image
not
available

Germ. sp. 221°

4°

Mittheilungen.

Digitized by Google

Digitized by Google

Digitized by Google

Mittheilungen

des

statistischen Vereins

für

das Königreich Sachsen.

Vierzehnte Lieferung.

Dresden,
gedruckt in der Buchdruckerei von C. Heinrich.
1839.

Digitized by Google

BIBLIOTHECA
REGIA
MONACENSIS

Digitized by Google

Inhalts-Verzeichniss.

		Seite.
1.)	Uebersichten:	
	der jährlichen Mittel-, und der höchsten und niedrigsten Preise der 4 Hauptgetreidearten, so wie der Butter, des Heues und des Strohes auf den Marktplätzen des Königreichs Sachsen im Jahre 1838	4
	der Preise der Kartoffeln, des Rübsen, des Rapps, der Erbsen, des Haidekorn und des Grütze in einigen Orten wo solche vorgekommen sind . .	7
	der stattgefundenen Getreidepreise nach ihren höchsten, mittleren und niedrigsten Sätzen geordnet	7
2.)	Taxen für Brod, Mehl, Fleisch, Licht und Seife im Jahre 1838 in 52 Städten des Königreichs Sachsen nach Mittelsätzen zusammengestellt	8
3.)	Uebersicht der Durchschnitts-, so wie mehrerer höchsten und niedrigsten Preise der 4 Hauptgetreidearten in mehreren Nachbarstaaten im Jahre 1838 und resp. 1837	12
4.)	Allgemeine Bemerkungen zu den Getreidepreisen, Brod-, Mehl-, Fleisch- Licht- und Seife-Taxen, ...	14
5.)	Uebersicht der ungefähren Erndte-Erträge im Königreich Sachsen im Jahre 1838	17
6.)	Uebersicht der auf den verschiedenen Marktplätzen des Königreichs Sachsen im Jahre 1838 stattgefundenen Wollpreise	48
7.)	Uebersicht der Resultate der in einigen Nachbarstaaten stattgefundenen Wollmärkte	50
8.)	Uebersicht der Branntweinbrennereien im Königreich Sachsen in den Jahren 1837 und 1838	54
9.)	Uebersicht des Braunbars im Königreich Sachsen in den Jahren 1837 und 1838	58
10.)	Uebersicht des Gesammtbetrags des im Jahre 1838 bei sämmtlichen Schlachtsteuer-Einnahmen im Königreich Sachsen überhaupt angemeldeten und versteuerten Viehes	61
11.)	Uebersicht des jährlichen Fleischverbrauchs in den sämmtlichen Haupt-Zoll- oder Haupt-Steuer-Amts-Bezirken des Königreichs Sachsen im Jahre 1838 . . .	62

Digitized by Google

Ueber

der jährlichen Mittel-, der höchsten und niedrigsten Preise der 4 Hauptgetreidearten, des Königreichs Sachsen in preuss. Courant,

Kreis-Directorial-Bezirke.	Marktorte.	Ein Scheffel Weitzen.				Ein Scheffel Korn.				Ein Scheffel Gerste.			
		jährlicher Mittelpreis in jed. Marktorte.	wahrer Preis welcher d. Mittelpreise am nächsten steht.	höchster Preis im Jahre.	niedrigster Preis im Jahre.	jährlicher Mittelpreis in jed. Marktorte.	wahrer Preis welcher d. Mittelpreise am nächsten steht.	höchster Preis im Jahre	niedrigster Preis im Jahre	jährlicher Mittelpreis in jed. Marktorte.	wahrer Preis welcher d. Mittelpreise am nächsten steht.	höchster Preis im Jahre.	niedrigster Preis im Jahre.
		gr.	gr.	gr.	gr.	gr.	gr.	gr.	gr.	gr.	gr.	gr.	gr.
Dresden.	Dresden, . . .	$100\frac{23}{100}$	100	138	86	$82\frac{42}{100}$	82	112	64	$59\frac{99}{100}$	60	82	50
	Freiberg, . . .	—	—	—	—	—	—	—	—	—	—	—	—
	Grossenhain,	102	108	144	88	$80\frac{23}{100}$	80	108	62	$55\frac{99}{100}$	56	76	48
	Meissen, . . .	$96\frac{79}{100}$	97	122	80	$79\frac{99}{100}$	80	110	64	$55\frac{99}{100}$	56	71	45
	Pirna, ...	$98\frac{83}{100}$	98	125	83	$79\frac{97}{100}$	80	111	61	$57\frac{83}{100}$	58	76	48
	Radeburg, . .	$103\frac{39}{100}$	104	136	84	$82\frac{92}{100}$	82	114	62	$59\frac{73}{100}$	60	75	52
im Kreis-Direct.-Bezirk		$100\frac{38}{100}$	100	144	80	$80\frac{23}{100}$	80	114	61	$57\frac{93}{100}$	58	82	45
Leipzig.	Borna, ...	$100\frac{93}{100}$	108	130	86	$90\frac{93}{100}$	90	120	72	$52\frac{23}{100}$	53	55	47
	Döbeln, ...	$104\frac{99}{100}$	104	142	92	$84\frac{44}{100}$	84	120	68	$57\frac{71}{100}$	58	78	48
	Leipzig, . . .	$102\frac{97}{100}$	104	144	80	$86\frac{49}{100}$	86	120	62	$51\frac{37}{100}$	52	66	44
	Leisnig, . . .	$108\frac{70}{100}$	108	144	88	$87\frac{39}{100}$	87	120	66	$60\frac{93}{100}$	60	80	46
	Mittweida, . .	$107\frac{99}{100}$	108	138	92	$87\frac{79}{100}$	88	124	66	$59\frac{43}{100}$	60	76	48
	Nossen, . . .	$99\frac{83}{100}$	100	120	90	$82\frac{21}{100}$	82	112	64	$57\frac{39}{100}$	57	72	50
	Oschatz, . . .	$94\frac{94}{100}$	—	—	—	$78\frac{69}{100}$	—	—	—	$56\frac{93}{100}$	—	—	—
	Penig, ...	$106\frac{56}{100}$	107	130	96	$92\frac{93}{100}$	93	124	70	$67\frac{24}{100}$	68	84	54
	Rosswein, . .	$104\frac{93}{100}$	104	128	90	$84\frac{23}{100}$	84	111	68	$61\frac{1}{100}$	62	72	54
im Kreis-Dir.-Bezirk		$103\frac{44}{100}$	104	144	80	$86\frac{6}{100}$	86	124	62	$58\frac{23}{100}$	58	84	44
Zwickau.	Adorf, ...	$118\frac{47}{100}$	118	132	108	$91\frac{93}{100}$	92	108	78	$71\frac{84}{100}$	72	84	62
	Chemnitz, . .	$117\frac{94}{100}$	118	148	100	$97\frac{99}{100}$	96	128	76	$66\frac{39}{100}$	66	80	54
	Marienberg, .	$112\frac{92}{100}$	—	—	—	$85\frac{92}{100}$	—	—	—	65	—	—	—
	Oelsnitz, . . .	$121\frac{3}{100}$	120	136	96	$91\frac{19}{100}$	92	112	72	$68\frac{73}{100}$	68	84	60
	Plauen, ...	$116\frac{43}{100}$	116	140	104	$92\frac{8}{100}$	92	120	76	$66\frac{29}{100}$	66	72	60
	Reichenbach,	$120\frac{3}{100}$	120	144	106	$100\frac{23}{100}$	100	128	84	$71\frac{39}{100}$	72	80	64
	Zwickau, . . .	$118\frac{39}{100}$	118	144	96	$101\frac{39}{100}$	102	130	72	$69\frac{39}{100}$	70	84	58
im Kreis-Direct.-Bezirk		$117\frac{99}{100}$	118	148	96	$94\frac{39}{100}$	96	130	72	$68\frac{23}{100}$	68	84	54
Bautzen.	Bautzen, . . .	$102\frac{23}{100}$	102	128	80	$81\frac{23}{100}$	82	106	62	$59\frac{23}{100}$	60	76	52
	Camenz, . . .	$107\frac{39}{100}$	108	132	92	$83\frac{17}{100}$	84	120	61	$62\frac{39}{100}$	62	80	52
	Löbau, ...	$99\frac{23}{100}$	100	128	81	$77\frac{99}{100}$	78	108	52	$58\frac{93}{100}$	59	80	48
	Zittau, ...	$91\frac{39}{100}$	92	120	72	$77\frac{99}{100}$	74	108	56	$59\frac{3}{100}$	60	76	49
im Kreis-Direct.-Bezirk		$100\frac{23}{100}$	100	132	72	$79\frac{87}{100}$	78	120	52	$59\frac{99}{100}$	60	80	48
im ganzen Lande		$106\frac{87}{100}$	107	148	72	$86\frac{23}{100}$	86	130	52	$57\frac{99}{100}$	58	84	44
Mittelpreis der 8 Jahre 1830 bis mit 1837.		$93\frac{7}{100}$	94	168	48	$62\frac{42}{100}$	64	132	38	$47\frac{39}{100}$	47	84	28
Mittelpreis der 9 Jahre 1830 bis mit 1838.		$94\frac{42}{100}$	94	168	48	$65\frac{8}{100}$	65	132	38	$48\frac{43}{100}$	48	84	28

Digitized by Google

s i c h t

so wie der Butter, des Heues und des Strohes auf nachgenannten Marktplätzen den Thaler zu 24 Groschen gerechnet.

Ein Scheffel Hafer.				Ein Centner Heu.				Ein Schock Stroh.				Eine Kanne Butter.			
jährlicher Mittelpreis in jed. Marktorte.	wahrer Preis welcher d. Mittelpreise am nächsten steht.	höchster Preis im Jahre.	niedrigster Preis im Jahre.	jährlicher Mittelpreis in jed. Marktorte.	wahrer Preis welcher d. Mittelpreise am nächsten steht.	höchster Preis im Jahre.	niedrigster Preis im Jahre.	jährlicher Mittelpreis in jed. Marktorte.	wahrer Preis welcher d. Mittelpreise am nächsten steht.	höchster Preis im Jahre.	niedrigster Preis im Jahre.	jährlicher Mittelpreis in jed. Marktorte.	wahrer Preis welcher d. Mittelpreise am nächsten steht.	höchster Preis im Jahre.	niedrigster Preis im Jahre.
gr.	gr.	gr.	gr.	gr.	gr.	gr.	gr.	gr.	gr.	gr.	gr.	gr.	gr.	gr.	gr.
$45\frac{83}{100}$	46	68	32	$17\frac{96}{100}$	18	24	12	$142\frac{77}{100}$	144	184	104	$9\frac{8}{100}$	9	$10\frac{22}{100}$	8
—	—	—	—	$19\frac{33}{100}$	20	24	18	$161\frac{24}{100}$	162	180	144	$8\frac{95}{100}$	$8\frac{10}{100}$	11	7
$41\frac{79}{100}$	42	56	32	$18\frac{94}{100}$	18	24	14	$107\frac{94}{100}$	108	144	84	$8\frac{88}{100}$	9	11	7
$42\frac{85}{100}$	42	56	34	—	—	—	—	—	—	—	—	$8\frac{33}{100}$	$8\frac{80}{100}$	11	7
$42\frac{44}{100}$	42	63	31	—	—	—	—	—	—	—	—	$8\frac{33}{100}$	9	11	$6\frac{80}{100}$
$41\frac{97}{100}$	42	56	30	—	—	—	—	—	—	—	—	—	—	—	—
$42\frac{71}{100}$	42	68	30	—	—	—	—	—	—	—	—	$8\frac{77}{100}$	9	11	$6\frac{80}{100}$
$36\frac{42}{100}$	38	42	29	—	—	—	—	—	—	—	—	$8\frac{90}{100}$	9	12	7
$38\frac{83}{100}$	38	64	30	—	—	—	—	—	—	—	—	$8\frac{90}{100}$	9	12	$6\frac{67}{100}$
$40\frac{10}{100}$	40	58	30	$16\frac{80}{100}$	17	22	12	$88\frac{79}{100}$	88	118	64	$9\frac{55}{100}$	10	14	6
$38\frac{28}{100}$	38	54	27	$16\frac{95}{100}$	17	20	12	$91\frac{23}{100}$	92	112	80	$9\frac{11}{100}$	9	12	7
$39\frac{11}{100}$	40	52	28	—	—	—	—	—	—	—	—	$10\frac{8}{100}$	10	13	7
$40\frac{7}{100}$	40	60	29	—	—	—	—	—	—	—	—	$8\frac{33}{100}$	8	10	$6\frac{80}{100}$
$38\frac{11}{100}$	—	—	—	—	—	—	—	—	—	—	—	$8\frac{3}{100}$	—	—	—
$37\frac{33}{100}$	38	57	26	$17\frac{33}{100}$	18	24	12	$115\frac{20}{100}$	114	144	100	$8\frac{61}{100}$	$8\frac{83}{100}$	$11\frac{33}{100}$	$6\frac{67}{100}$
$40\frac{99}{100}$	40	60	32	$18\frac{33}{100}$	10	20	16	$129\frac{96}{100}$	128	144	112	$8\frac{99}{100}$	9	11	6
$38\frac{83}{100}$	38	64	26	—	—	—	—	—	—	—	—	$8\frac{33}{100}$	9	14	6
$42\frac{1}{100}$	40	52	32	—	—	—	—	—	—	—	—	—	—	—	—
$42\frac{19}{100}$	42	60	28	—	—	—	—	$104\frac{38}{100}$	108	132	72	$9\frac{8}{100}$	9	12	$7\frac{50}{100}$
$41\frac{42}{100}$	—	—	—	—	—	—	—	—	—	—	—	—	—	—	—
$38\frac{78}{100}$	39	56	28	—	—	—	—	—	—	—	—	$7\frac{99}{100}$	8	$10\frac{67}{100}$	6
$40\frac{1}{100}$	40	60	32	$19\frac{42}{100}$	20	22	18	$134\frac{72}{100}$	132	144	126	$9\frac{33}{100}$	10	11	8
$41\frac{57}{100}$	40	60	34	—	—	—	—	—	—	—	—	$14\frac{43}{100}$	14	16	12
$44\frac{33}{100}$	44	58	35	$19\frac{33}{100}$	20	24	16	$98\frac{12}{100}$	90	122	82	$13\frac{33}{100}$	13	16	11
$41\frac{99}{100}$	42	60	28	—	—	—	—	—	—	—	—	$10\frac{99}{100}$	10	16	6
$44\frac{33}{100}$	44	64	32	18	18	24	16	133	132	168	120	$7\frac{33}{100}$	8	10	7
$43\frac{78}{100}$	44	60	34	$20\frac{10}{100}$	20	26	14	$138\frac{83}{100}$	136	168	84	$8\frac{44}{100}$	8	11	7
$38\frac{99}{100}$	40	64	32	—	—	—	—	—	—	—	—	$7\frac{33}{100}$	$7\frac{50}{100}$	$9\frac{50}{100}$	6
$39\frac{18}{100}$	39	58	31	$13\frac{33}{100}$	13	15	12	$92\frac{41}{100}$	92	112	80	$8\frac{18}{100}$	8	10	$6\frac{50}{100}$
$43\frac{99}{100}$	44	64	31	—	—	—	—	—	—	—	—	$7\frac{99}{100}$	8	11	6
$39\frac{33}{100}$	40	68	26	$17\frac{33}{100}$	17	26	12	$118\frac{13}{100}$	114	184	64	$9\frac{17}{100}$	9	16	6
$32\frac{99}{100}$	32	56	18	—	—	—	—	—	—	—	—	—	—	—	—
$33\frac{33}{100}$	33	68	18	—	—	—	—	—	—	—	—	—	—	—	—

Digitized by Google

Nachgenannte Fruchtarten sind nur in wenigen Orten

Marktorte.	Ein Schfl. Kartoffeln.				Ein Scheffel Rübsen.				Ein Schfl. Rappssaat.			
	jährlicher Mittelpreis in jed. Marktorte.	wahrer Preis welcher d. Mittelpreise am nächsten steht.	höchster	niedrigster	jährlicher Mittelpreis in jed. Marktorte.	wahrer Preis welcher d. Mittelpreise am nächsten steht.	höchster	niedrigster	jährlicher Mittelpreis in jed. Marktorte.	wahrer Preis welcher d. Mittelpreise am nächsten steht	höchster	niedrigster
			Preis im Jahre.				Preis im Jahre.				Preis im Jahre.	
	gr.	gr.	gr.	gr.	gr.	gr.	gr.	gr.	gr.	gr.	gr.	gr.
in Adorf	—	—	—	—	—	—	—	—	—	—	—	—
- Bautzen	$22\frac{83}{100}$	22	32	16	—	—	—	—	—	—	—	—
- Camenz	—	—	—	—	—	—	—	—	—	—	—	—
- Chemnitz	$23\frac{1}{100}$	24	36	16	—	—	—	—	—	—	—	—
- Dresden	22	22	24	20	—	—	—	—	—	—	—	—
- Freiberg	$32\frac{85}{100}$	32	56	24	—	—	—	—	—	—	—	—
- Grossenhain	$20\frac{49}{100}$	20	32	12	$143\frac{27}{100}$	144	184	112	—	—	—	—
- Leipzig	$21\frac{91}{100}$	22	44	12	$118\frac{48}{100}$	120	144	108	$156\frac{48}{100}$	156	204	120
- Meissen	$29\frac{58}{100}$	28	32	24	—	—	—	—	—	—	—	—
- Mittweida	$23\frac{79}{100}$	24	32	20	—	—	—	—	—	—	—	—
- Oschatz	$30\frac{49}{100}$	—	—	—	—	—	—	—	—	—	—	—
- Penig	$19\frac{62}{100}$	20	24	16	—	—	—	—	—	—	—	—
- Pirna	$26\frac{30}{100}$	28	48	24	—	—	—	—	—	—	—	—
- Plauen	—	—	—	—	$131\frac{83}{100}$	132	174	116	—	—	—	—
- Radeburg	—	—	—	—	—	—	—	—	—	—	—	—
- Zittau	$25\frac{41}{100}$	26	40	20	—	—	—	—	—	—	—	—

Der Mittelpreis des Oeles zu Leipzig war 12 thlr. $10\frac{83}{100}$ gr. pro Centner, der höchste 15 thlr. den 6, 13 - - der Karten zu Lommatzsch 2 thlr.

Vergleichende Uebersicht der

beim Weitzen:

höchster stattgefundener Preis in:

Chemnitz, 148 gr.) 1. Decbr.

niedrigster stattgefundener Preis in:

Zittau, (72 gr.) im Jan., Febr. und März;

nähert sich dem Mittelpreise (106 gr.) aus den Angaben aller 26 Marktorte am meisten in:

Meissen, 6 Octbr.
Pirna, 1, 8, 22 Septbr., 6, 20 Octbr.
Radeburg, 26 Septbr. 3 Octbr.
Döbeln, 6 Sept. 4. Octbr.
Leisnig, 16, 23, 30 Jun. 7, 14, 21 Juli. 11 Aug.
Rosswein, 7, 14 Aug.
Chemnitz, 27 Jan. 3, 10 Febr. 14, 21, 28 April. 5, 12, 19, 26 Mai.
Reichenbach, 30 Juni, im Juli.
Zwickau, 6, 13, 20 Febr. 27 März, 10, 17 April, 8 Mai.
Bautzen, 23 Juni, 28 Juli.
Camenz, 28 Juni, 5 Juli.
Löbau, 16 August.

beim Korn:

höchster stattgefundener Preis in:

Zwickau, (130 gr.) 9 Octbr.

niedrigster stattgefundener Preis in:

Löbau, (52 gr.) 26 April.

nähert sich dem Mittelpreise, (86 gr.) aus den Angaben aller 26 Marktorte am meisten in:

Dresden, 8 Juni.
Grossenhain, 7 Aug.
Meissen, 7 Aug.
Pirna 20 Octbr.
Radeburg, 27 Juni, 8 Aug.
Döbeln, 7, 21, 28 Juni, 2 Aug.
Leipzig, 31 Mai, 2, 5, 7, 9 Juni, 7 Aug.
Leisnig, 9, 23 Juni, 28 Juli.
Mittweida, 5, 12 Juli.
Nossen, 29 Juni, 26 Oct.
Penig, im Juli.
Rosswein, 12 Juni. 31 Juli
Adorf, 16 Febr. 9, 30 März, 6, 20 April, 4 Mai.
Chemnitz, 10 Febr. 9 Juni.
Plauen, 21, 28 Juli.
Reichenbach, im Jan., Febr., März.
Zwickau, 2, 23, 30 Jan. 20 März, 3, 10, 17 April, 15 Mai.
Camenz, 2 Aug. 27 Sept.
Löbau, 20 Septbr.

bei der Gerste:

höchster stattgefundener Preis in:

Penig, (84 gr.) 11, 18, 25 Oct.
Adorf, - 4, 18 Mai.
Oelsnitz, - 23, 30 April.
Zwickau, - 23 Oct.

niedrigster stattgefundener Preis in:

Leipzig, (44 gr.) im Jan., Febr., März u. April,

nähert sich dem Mittelpreise (58 gr.) aus den Angaben aller 26 Marktorte am meisten in:

Dresden, 18, 21 Mai, 8 Juni, 16 Juli, 3 Aug. 10 Sept.

Digitized by Google

auf den Markt gebracht worden.

Ein Scheffel Erbsen.				Ein Scheffel Hierse.				Ein Schfl. Haidekorn.				Ein Schfl. Grütze.			
jährlicher Mittelpreis in jed. Marktorte.	wahrer Preis welcher d. Mittelpreise am nächsten steht.	höchster Preis im Jahre.	niedrigster Preis im Jahre.	jährlicher Mittelpreis in jed. Marktorte.	wahrer Preis welcher d. Mittelpreise am nächsten steht.	höchster Preis im Jahre.	niedrigster Preis im Jahre.	jährlicher Mittelpreis in jed. Marktorte.	wahrer Preis welcher d. Mittelpreise am nächsten steht.	höchster Preis im Jahre.	niedrigster Preis im Jahre.	jährlicher Mittelpreis in jed. Marktorte.	wahrer Preis welcher d. Mittelpreise am nächsten steht.	höchster Preis im Jahre.	niedrigster Preis im Jahre.
gr.	gr.	gr.	gr.	gr.	gr.	gr.	gr.	gr.	gr.	gr.	gr.	gr.	gr.	gr.	gr.
$109\frac{44}{100}$	112	132	104	—	—	—	—	—	—	—	—	—	—	—	—
$82\frac{81}{100}$	82	100	68	$149\frac{96}{100}$	148	172	132	—	—	—	—	$77\frac{8}{100}$	78	100	60
—	—	—	—	$152\frac{86}{100}$	154	182	126	$61\frac{36}{100}$	62	84	50	—	—	—	—
$107\frac{93}{100}$	104	128	92	$182\frac{50}{100}$	184	188	172	—	—	—	—	—	—	—	—
$97\frac{8}{100}$	96	128	80	$192\frac{97}{100}$	192	208	192	—	—	—	—	$140\frac{27}{100}$	144	208	112
—	—	—	—	—	—	—	—	—	—	—	—	—	—	—	—
$81\frac{4}{100}$	80	100	64	$168\frac{34}{100}$	168	192	148	$65\frac{13}{100}$	66	86	48	$113\frac{92}{100}$	112	132	96
$70\frac{43}{100}$	72	90	58	—	—	—	—	—	—	—	—	—	—	—	—
$67\frac{15}{100}$	64	96	64	—	—	—	—	—	—	—	—	—	—	—	—
—	—	—	—	—	—	—	—	—	—	—	—	—	—	—	—
$72\frac{73}{100}$	—	—	—	$187\frac{33}{100}$	—	—	—	—	—	—	—	$186\frac{97}{100}$	—	—	—
$99\frac{39}{100}$	99	112	96	—	—	—	—	—	—	—	—	—	—	—	—
$80\frac{45}{100}$	84	112	64	—	—	—	—	—	—	—	—	—	—	—	—
$97\frac{39}{100}$	96	104	92	$144\frac{33}{100}$	144	192	128	—	—	—	—	$168\frac{50}{100}$	160	210	136
$78\frac{50}{100}$	78	108	61	—	—	—	—	$61\frac{24}{100}$	62	87	43	—	—	—	—
$82\frac{45}{100}$	82	104	68	$163\frac{61}{100}$	164	188	156	—	—	—	—	$103\frac{18}{100}$	100	114	96

Juni. 1, 15 August; der niedrigste Preis 9 thlr. 12 gr. den 2. Januar.

Getreidepreise im Jahre 1838.

Grossenhain, 10 Juli, 7, 14, 21 Aug. 16 Octbr.

Meissen, 3 Juli, 4, 11, 18, 25 Aug. 15, 18, 29 Septbr. 2, 13, 16 Oct.

Pirna, 5, 12, 26 Mai, 9, 16 Juni, 7, 28 Juli. 4 Aug. 8 Sept. 6, 20 Octbr.

Radeburg, 9. 16 Mai, 4, 11, 18 Juli.

Döbeln, 12 Juli.

Leipzig, 16 — 28 Aug. 23, 25, 27 Oct.

Leisnig, 23 Juni, im Juli.

Mittweida, 19 April, 10, 17 Mai, 2, 16 Aug.

Nossen, 29 Juni, 13, 20 Juli, 3 Aug.

Penig, 29 März, im April, Mai.

Rosswein, 27 Febr., im April, Mai, Juni, Juli, 7 Aug., 25 Sept., 2 Oct.

Chemnitz, 5, 20 Jan. 3, 10, 24 März, 21, 28 April.

Zwickau, 2, 9, 16 Jan.

Bautzen, 3 März, 14, 21 April, 2, 9, 16, 23 Jun. 14, 21, 28 Juli.

Camenz, 1 Febr., im März, 5 April, 31 Mai, 19, 26 Juli, 2 Aug.

Löbau, 15 März, 5, 26 April, 3 Mai, 7, 14 Juni, 7, 11, 18 Oct.

Zittau, 28 Juli, 4 Aug.

beim **Hafer**:

höchster stattgefundener Preis in:

Dresden, (68 gr.) 24 Aug.

niedrigster stattgefundener Preis in:

Penig, (26 gr.) 15, 22 Febr., 1, 8, 15, 22 März.

nähert sich dem Mittelpreise (40 gr.) aus den Angaben aller 26 Marktorte am meisten in:

Dresden, 20, 27, 30 April, 7 Mai, 1 Juni, 15 Oct., 5 Nov., 17, 31 Dec.

Grossenhain, 6, 13 Febr., 27 März, 10, 17, 24 Mai, 21 Aug., 2, 9 Octbr., 13, 20, 27 Nov., 4, 31 Dec.

Meissen, 28 April, 5, 8, 12 Mai, 8, 15, 22, 25, 29 Sept., im Octbr., 3—17, 24 Nov., 1, 4, 8, 11 Dec.

Pirna, 28 April, 29 Septbr. 1 Dec.

Radeburg, 10, 31 Jan. 14, 21 Febr. 7 März, 4, 11 April, 30 Mai, 13 Juni, 18, 25 Juli, 3, 24, 30 Octbr. 7 Nov., 19 Decbr.

Borna, 1 Dec.

Döbeln, 10, 23, 31 Mai, 18 Oct. im Nov. u. Dec.

Leipzig. 2 — 16 Octbr.

Leisnig, 9 Juni, 27 Octbr., im Nov., 15 Decbr.

Mittweida, 20, 27 Sept., 4 Oct. 8, 29 Nov., 6 Dec.

Nossen, 18, 25 Mai, 9, 22, 30 Nov. 14 Dec.

Penig, 21 Juni, 2 Aug., 25 Octbr.

Rosswein, 30 Oct., im Nov., 4, 11 Decbr.

Adorf, 21 Sept.

Chemnitz, 28 April, im Mai, 2 Juni, 6 Oct., 24 Nov.

Oelsnitz, 23, 30 April, 21 Mai, 3 Sept.

Plauen, 3, 10, 17, 24 März, 21, 28 April, im Mai, 2 Juni, 1, 8, 15 Sept.

Reichenbach, 19 Mai, 15, 22, 29 Dec.

Zwickau, 6, 20 März, im April, 13 Nov., 11, 18 Dec.

Bautzen, 5, 13, 20 Jan., 3, 10, 24 Febr., im März 7, 14 April, 22, 29 Sept., 6 Oct., 3 Nov., im Dec.

Camenz, 8, 15, 22 Febr., im März. April, 3, 10 Mai, 8, 13 Sept., im Oct., 1, 22 Nov., 13, 20, 27 Dec.

Löbau, 8, 15, 22 Febr., 1, 15, 22, 29 März, 20, 27 Sept., 4 Octbr., 8, 15, 22 Nov.

Zittau, 31 März, 7, 14. 21 April, 8 Sept., 20 Oct., 3 Nov.

Digitized by Google

Tax

für Brod, Mehl, Fleisch, Licht

von 52 Städten des Königreichs Sachsen nach Mittelsätzen in preuss.

Kreis-Directorial-Bezirke.	Städte.	Brod-Taxe. der Scheffel													
		Eine Sechser-Semmel.		Ein gering weisses Sechser-Brod.		Ein hausbacken Zweigroschen-Brod.			Weitzen			Korn			
									wird verbacken zu	und zwar: Einkauf zu	für Fabrikationskosten.	wird verbacken zu	und zwar: Einkauf zu	für Fabrikationskosten	
		Lth.	Qnt.	Lth.	Qnt.	Pfd.	Lth.	Qnt.	gr.	gr.	gr.	gr.	gr.	gr.	
Dresden.	Altgeissing	14	$1\frac{25}{100}$	25	—	4	16	—	122	96	a) 26	83	66	a) 17	
	Dresden	13	$2\frac{12}{100}$	19	$3\frac{8}{100}$	3	21	$3\frac{33}{100}$	$139\frac{97}{100}$	$105\frac{97}{100}$	b) $54\frac{23}{100}$	$104\frac{83}{100}$	$81\frac{38}{100}$	b) $23\frac{23}{100}$	
	Freiberg	14	$1\frac{50}{100}$	22	1	3	23	3	—	—	—	—	—	—	
	Glashütte	13	$-\frac{71}{100}$	—	—	3	24	$1\frac{50}{100}$	—	—	—	—	—	—	
	Grossenhain	12	2	18	$2\frac{33}{100}$	2	31	$3\frac{71}{100}$	$139\frac{71}{100}$	$107\frac{33}{100}$	c) $32\frac{37}{100}$	$92\frac{39}{100}$	$77\frac{85}{100}$	c) $14\frac{33}{100}$	
	Hohnstein	15	$-\frac{50}{100}$	19	$1\frac{17}{100}$	3	27	$-\frac{50}{100}$	$120\frac{33}{100}$	$93\frac{35}{100}$	d) $27\frac{33}{100}$	$89\frac{76}{100}$	$71\frac{33}{100}$	d) $18\frac{43}{100}$	
	Königstein	14	$1\frac{43}{100}$	—	—	3	27	$2\frac{50}{100}$	—	—	—	—	—	—	
	Liebstadt	14	2	—	—	3	28	—	—	—	—	—	—	—	
	Meissen	12	$3\frac{33}{100}$	20	$-\frac{75}{100}$	3	6	$3\frac{83}{100}$	$133\frac{33}{100}$	$104\frac{33}{100}$	29	$114\frac{33}{100}$	$106\frac{33}{100}$	8	
	Neugeissing	15	—	—	—	4	10	1	—	—	—	—	—	—	
	Pirna	13	$2\frac{50}{100}$	19	$1\frac{75}{100}$	3	6	$2\frac{33}{100}$	$127\frac{50}{100}$	$103\frac{50}{100}$	24	98	86	12	
	Radeburg	13	$2\frac{50}{100}$	—	—	3	30	$1\frac{50}{100}$	$125\frac{17}{100}$	$101\frac{17}{100}$	24	99	81	18	
	Sayda	13	$-\frac{48}{100}$	—	—	3	21	$2\frac{11}{100}$	$134\frac{33}{100}$	$117\frac{33}{100}$	17	$116\frac{33}{100}$	$99\frac{33}{100}$	17	
	Wehlen	13	$2\frac{50}{100}$	14	$1\frac{50}{100}$	3	—	1	—	—	—	—	—	—	
	im Kr. Dir. Bezirk	13	$3\frac{48}{100}$	19	$3\frac{33}{100}$	3	22	$-\frac{18}{100}$	$132\frac{98}{100}$	$103\frac{71}{100}$	$29\frac{27}{100}$	$99\frac{33}{100}$	$83\frac{33}{100}$	$16\frac{1}{100}$	
Leipzig.	Borna	13	$3\frac{33}{100}$	23	$-\frac{33}{100}$	3	14	$2\frac{33}{100}$	—	—	—	—	—	—	
	Burgstädt	12	$-\frac{50}{100}$	—	—	3	21	1	—	—	—	—	—	—	
	Colditz	12	$2\frac{50}{100}$	19	$1\frac{75}{100}$	3	—	$3\frac{33}{100}$	$138\frac{33}{100}$	112	$26\frac{33}{100}$	$117\frac{33}{100}$	95	c) $22\frac{33}{100}$	
	Döbeln	13	$2\frac{50}{100}$	22	$-\frac{33}{100}$	3	13	$3\frac{33}{100}$	$127\frac{33}{100}$	$103\frac{33}{100}$	24	$105\frac{71}{100}$	$85\frac{33}{100}$	$20\frac{38}{100}$	
	Frohburg	12	—	21	1	2	20	—	147	118	29	123	$100\frac{33}{100}$	$22\frac{38}{100}$	
	Grimma	12	$-\frac{75}{100}$	18	$1\frac{43}{100}$	2	19	$-\frac{4}{100}$	—	—	—	—	—	—	
	Leipzig	12	1	18	$1\frac{50}{100}$	2	18	$3\frac{33}{100}$	—	—	—	—	—	—	
	Leissnig	13	$-\frac{33}{100}$	22	$1\frac{1}{100}$	3	15	$-\frac{33}{100}$	$134\frac{1}{100}$	$107\frac{33}{100}$	$26\frac{37}{100}$	$104\frac{37}{100}$	85	$19\frac{37}{100}$	
	Lunzenau	11	—	16	—	3	—	—	180	138	c) 42	143	120	c) 23	
	Mittweida	11	$2\frac{33}{100}$	—	—	3	12	—	—	—	—	—	—	—	
	Mügeln	12	$1\frac{87}{100}$	18	—	2	29	$-\frac{33}{100}$	—	—	—	—	—	—	
	Naunhof	13	$1\frac{33}{100}$	21	$2\frac{16}{100}$	3	5	1	—	—	—	—	—	—	
	Nossen	12	—	19	—	3	—	—	—	—	—	—	—	—	
	Oschatz	14	$-\frac{13}{100}$	16	—	3	13	$2\frac{33}{100}$	—	—	—	—	—	—	
	Penig	11	—	20	—	2	19	$-\frac{33}{100}$	$158\frac{33}{100}$	$116\frac{33}{100}$	e) 42	138	115	c) 23	
	Rochlitz	12	$2\frac{33}{100}$	20	2	3	6	$-\frac{33}{100}$	$130\frac{71}{100}$	107	f) $32\frac{71}{100}$	$115\frac{38}{100}$	$87\frac{33}{100}$	f) $27\frac{33}{100}$	
	Rosswein	14	$1\frac{50}{100}$	26	$3\frac{33}{100}$	4	13	$-\frac{50}{100}$	114	98	e) 16	100	88	e) 12	
	Zwenkau	13	$2\frac{33}{100}$	21	$1\frac{87}{100}$	2	29	$-\frac{83}{100}$	$126\frac{33}{100}$	$99\frac{33}{100}$	g) 27	$100\frac{33}{100}$	$88\frac{33}{100}$	g) 12	
	im Kr. Dir. Bezirk	12	3	20	$-\frac{33}{100}$	3	5	$-\frac{33}{100}$	$140\frac{33}{100}$	$111\frac{33}{100}$	$29\frac{87}{100}$	$116\frac{38}{100}$	$96\frac{1}{100}$	$20\frac{83}{100}$	

Nach den officiellen Angaben einschliesslich: a) Provision; b) städtische Abgaben; c) Abgaben; Ausgaben.

Digitized by Google

e n

und Seife im Jahre 1838.

Courant, den Thaler zu 24 Groschen gerechnet, zusammengestellt.

Mehl-Taxe. das Mehl vom Weitzen			Korn			Fleisch-Taxe. den Centner zu 102 Pfund gerechnet. Rindfleisch das Pfund				Schweinefleisch das Pfund		Schöpsenfleisch das Pfund		Kalbfleisch das Pfund		Licht- u. Seife-Taxe. Lichte		Seife	
	und zwar:			und zwar:												der Stein zu 22 Pfund			
wird verkauft zu	Einkauf in Körnern zu	für Fabrikationskosten	wird verkauft zu	Einkauf in Körnern zu	für Fabrikationskosten	gutes		geringes											
gr.	gr.	gr.	gr.	gr.	gr	gr.	pf.	gr	pf.	gr	pf.	gr	pf.	gr.	pf.	thl	gr.	thl.	gr.
109	96	13	76	66	10	2	6	2	2	2	8	—	—	1	2	—	—	—	—
123	105	18	93	81	12	2	4	1	8	2	6	2	—	1	9	—	—	—	—
119	110	9	87	80	7	2	3	2	1	2	8	2	3	1	5	4	16	3	20
—	—	—	—	—	—	2	—	1	9	2	8	2	—	1	3	3	11	3	11
119	107	12	86	77	8	2	1	1	10	2	4	2	1	1	3	4	6	4	—
108	93	15	81	71	10	2	—	1	8	2	6	2	—	1	4	4	4	3	20
—	—	—	—	—	—	2	3	2	—	2	8	2	3	1	4	4	14	4	—
—	—	—	—	—	—	2	1	1	3	2	6	2	4	1	2	4	14	3	16
—	—	—	—	—	—	2	4	1	8	2	6	2	—	1	9	4	7	3	21
—	—	—	—	—	—	2	4	2	—	2	10	2	1	1	2	—	—	—	—
113	103	9	94	86	8	2	3	1	11	2	7	2	2	1	7	4	—	4	—
—	—	—	—	—	—	2	—	—	—	2	6	2	2	1	5	—	—	—	—
—	—	—	—	—	—	2	3	2	2	3	—	2	2	1	3	4	12	3	16
—	—	—	—	—	—	2	2	2	—	2	8	2	3	1	3	4	8	3	16
115	102	12	86	77	9	2	2	1	10	2	7	2	1	1	4	4	6	3	19
—	—	—	—	—	—	2	8	2	3	2	8	2	2	1	6	—	—	—	—
—	—	—	—	—	—	2	4	2	2	2	11	2	4	1	4	4	8	3	17
—	—	—	—	—	—	2	6	2	4	2	9	2	6	1	3	—	—	—	—
133	125	8	93	87	6	2	2	2	—	2	7	2	4	1	2	4	8	3	19
138	115	23	112	99	13	2	5	2	—	3	—	2	4	1	2	4	22	3	8
—	—	—	—	—	—	2	6	—	—	2	10	2	6	1	6	—	—	—	—
—	—	—	—	—	—	2	9	2	6	2	10	2	3	1	9	—	—	—	—
119	107	12	93	85	8	2	5	2	3	2	10	2	6	1	4	4	11	3	18
142	138	4	—	—	—	2	4	2	—	2	8	2	6	1	2	4	8	3	8
—	—	—	—	—	—	2	6	2	2	2	7	2	6	1	—	4	14	3	23
—	—	—	—	—	—	2	4	—	—	2	8	2	3	1	—	—	—	—	—
—	—	—	—	—	—	2	6	2	4	2	10	2	7	1	6	—	—	—	—
—	—	—	—	—	—	2	3	2	—	3	—	2	—	2	—	4	4	3	16
—	—	—	—	—	—	2	3	1	8	2	7	2	3	1	3	—	—	—	—
149	117	32	111	108	3	2	4	2	2	2	8	2	4	1	3	4	16	3	20
—	—	—	—	—	—	2	6	2	4	2	11	2	5	1	5	—	—	—	—
—	—	—	—	—	—	2	4	2	—	3	—	2	4	1	6	4	12	3	20
109	99	10	94	88	6	2	2	—	—	3	—	2	4	1	5	5	—	4	—
132	117	14	101	93	7	2	4	2	1	2	9	2	4	1	4	4	12	3	17

d) andere Kosten; e) Transportkosten, Mahlmetze, Geleuchte etc.; f) Fuhrlohn; g) Holz und andere

Digitized by Google

Fort

Kreis-Directorial-Bezirke	Städte	Brod-Taxe der Scheffel: Eine Sechser-Semmel Lth.	Qut.	Ein gering weisses Sechser-Brod. Lth.	Qut.	Ein hausbacken Zweigroschen-Brod. Pfd.	Lth.	Qut.	Weitzen: wird verbacken zu gr.	und zwar: Einkauf zu gr.	für Fabrikationskosten, gr.	Korn: wird verbacken zu gr.	und zwar: Einkauf zu gr.	für Fabrikationskosten gr.
Zwickau.	Adorf	14	2	24	—	3	16	—	153	116	a) 37	109	90	a) 19
	Annaberg	13	2	21	—	3	17	2	167	129	38	117	105	12
	Auerbach	13	—	18	—	3	3	3	—	—	—	—	—	—
	Chemnitz	11	3	15	2	3	—	1	168	119	49	121	99	21
	Ehrenfriedersdorf	12	1	16	1	3	29	—	142	130	12	105	98	7
	Elsterberg	13	3	22	—	3	2	2	156	122	34	124	104	17
	Falkenstein	12	2	20	—	3	21	2	173	124	49	106	86	20
	Frankenberg	11	2	16	—	3	19	—	160	106	b) 54	90	72	b) 27
	Oberwiesenthal	11	2	—	—	4	—	—	169	109	c) 60	104	80	c) 24
	Oederan	13	—	18	—	3	17	—	135	108	27	102	82	20
	Oelsnitz	13	1	22	2	3	11	—	154	124	30	109	95	14
	Plauen	12	3	20	3	3	15	1	—	—	—	—	—	—
	Reichenbach	12	2	22	—	3	13	1	152	117	35	111	92	19
	Schellenberg	12	—	14	—	3	—	—	—	—	—	—	—	—
	Stollberg	11	3	17	3	3	9	1	146	120	26	118	92	26
	Wolkenstein	13	1	19	—	3	20	—	143	115	d) 28	112	90	d) 22
	Zschopau	11	2	18	—	3	13	—	127	123	e) 4	102	99	e) 3
	Zwickau	11	—	16	2	3	6	—	—	—	—	—	—	—
	im Kr. Dir. Bezirk	12	2	18	3	3	13	3	153	118	34	110	91	18
Bautzen.	Bautzen	11	3	17	—	3	12	—	146	106	40	100	84	16
	Bischofswerda	13	1	21	1	3	23	1	124	96	28	82	77	5
	Camenz	13	—	21	2	3	6	1	132	106	26	107	85	22
	Löbau	11	—	—	—	3	19	2	107	95	12	87	75	12
	Zittau	11	—	26	2	3	12	1	153	99	53	103	80	23
	im Kr. Dir. Bezirk	11	4	21	2	3	14	2	132	100	31	96	80	15
Im ganzen Lande		12	3	19	3	3	12	2	142	111	31	107	89	17

Nach den officiellen Angaben einschliesslich Abgaben

a) Mahlmetze und sonstiger Aufwand; b) Staats- und

Digitized by Google

setzung.

Mehl-Taxe. das Mehl vom Weitzen			Korn			Fleisch-Taxe den Centner zu 102 Pfund gerechnet. Rindfleisch das Pfund				Schweinefleisch das Pfund		Schöpsenfleisch das Pfund		Kalbfleisch das Pfund		Licht- u. Seife-Taxe. Lichte		Seife	
	und zwar:			und zwar:		gutes		geringes								der Stein zu 22 Pfund			
wird verkauft zu	Einkauf in körnern zu	für Fabrikationskosten	wird verkauft zu	Einkauf in körnern zu	für Fabrikationskosten														
gr.	gr.	gr.	gr.	gr.	gr.	gr.	pf.	gr.	pf.	gr.	pf.	gr.	pf.	gr.	pf.	thl.	gr.	thl.	gr.
—	—	—	—	—	—	2	6	2	3	3	2	2	2	1	8	4	3	3	—
135	129	6	109	105	4	2	4	2	2	3	—	2	6	1	4	4	16	3	16
—	—	—	—	—	—	2	3	2	—	2	8	2	2	1	3	4	6	3	4
131	119	12	108	99	9	2	5	2	3	2	8	2	3	1	5	4	12	3	12
151	127	24	—	—	—	2	7	2	5	3	1	2	4	1	4	—	—	—	—
—	—	—	—	—	—	2	2	—	—	2	7	2	—	1	4	4	4	3	14
128	124	4	98	86	12	2	3	—	—	2	9	1	10	1	2	3	23	2	20
132	106	26	91	72	19	2	5	2	3	2	10	2	4	1	2	4	12	3	16
129	109	20	92	80	12	2	6	2	4	3	4	2	6	1	3	4	8	3	8
—	—	—	—	—	—	2	5	2	—	2	8	2	—	1	4	4	21	4	6
—	—	—	—	—	—	2	6	2	—	3	2	2	3	1	8	4	8	3	4
—	—	—	—	—	—	2	—	1	8	2	6	1	11	1	1	4	14	3	23
—	—	—	—	—	—	2	4	2	1	2	10	2	1	1	3	—	—	—	—
—	—	—	—	—	—	2	2	2	—	3	—	2	—	1	4	4	8	3	16
—	—	—	—	—	—	2	4	2	2	3	—	2	4	1	3	—	—	—	—
136	115	21	95	90	5	2	4	2	2	3	—	2	3	1	4	4	14	3	16
—	—	—	—	—	—	2	6	2	4	3	—	2	6	1	4	4	18	3	20
—	—	—	—	—	—	2	4	2	2	2	9	2	4	1	4	4	17	3	18
134	118	16	99	88	10	2	4	2	1	2	10	2	2	1	4	4	10	3	13
130	106	24	94	84	10	2	4	2	1	2	4	2	2	1	3	4	19	3	16
112	96	16	—	—	—	2	—	1	10	2	6	2	—	1	3	4	8	3	16
—	—	—	—	—	—	2	1	1	8	2	6	2	3	1	4	4	3	3	12
—	—	—	—	—	—	2	4	2	—	2	6	2	4	1	2	4	7	3	12
—	—	—	—	—	—	2	—	1	9	2	6	2	2	1	5	4	16	4	—
—	—	—	—	—	—	2	2	1	10	2	5	2	2	1	3	4	12	3	16
127	112	15	95	86	9	2	3	2	—	2	8	2	3	1	4	4	10	3	16

übrige Abgaben: c) Zoll- und andere Kosten; d) Mahlmetze, Fuhrlohn, auch Zoll; e) Steuer und übrige

Uebersicht

der in nachgenannten Städten und Bezirken der bemerkten Länder im Jahre 1838 stattgefundenen jährlichen Durchschnitts- sowie mehrerer höchsten und niedrigsten Preise der vier Hauptgetreidearten.

(Nach Dresdner Scheffelmaas und Geldeintheilung in preuss. Courant, den Thaler zu 24 Groschen gerechnet, zusammengestellt.

Namen der Städte, Bezirke und Länder.			Weitzen.	Korn.	Gerste.	Hafer.
			gr.	gr.	gr.	gr.
Altenburg,	im Herzogthum Altenburg.	h. Pr.	136	125	78	55
		n. -	93	77	52	30
Eisenberg,		h. -	140	132	81	50
		n. -	93	70	56	27
Kahla,		h. -	149	138	83	77
		n. -	83	77	55	27
Roda,		h. -	141	133	82	50
		n. -	103	82	59	32
Ronneburg,		h. -	141	130	85	50
		n. -	96	78	55	33
Bernburg, im Herzogth. Anhalt-Bernburg,			101	76	51	47
Dessau } Zerbst }	im Herzogth. Anhalt-Dessau.		98	75	47	37
			94	71	53	32
Hof im Königreich Baiern			118	88	68	42
Brüx,	im Königreich Böhmen.		88	78	49	37
Budweis,			65	41	40	26
Chrudim,			71	55	42	28
Eger,			99	76	64	37
Gabel,			87	73	54	45
Gitschin,			82	61	47	30
Hirnikretschen,			92	76	53	39
Jungbunzlau,			78	64	45	33
Kauden,			99	92	62	43
Klattau,			80	59	46	30
Kommotau,			89	81	53	42
Krumau,			70	45	—	26
Kuttenberg,			69	52	40	28
Laun,			88	77	48	36
Leippa,			86	71	45	39
Leitmeritz,			77	65	43	36
Neuhaus,			74	45	40	23
Pilsen,			71	55	42	27
Prag,			83	63	45	33
Reichenberg,			89	73	52	42
Saatz,			82	73	48	37
Coburg, im Fürstenth. Coburg.		1837	91	73	61	38
		1838	113	102	69	37

Namen der Städte, Bezirke und Länder.			Weitzen.	Korn.	Gerste.	Hafer.
			gr.	gr.	gr.	gr.
Gotha,	im Fürstenthum Gotha.	1837	80	61	79	32
		1838	104	83	54	36
Ohrdruff,		1837	86	67	53	36
		1838	98	86	58	42
Tambach,		1837	82	63	55	29
		1838	101	83	57	36
Waltershausen,		1837	107	80	61	42
		1838	120	103	69	46
Buxtehude,	im Königreich Hannover *)	h. Pr.	166	123	66	52
		n. -	68	61	41	25
Celle,		h. -	154	106	77	54
		n. -	82	57	45	30
Emden,		h. -	165	115	57	50
		n. -	60	52	35	25
Göttingen,		h. -	141	108	74	50
		n. -	72	62	43	20
Goslar,		h. -	148	108	83	50
		n. -	74	58	43	27
Hameln,		h. -	144	94	68	41
		n. -	85	54	42	27
Hannover,		h. -	148	96	72	54
		n. -	83	57	45	29
Harburg,		h. -	195	130	72	54
		n. -	72	68	43	23
Hildesheim,		h. -	147	101	74	50
		n. -	77	55	41	26
Leer,		h. -	174	110	64	38
		n. -	66	57	36	18
Lüneburg,		h. -	152	105	72	54
		n. -	83	57	50	28
Münden,		h. -	130	101	65	43
		n. -	79	57	50	21
Nienburg,		h. -	153	93	86	41
		n. -	87	55	43	27
Norden,		h. -	156	108	58	38
		n. -	86	43	30	19
Osnabrück,		h. -	162	125	70	55
		n. -	65	47	39	26
Otterndorf,		h. -	130	96	61	40
		n. -	60	57	33	18
Stade,		h. -	144	108	61	47
		n. -	65	63	36	27
Uelzen,		h. -	152	94	65	43
		n. -	86	61	52	25
Verden,		h. -	159	105	72	50
		n. -	79	57	44	28

Anmerkungen. Die Abbreviaturen h. und n. Pr. bezeichnen: höchster und niedrigster Preis.
*) Die Fruchtarten sind: Winterweitzen, Winterkorn, Wintergerste und weisser Hafer

Digitized by Google

Namen der Städte, Bezirke und Länder.			Weitzen.	Korn.	Gerste.	Hafer.
			gr.	gr.	gr.	gr.
Darmstadt	im Grossherzogthum Hessen.	h. Pr.	—	—	79 99/100	52 1/100
Giessen		n. -	157 28/100	114 81/100	108 1/100	54 1/100
Mainz			96 73/100	79 1/100	61 1/100	41 77/100
			121 11/100	94 1/100	75 1/100	53 79/100
Blomberg,	im Fürstenthum Lippe-Detmold.	1837.	84 99/100	56 74/100	47 56/100	30 56/100
		1838.	92 35/100	69 92/100	59 54/100	34 91/100
Detmold,		1837.	85 12/100	60 1/100	46 56/100	33 99/100
		1838.	102 71/100	76 99/100	59 57/100	39 62/100
Horn,		1837.	86 44/100	57 42/100	42 1/100	29 49/100
		1838.	98 40/100	73 19/100	54 76/100	35 91/100
Lemgo,		1837.	85 99/100	60 11/100	50 82/100	33 74/100
		1838.	101 99/100	72 49/100	59 50/100	37 99/100
Uflen,		1837.	87 11/100	61 22/100	50 94/100	36 11/100
		1838.	103 99/100	72 99/100	56 1/100	38 99/100
Boitzenburg,	im Grossherzogthum Mecklenburg.		98 79/100	63 46/100	48 49/100	38 21/100
Grabow,			95 67/100	61 99/100	47 50/100	37 11/100
Rostock,			101 99/100	60 99/100	43 1/100	34 82/100
Wismar,			90 1/100	58 99/100	43 1/100	35 1/100
Kreis - Unterwienerwald,	im österreichischen Kaiserstaate.		67 89/100	47 97/100	40 35/100	27 49/100
- Oberwienerwald,			69 71/100	51 99/100	41 1/100	30 99/100
- Untermannhardsberg,			61 21/100	47 24/100	37 24/100	26 1/100
- Obermannhardsberg,			67 99/100	48 1/100	41 99/100	27 97/100
		im Durchschnitt	66 99/100	48 82/100	40 1/100	27 99/100
Wien,			72 1/100	49 99/100	41 1/100	34 99/100
Berlin,	in der Prov. Brandenburg des Königreichs Preussen.		110 73/100	72 99/100	51 65/100	43 56/100
Brandenburg,			97 49/100	69 1/100	48 79/100	43 7/100
Frankfurt a. d. O.			94 94/100	65 58/100	45 14/100	37 99/100
Kolberg,			106 99/100	68 99/100	52 49/100	36 99/100
Kottbus,			101 99/100	71 14/100	55 95/100	42 99/100
Landsberg, a. d. W.			104 99/100	63 1/100	42 99/100	32 1/100
Stettin,			101 11/100	65 94/100	47 85/100	36 8/100
Stolpe,			115 88/100	72 67/100	52 92/100	40 1/100
Stralsund,			93 77/100	61 99/100	43 97/100	32 12/100
		im Durchschnitt	102 96/100	67 99/100	48 88/100	38 21/100
Bromberg,	in der Provinz Posen des Königr. Preussen.		103 9/100	60 19/100	37 1/100	30 99/100
Frnustadt,			94 1/100	61 94/100	44 83/100	39 1/100
Kempen,			80 12/100	57 96/100	48 1/100	38 99/100
Posen,			98 19/100	60 70/100	38 61/100	34 99/100
Rawitzsch.			92 36/100	66 71/100	48 81/100	38 87/100
		im Durchschnitt	93 99/100	61 87/100	43 87/100	36 94/100

Namen der Städte, Bezirke und Länder.		Weitzen.	Korn.	Gerste.	Hafer.
		gr.	gr.	gr.	gr.
Danzig,	in der Provinz Preussen des Königr. Preussen.	103 99/100	61 44/100	43 83/100	28 1/100
Elbing,		92	58 99/100	41 79/100	25 99/100
Graudenz,		106 99/100	66 1/100	42 99/100	29 49/100
Insterburg,		80 99/100	55 99/100	36 99/100	22 97/100
Königsberg,		89 99/100	58 79/100	41 11/100	27 49/100
Konitz,		—	63 78/100	46 99/100	33 11/100
Kulm,		109 99/100	63 1/100	44 97/100	32 64/100
Memel,		98 14/100	62 99/100	44 99/100	27 99/100
Neidenburg,		103 99/100	65 1/100	49 99/100	30 99/100
Rastenburg,		86 7/100	59 99/100	44 98/100	29 79/100
Thorn,		97 97/100	61 1/100	42 99/100	31 1/100
Tilsit,		96 1/100	58 99/100	39 11/100	25 11/100
	im Durchschnitt	96 77/100	61 49/100	43 18/100	28 67/100
Achen,	in der Rhein-Provinz des Königreichs Preussen.	119 41/100	91 49/100	64 47/100	47 99/100
Coblenz,		109 15/100	85 99/100	65 91/100	38
Düsseldorf,		117 99/100	86 99/100	66 91/100	38 65/100
Elberfeld,		127 14/100	94 1/100	74 99/100	42 99/100
Kleve,		116 82/100	77 81/100	58 99/100	33 99/100
Köln,		109 99/100	80 1/100	62 99/100	36 99/100
Krefeld,		115 1/100	78 99/100	62 1/100	36 99/100
Kreuznach,		107 14/100	86 99/100	62 49/100	37 99/100
Malmedi,		125 1/100	93 99/100	78 99/100	39 99/100
Neuss, *)		145 79/100	94 1/100	67 1/100	33 1/100
Saarbrück,		117 99/100	86 1/100	72 99/100	37 99/100
Simmern,		—	92 94/100	78 99/100	34 99/100
Trier,		108 79/100	89 99/100	59 1/100	34 1/100
Wesel,		121 97/100	77 99/100	57 99/100	34 99/100
Wetzlar,		105 99/100	93 99/100	70 1/100	37 99/100
	im Durchschnitt excl. Neuss.	115 49/100	87 97/100	66 99/100	37 79/100
Breslau,	in der Provinz Schlesien des Königr. Preussen.	83 99/100	61 99/100	42 70/100	34 99/100
Glatz,		80 99/100	57 1/100	44 99/100	32 99/100
Glogau,		79 99/100	65 99/100	47 99/100	36 1/100
Görlitz,		102 1/100	77 96/100	59 91/100	41 99/100
Grünberg,		93 79/100	68 99/100	48 99/100	38 99/100
Hirschberg,		96 99/100	75 99/100	58 11/100	41 1/100
Leobschütz,		71 1/100	50 1/100	33 1/100	26 99/100
Liegnitz,		81 11/100	66 79/100	50 91/100	37 14/100
Neisse,		77 99/100	56 1/100	38 99/100	29 99/100
Ratibor,		68 99/100	49 99/100	34 99/100	25 99/100
Schweidnitz,		84 79/100	64 1/100	47 99/100	35 91/100
	im Durchschnitt	83 99/100	62 99/100	45 99/100	34 91/100
Erfurt,	in der Provinz Sachsen des Königr. Preussen.	95 91/100	84 99/100	55 1/100	37 19/100
Halberstadt,		88 21/100	72 67/100	50 99/100	35 1/100
Halle,		90 1/100	75 1/100	46 99/100	36 99/100
Magdeburg,		95	71 41/100	50 99/100	36 49/100
Mühlhausen,		94 99/100	83 1/100	57 99/100	38 99/100
Nordhausen,		93 79/100	79 1/100	53 99/100	37 1/100
Quedlinburg,		91 97/100	76 99/100	51 99/100	37 1/100
Stendal,		98 99/100	63 79/100	52 1/100	36 99/100
Torgau,		94 99/100	79 99/100	55 91/100	41 1/100
Zeitz,		95 91/100	90 79/100	54 1/100	36 79/100
	im Durchschnitt	93 99/100	71 79/100	52 99/100	35 1/100

*) Diese Angabe ist nur von den Monaten November und December.

Digitized by Google

Uebersicht

der in nachgenannten Städten und Bezirken der bemerkten Länder im Jahre 1838 stattgefundenen jährlichen Durchschnitts- sowie mehrerer höchsten und niedrigsten Preise der vier Hauptgetreidearten.

(Nach Dresdner Scheffelmaas und Geldeintheilung in preuss. Courant, den Thaler zu 24 Groschen gerechnet, zusammengestellt.

Namen der Städte, Bezirke und Länder.			Weitzen. gr.	Korn. gr.	Gerste. gr.	Hafer. gr.
Altenburg,	im Herzogthum Altenburg.	h. Pr.	136 $\frac{88}{100}$	125	78 $\frac{39}{100}$	55 $\frac{23}{100}$
		n. -	93	77	52 $\frac{52}{100}$	30 $\frac{22}{100}$
Eisenberg,		h. -	140 $\frac{88}{100}$	132 $\frac{83}{100}$	81 $\frac{6}{100}$	50 $\frac{83}{100}$
		n. -	93 $\frac{3}{100}$	79 $\frac{15}{100}$	56 $\frac{25}{100}$	27 $\frac{22}{100}$
Kahla,		h. -	140 $\frac{22}{100}$	138 $\frac{64}{100}$	83 $\frac{33}{100}$	77 $\frac{75}{100}$
		n. -	83 $\frac{33}{100}$	77 $\frac{1}{100}$	55 $\frac{55}{100}$	27 $\frac{1}{100}$
Roda,		h. -	141 $\frac{33}{100}$	133 $\frac{17}{100}$	82 $\frac{87}{100}$	59 $\frac{67}{100}$
		n. -	103 $\frac{33}{100}$	82 $\frac{83}{100}$	59 $\frac{57}{100}$	32 $\frac{33}{100}$
Ronneburg,		h. -	141 $\frac{33}{100}$	130 $\frac{57}{100}$	85 $\frac{71}{100}$	59 $\frac{50}{100}$
		n. -	96 $\frac{33}{100}$	78 $\frac{1}{100}$	55 $\frac{33}{100}$	33 $\frac{33}{100}$
Bernburg, im Herzogth. Anhalt-Bernburg,			101 $\frac{39}{100}$	78 $\frac{88}{100}$	51 $\frac{6}{100}$	47 $\frac{64}{100}$
Dessau } im Herzogth.			98 $\frac{47}{100}$	75 $\frac{29}{100}$	47 $\frac{83}{100}$	38 $\frac{75}{100}$
Zerbst } Anhalt-Dessau.			94 $\frac{75}{100}$	71 $\frac{80}{100}$	53 $\frac{1}{100}$	32 $\frac{84}{100}$
Hof im Königreich Baiern			118 $\frac{33}{100}$	86 $\frac{33}{100}$	68 $\frac{61}{100}$	42 $\frac{50}{100}$
Brüx,	im Königreich Böhmen.		88 $\frac{8}{100}$	78 $\frac{4}{100}$	49 $\frac{52}{100}$	37 $\frac{93}{100}$
Budweis,			65 $\frac{55}{100}$	41 $\frac{49}{100}$	40 $\frac{24}{100}$	26 $\frac{58}{100}$
Chrudim,			71 $\frac{15}{100}$	55 $\frac{20}{100}$	42 $\frac{44}{100}$	28 $\frac{60}{100}$
Eger,			99 $\frac{32}{100}$	76 $\frac{1}{100}$	64 $\frac{20}{100}$	37 $\frac{99}{100}$
Gabel,			87 $\frac{1}{100}$	73 $\frac{99}{100}$	54 $\frac{77}{100}$	45 $\frac{83}{100}$
Gitschin,			85 $\frac{22}{100}$	61 $\frac{31}{100}$	47 $\frac{97}{100}$	30 $\frac{1}{100}$
Hirnisbretschen,			92 $\frac{22}{100}$	76 $\frac{93}{100}$	53 $\frac{34}{100}$	39 $\frac{99}{100}$
Jungbunzlau,			78 $\frac{1}{100}$	64 $\frac{94}{100}$	45 $\frac{26}{100}$	33 $\frac{34}{100}$
Kaaden,			99 $\frac{15}{100}$	92 $\frac{1}{100}$	62 $\frac{99}{100}$	43 $\frac{1}{100}$
Klattau,			80 $\frac{39}{100}$	59 $\frac{63}{100}$	46 $\frac{60}{100}$	30 $\frac{84}{100}$
Kommotau,			89 $\frac{32}{100}$	81 $\frac{93}{100}$	53 $\frac{1}{100}$	42 $\frac{25}{100}$
Krumau,			70 $\frac{17}{100}$	45 $\frac{99}{100}$	—	26 $\frac{42}{100}$
Kuttenberg,			69 $\frac{27}{100}$	52 $\frac{24}{100}$	40 $\frac{77}{100}$	28 $\frac{91}{100}$
Laun,			88 $\frac{44}{100}$	77 $\frac{99}{100}$	45 $\frac{55}{100}$	36 $\frac{58}{100}$
Leippa,			86 $\frac{8}{100}$	71 $\frac{3}{100}$	48 $\frac{4}{100}$	39 $\frac{59}{100}$
Leitmeritz,			77 $\frac{57}{100}$	65 $\frac{1}{100}$	43 $\frac{99}{100}$	36 $\frac{6}{100}$
Neuhaus,			74 $\frac{91}{100}$	45 $\frac{91}{100}$	40 $\frac{97}{100}$	23 $\frac{95}{100}$
Pilsen,			71 $\frac{1}{100}$	55 $\frac{92}{100}$	42 $\frac{18}{100}$	27 $\frac{1}{100}$
Prag,			83 $\frac{77}{100}$	63 $\frac{79}{100}$	45 $\frac{73}{100}$	33 $\frac{66}{100}$
Reichenberg,			89 $\frac{99}{100}$	73	52 $\frac{25}{100}$	42 $\frac{1}{100}$
Saatz,			82 $\frac{52}{100}$	73 $\frac{92}{100}$	48 $\frac{29}{100}$	37 $\frac{99}{100}$
Coburg, im Fürstenth. Coburg.		1837	91 $\frac{66}{100}$	72 $\frac{15}{100}$	61 $\frac{91}{100}$	38 $\frac{16}{100}$
		1838	113 $\frac{71}{100}$	102 $\frac{12}{100}$	69 $\frac{44}{100}$	37 $\frac{87}{100}$

Namen der Städte, Bezirke und Länder.			Weitzen. gr.	Korn. gr.	Gerste. gr.	Hafer. gr.
Gotha,	im Fürstenthum Gotha.	1837	80 $\frac{22}{100}$	61 $\frac{22}{100}$	79 $\frac{99}{100}$	32 $\frac{16}{100}$
		1838	104 $\frac{80}{100}$	83 $\frac{57}{100}$	54 $\frac{79}{100}$	36 $\frac{93}{100}$
Ohrdruff,		1837	86 $\frac{94}{100}$	67 $\frac{20}{100}$	53 $\frac{99}{100}$	36 $\frac{22}{100}$
		1838	88 $\frac{62}{100}$	86 $\frac{94}{100}$	58 $\frac{16}{100}$	42 $\frac{88}{100}$
Tambach,		1837	82 $\frac{1}{100}$	63 $\frac{18}{100}$	55 $\frac{99}{100}$	29 $\frac{10}{100}$
		1838	101 $\frac{71}{100}$	83 $\frac{27}{100}$	57 $\frac{17}{100}$	36 $\frac{99}{100}$
Waltershausen,		1837	107 $\frac{13}{100}$	80 $\frac{99}{100}$	61 $\frac{99}{100}$	42 $\frac{88}{100}$
		1838	120 $\frac{33}{100}$	103 $\frac{82}{100}$	69 $\frac{1}{100}$	46 $\frac{4}{100}$
Buxtehude,	im Königreich Hannover.*)	h. Pr.	166 $\frac{87}{100}$	123 $\frac{12}{100}$	66 $\frac{99}{100}$	52 $\frac{33}{100}$
		n. -	65 $\frac{33}{100}$	61 $\frac{99}{100}$	41 $\frac{66}{100}$	25 $\frac{99}{100}$
Celle,		h. -	154 $\frac{99}{100}$	106 $\frac{99}{100}$	77 $\frac{33}{100}$	54 $\frac{99}{100}$
		n. -	82 $\frac{3}{100}$	57 $\frac{99}{100}$	45 $\frac{97}{100}$	30 $\frac{1}{100}$
Emden,		h. -	165 $\frac{99}{100}$	115 $\frac{99}{100}$	57 $\frac{99}{100}$	50 $\frac{99}{100}$
		n. -	60 $\frac{40}{100}$	52 $\frac{99}{100}$	35 $\frac{99}{100}$	25 $\frac{97}{100}$
Göttingen,		h. -	144 $\frac{99}{100}$	108 $\frac{99}{100}$	74 $\frac{99}{100}$	50 $\frac{1}{100}$
		n. -	72 $\frac{99}{100}$	62 $\frac{77}{100}$	43 $\frac{43}{100}$	20 $\frac{99}{100}$
Goslar,		h. -	148 $\frac{97}{100}$	108 $\frac{99}{100}$	83 $\frac{1}{100}$	50 $\frac{1}{100}$
		n. -	74 $\frac{99}{100}$	58 $\frac{24}{100}$	43 $\frac{99}{100}$	27 $\frac{1}{100}$
Hameln,		h. -	144 $\frac{99}{100}$	94 $\frac{33}{100}$	68 $\frac{99}{100}$	41 $\frac{1}{100}$
		n. -	85 $\frac{72}{100}$	54 $\frac{99}{100}$	42 $\frac{99}{100}$	27 $\frac{15}{100}$
Hannover,		h. -	148 $\frac{81}{100}$	96 $\frac{37}{100}$	72 $\frac{42}{100}$	54 $\frac{99}{100}$
		n. -	83 $\frac{99}{100}$	57 $\frac{99}{100}$	45 $\frac{99}{100}$	29 $\frac{99}{100}$
Harburg,		h. -	195 $\frac{1}{100}$	130 $\frac{44}{100}$	72 $\frac{42}{100}$	54 $\frac{1}{100}$
		n. -	72 $\frac{42}{100}$	68 $\frac{99}{100}$	43 $\frac{42}{100}$	23 $\frac{99}{100}$
Hildesheim,		h. -	147 $\frac{99}{100}$	101 $\frac{99}{100}$	74 $\frac{99}{100}$	50 $\frac{99}{100}$
		n. -	77 $\frac{99}{100}$	55 $\frac{99}{100}$	41 $\frac{1}{100}$	26 $\frac{99}{100}$
Leer,		h. -	174 $\frac{99}{100}$	110 $\frac{99}{100}$	64 $\frac{1}{100}$	38 $\frac{1}{100}$
		n. -	66 $\frac{12}{100}$	57 $\frac{1}{100}$	36 $\frac{99}{100}$	18 $\frac{99}{100}$
Lüneburg,		h. -	152 $\frac{1}{100}$	105 $\frac{1}{100}$	72 $\frac{33}{100}$	54 $\frac{1}{100}$
		n. -	83 $\frac{99}{100}$	57 $\frac{99}{100}$	50 $\frac{99}{100}$	28 $\frac{97}{100}$
Münden,		h. -	150 $\frac{58}{100}$	101 $\frac{99}{100}$	65 $\frac{99}{100}$	43 $\frac{1}{100}$
		n. -	79 $\frac{99}{100}$	57 $\frac{24}{100}$	50 $\frac{99}{100}$	21 $\frac{99}{100}$
Nienburg,		h. -	153 $\frac{1}{100}$	93 $\frac{33}{100}$	86 $\frac{99}{100}$	41 $\frac{1}{100}$
		n. -	87 $\frac{99}{100}$	55 $\frac{99}{100}$	43 $\frac{1}{100}$	27 $\frac{1}{100}$
Norden,		h. -	156 $\frac{1}{100}$	108 $\frac{81}{100}$	58 $\frac{99}{100}$	38 $\frac{99}{100}$
		n. -	86 $\frac{99}{100}$	43 $\frac{99}{100}$	30 $\frac{99}{100}$	19 $\frac{99}{100}$
Osnabrück,		h. -	162 $\frac{33}{100}$	125 $\frac{74}{100}$	70 $\frac{74}{100}$	55 $\frac{1}{100}$
		n. -	65 $\frac{99}{100}$	47 $\frac{99}{100}$	39 $\frac{99}{100}$	26 $\frac{99}{100}$
Otterndorf,		h. -	130 $\frac{1}{100}$	96 $\frac{99}{100}$	61 $\frac{99}{100}$	40 $\frac{99}{100}$
		n. -	60 $\frac{99}{100}$	57 $\frac{99}{100}$	33 $\frac{1}{100}$	18 $\frac{1}{100}$
Stade,		h. -	144 $\frac{99}{100}$	108 $\frac{99}{100}$	61 $\frac{99}{100}$	47 $\frac{1}{100}$
		n -	65 $\frac{1}{100}$	63 $\frac{99}{100}$	36 $\frac{81}{100}$	27 $\frac{1}{100}$
Uelzen,		h. -	152 $\frac{1}{100}$	94 $\frac{33}{100}$	65 $\frac{1}{100}$	43 $\frac{1}{100}$
		n. -	80 $\frac{99}{100}$	61 $\frac{99}{100}$	52 $\frac{99}{100}$	25 $\frac{99}{100}$
Verden,		h. -	159 $\frac{99}{100}$	105 $\frac{1}{100}$	72 $\frac{42}{100}$	50 $\frac{1}{100}$
		n. -	79 $\frac{99}{100}$	57 $\frac{99}{100}$	44 $\frac{99}{100}$	28 $\frac{97}{100}$

Anmerkungen. Die Abbreviaturen h. und n. Pr. bezeichnen: höchster und niedrigster Preis.
*) Die Fruchtarten sind: Winterweitzen, Winterkorn, Wintergerste und weisser Hafer.

Digitized by Google

Namen der Städte, Bezirke und Länder.			Weitzen. gr.	Korn. gr.	Gerste. gr.	Hafer. gr.
Darmstadt	im Grossherzogthum Hessen.	h. Pr.	—	—	79,55/100	52,4/100
Giessen		h. Pr.	157,38/100	114,33/100	108,16/100	54,16/100
Mainz		n.	96,7/100	79,22/100	61,1/100	41,28/100
		n.	121,11/100	94,5/100	75,55/100	53,75/100
Blomberg,	im Fürstenthum Lippe-Detmold.	1837.	84,29/100	56,74/100	47,33/100	30,56/100
		1838.	92,75/100	69,53/100	59,55/100	34,81/100
Detmold,		1837.	85,21/100	60,75/100	46,0/100	33,0/100
		1838.	102,75/100	76,55/100	59,27/100	39,92/100
Horn,		1837.	86,25/100	57,65/100	42,15/100	29,43/100
		1838.	98,46/100	73,1/100	54,76/100	35,7/100
Lemgo,		1837.	85,29/100	60,12/100	50,22/100	33,75/100
		1838.	101,1/100	72,45/100	59,55/100	37,29/100
Uflen,		1837.	87,45/100	61,1/100	50,2/100	36,91/100
		1838.	103,45/100	72,2/100	56,1/100	38,6/100
Boitzenburg,	im Grossherzogthum Mecklenburg.		98,79/100	63,48/100	48,65/100	38,81/100
Grabow,			95,5/100	61,22/100	47,32/100	37,11/100
Rostock,			101,22/100	60,65/100	43,55/100	34,95/100
Wismar,			90,4/100	58,1/100	43,1/100	35,1/100
Kreis - Unterwienerwald,	im österreichischen Kaiserstaate.		67,85/100	47,37/100	40,35/100	27,36/100
Oberwienerwald,			69,35/100	51,18/100	41,16/100	30,29/100
Untermannhardsberg,			61,25/100	47,2/100	37,25/100	26,5/100
Obermannhardsberg,			67,35/100	48,15/100	41,55/100	27,95/100
	im Durchschnitt		66,58/100	48,9/100	40,4/100	27,88/100
Wien,			72,15/100	49,1/100	41,10/100	34,35/100
Berlin,	in der Provinz Brandenburg des Königreichs Preussen.		110,75/100	72,80/100	51,45/100	43,55/100
Brandenburg,			97,42/100	69,3/100	48,70/100	43,7/100
Frankfurt a. d. O.			94,95/100	65,58/100	45,15/100	37,92/100
Kolberg,			106,5/100	68,5/100	52,18/100	36,59/100
Kottbus,			101,22/100	71,14/100	55,95/100	42,35/100
Landsberg, a. d. W.			104,35/100	63,5/100	42,17/100	32,17/100
Stettin,			101,31/100	65,64/100	47,95/100	36,1/100
Stolpe,			115,55/100	72,67/100	52,22/100	40,7/100
Stralsund,			93,77/100	61,55/100	43,35/100	32,12/100
	im Durchschnitt		102,25/100	67,55/100	48,35/100	38,21/100
Bromberg,	in der Provinz Posen den königr. Preussen.		103,5/100	60,15/100	37,1/100	30,5/100
Fraustadt,			94,1/100	61,95/100	44,85/100	39,3/100
Kempen,			80,55/100	57,35/100	48,5/100	38,5/100
Posen,			98,15/100	60,7/100	38,95/100	34,35/100
Rawitzsch,			92,25/100	66,31/100	48,1/100	38,7/100
	im Durchschnitt		93,55/100	61,47/100	43,47/100	36,25/100

Namen der Städte, Bezirke und Länder.		Weitzen. gr.	Korn. gr.	Gerste. gr.	Hafer. gr.
Danzig,	in der Provinz Preussen des Königr. Preussen.	103,25/100	61,55/100	43,55/100	28,5/100
Elbing,		92	58,25/100	41,12/100	25,55/100
Graudenz,		106,25/100	66,15/100	42,5/100	29,5/100
Insterburg,		80,5/100	55,25/100	36,2/100	22,87/100
Königsberg,		89,2/100	58,75/100	41,5/100	27,45/100
Konitz,		—	63,75/100	46,25/100	33,75/100
Kulm,		109,25/100	63,25/100	44,37/100	32,25/100
Memel,		98,15/100	62,25/100	44,25/100	27,75/100
Neidenburg,		103,75/100	65,75/100	49,5/100	30,75/100
Rastenburg,		86,75/100	59,5/100	44,25/100	29,75/100
Thorn,		97,75/100	61,25/100	42,12/100	31,75/100
Tilsit,		96,5/100	58,25/100	39,11/100	25,10/100
	im Durchschnitt	96,75/100	61,19/100	43,18/100	28,67/100
Achen,	in der Provinz des Königreichs Preussen.	119,25/100	91,42/100	64,37/100	47,25/100
Coblenz,		109,25/100	85,25/100	65,21/100	38
Düsseldorf,		117,25/100	86,75/100	66,75/100	38,65/100
Elberfeld,		127,25/100	94,21/100	74,12/100	42,75/100
Kleve,		116,75/100	77,25/100	58,25/100	33,75/100
Köln,		109,75/100	80,25/100	62,25/100	36,75/100
Krefeld,		115,5/100	78,25/100	62,25/100	36,75/100
Kreuznach,		107,75/100	86,75/100	62,25/100	37,75/100
Malmedi,		125,25/100	93,75/100	78,25/100	39,75/100
Neuss, *)		145,75/100	94,25/100	67,25/100	33,75/100
Saarbrück,		117,75/100	80,75/100	72,25/100	37,75/100
Simmern,		—	92,25/100	78,75/100	34,25/100
Trier,		108,75/100	89,25/100	59,75/100	34,75/100
Wesel,		121,75/100	77,75/100	57,25/100	34,75/100
Wetzlar,		105,25/100	93,25/100	70,75/100	37,75/100
	im Durchschnitt excl. Neuss.	115,75/100	87,75/100	66,55/100	37,75/100
Breslau,	in der Provinz Schlesien des Königr. Preussen.	83,25/100	61,25/100	42,75/100	34,75/100
Glatz,		80,25/100	57,15/100	44,75/100	32,25/100
Glogau,		79,25/100	65,25/100	47,25/100	36,75/100
Görlitz,		102,25/100	77,25/100	59,25/100	41,25/100
Grünberg,		93,75/100	68,25/100	48,75/100	38,25/100
Hirschberg,		96,25/100	75,25/100	58,75/100	41,25/100
Leobschütz,		71,25/100	50,15/100	33,75/100	26,25/100
Liegnitz,		81,75/100	66,75/100	50,25/100	37,25/100
Neisse,		77,25/100	56,75/100	38,75/100	29,75/100
Ratibor,		68,75/100	49,25/100	34,25/100	25,75/100
Schweidnitz,		84,75/100	64,75/100	47,75/100	35,25/100
	im Durchschnitt	83,25/100	62,25/100	45,25/100	34,25/100
Erfurt,	in der Provinz Sachsen des Königr. Preussen.	95,25/100	84,25/100	55,75/100	37,75/100
Halberstadt,		88,25/100	72,75/100	50,25/100	35,75/100
Halle,		90,25/100	75,25/100	46,75/100	36,25/100
Magdeburg,		95	71,25/100	50,75/100	36,25/100
Mühlhausen,		94,75/100	83,75/100	57,75/100	38,75/100
Nordhausen,		93,75/100	79,75/100	53,75/100	35,75/100
Quedlinburg,		91,75/100	76,25/100	51,25/100	37,75/100
Stendal,		98,25/100	63,75/100	52,75/100	36,75/100
Torgau,		94,75/100	79,25/100	55,25/100	41,25/100
Zeitz,		95,25/100	90,75/100	54,75/100	36,75/100
	im Durchschnitt	93,75/100	71,75/100	52,75/100	38,75/100

*) Diese Angabe ist nur von den Monaten November und December

Digitized by Google

Namen der Städte, Bezirke und Länder.	Weitzen.	Korn.	Gerste.	Hafer.
	gr.	gr.	gr.	gr.
Dortmund, Minden, Münster, Paderborn, in der Provinz Westphalen des Königr. Preussen.	$114\frac{69}{100}$ $104\frac{58}{100}$ $111\frac{77}{100}$ $89\frac{85}{100}$	$86\frac{50}{100}$ $69\frac{72}{100}$ $80\frac{86}{100}$ $77\frac{29}{100}$	$58\frac{48}{100}$ $51\frac{93}{100}$ $56\frac{80}{100}$ $49\frac{4}{100}$	$39\frac{98}{100}$ $31\frac{28}{100}$ $36\frac{20}{100}$ $31\frac{21}{100}$
im Durchschnitt	$105\frac{19}{100}$	$78\frac{81}{100}$	$54\frac{6}{100}$	$34\frac{74}{100}$
Durchschnittspreis aus vorgenannten 65 preuss. Städten excl. Neuss.	$99\frac{8}{100}$	$71\frac{60}{100}$	$53\frac{19}{100}$	$35\frac{33}{100}$
Rudolstadt im Fürstenthum Schwarzburg-Rudolstadt	$101\frac{88}{100}$	$90\frac{89}{100}$	$59\frac{7}{10}$	39

Namen der Städte, Bezirke und Länder.	Weitzen.	Korn.	Gerste.	Hafer.
	gr.	gr.	gr.	gr.
Arnstadt, Sondershausen, im Fürstenth. Schwarzburg Sondershausen.	h. Pr. $66\frac{40}{100}$ n. - $42\frac{23}{100}$ $93\frac{89}{100}$	$57\frac{8}{100}$ $33\frac{28}{100}$ $78\frac{10}{100}$	$36\frac{81}{100}$ $25\frac{96}{100}$ $50\frac{83}{100}$	$31\frac{70}{100}$ $13\frac{22}{100}$ $35\frac{46}{100}$
Amsterdam im Königr. der Niederlande *)	$178\frac{30}{100}$	$112\frac{76}{100}$	$73\frac{81}{100}$	$51\frac{87}{100}$
Brüssel im Königr. Belgien. *)	$169\frac{84}{100}$	$100\frac{38}{100}$	$79\frac{1}{100}$	$49\frac{39}{100}$
Hamburg, freie Stadt . . .	$128\frac{37}{100}$	$84\frac{89}{100}$	$64\frac{8}{100}$	$40\frac{76}{100}$

Anmerkungen. Die Abbreviaturen h. und n. Pr. bezeichnen: höchster und niedrigster Preis.
*) Diese Angaben sind nur von den Monaten November und December.

Erläuterungen.

Bei Reduction der in den verschiedenen Ländern üblichen Getreidemaase in Dresdner Scheffelmaas, sind nachbemerkte Verhältnisse angenommen worden, als:

1 Dresdn. Schfl. = 5416 Franz. Kubikzoll; — im Herzogth. Altenburg: 1 Altenburg. Schfl. = 8192 Preus. K.Z. 1 Eisenberg. Schfl. = 12224 Preus. K.Z. — 1 Kahlaer Schfl. = 8576 Preus. K.Z. — 1 Rodaer Schfl. = 10368 Preus. K.Z. 1 Ronneburg. Schfl. = 6400 Preus. K.Z. — 1 Schfl. in Bernburg und Quedlinburg = 2670 Franz. K.Z. — 1 Schfl. in Dessau bei Weitzen, Korn und Gerste = 14 und beim Hafer = 18 Berl. Metz.; — 1 Baiersch. Schfl. = 11209 Franz. K.Z. — im Königr. Böhmen: bei Gabel der Böhm. Strich = 4719 Fr. K.Z., bei Hirniskretschen 1 Sack = 1 Dresdn. Schfl. 2 Mäschen; bei den übrigen Böhmischen Ortschaften sowie von Wien und den 4 Kreisen: Unter- und Oberwienerwald, Unter- und Obermannhardsberg ist die Wiener Metze, deren 100 = $57\frac{237}{1000}$ Dresdn. Schfl. angenommen; — bei Coburg für Weitzen und Korn 1 Simmer = 4460 Franz. K.Z. und für Gerste und Hafer = 5542 Fr. K.Z. — beim Fürstenth. Gotha 1 Viertelmalter = 3171 Goth. K.Z., von welchen 1728 = $1199\frac{4032}{10000}$ Fr. K.Z. — im Königreich Hannover 1 Osnabrücker Malter = 1 Mltr. 5 Himt. $\frac{1}{11}$ Mtz. Neubraunschw. Maas, in Emden und Leer 1 Last = $95\frac{3333}{10000}$, seit dem 1. Mai 1838 aber = 96 Himten, für Korn 1 Leerer Tonne = $6\frac{1000}{10000}$, seit dem 1. Mai 1838 aber $6\frac{4}{10}$ Himten, 1 Norder Tonne = $7\frac{1000}{10000}$, seit d. 1. Mai 1838 aber $6\frac{4}{10}$ Himten, für die übrigen Städte 1 Neubraunschw. Himten = $1570\frac{431}{1000}$ Fr. K.Z. — 1 Darmstädter Malter = $1\frac{101437}{1000000}$ Dresdn. Schfl.; in Giessen und Mainz 1 Mltr. = 5598 Fr. K.Z. im Fürstenth. Lippe-Detmold beim Weitzen, Korn und Gerste 3154, beim Hafer aber 3679 dasige K.Z. von welchen 3154 = $2232\frac{85}{100}$ Fr. K.Z. — 1 Grossherzogl. Mecklenburg. Last = $68\frac{371443}{1000000}$ Berl. Schfl. — 1 Berl. Schfl. = $2770\frac{330}{1000}$ Fr. K.Z. — 1 Rudolstädter Rathsechtel = 1800 Dresdn. K.Z. — 1 Sondershäuser Schfl. = 2291 Fr. K.Z. — 1 Amsterdamer Last = $27\frac{9999}{10000}$ Dresdn. Schfl. — 100 Brüsseler Hectoliter = $93\frac{8}{100}$ Dresdn. Schfl. — 1 Hamburger Last = $29\frac{4317}{10000}$ Dresdn. Schfl.

Allgemeine Bemerkungen.

A.) Zu den Getreidepreisen.

1.) Im Jahre 1838 hat der höchste Preis des Weitzens stattgefunden in Chemnitz mit 148 gr. und der niedrigste in Zittau mit 72 gr.; demnach ein Unterschied von 76 gr.

2.) Des Korns höchster Preis war 130 gr. in Zwickau und der niedrigste 52 gr. in Löbau; demnach ein Unterschied von 78 gr.

3.) Die Gerste hat den höchsten Preis mit 84 gr. gehabt und ist vorgekommen in Penig, Adorf, Oelsnitz und in Zwickau, den niedrigsten Preis 44 gr. in Leipzig; demnach ein Unterschied von 40 gr.

4.) Der Hafer hat den höchsten Preis mit 68 gr. gehabt und ist vorgekommen in Dresden und den niedrigsten 26 gr. in Penig; demnach ein Unterschied von 42 gr.

5.) Die vorbemerkten Marktpreise gegen die der Jahre 1830 bis mit 1837 gehalten, so ist der höchste Preis des Weitzens p. 1838 höher als in den Jahren 1830, 1832 bis mit 1837, aber nicht so hoch wie im Jahre 1831; auch der niedrigste Preis stellt sich höher als in den Jahren 1833 bis mit 1837 hingegen niedriger als in den Jahren 1830, 1831 und 1832 heraus.

6.) Was den höchsten Preis des Korns im Jahre 1838 anbelangt, so ist er höher als in den Jahren 1830, 1831, 1833 bis mit 1837, jedoch niedriger als 1832 gewesen; was dagegen den niedrigsten Preis betrifft, so ist er mit dem des Jahres 1832 gleich, jedoch höher als in den Jahren 1830, 1831, 1833 bis mit 1837.

7.) Bei dem Preise der Gerste, so ist deren höchster Preis mit dem des Jahres 1832 vollkommen gleich und höher als in den Jahren 1830, 1831, 1833 bis mit 1837 gewesen, der niedrigste Preis aber war im Jahre 1838 höher als der niedrigste Preis in den 8 Jahren 1830 bis mit 1837.

Digitized by Google

8.) Bei dem Hafer, so ist sowohl der höchste Preis 1838 höher als in den 8 Jahren 1830 bis mit 1837, auch ist der niedrigste Preis höher als der niedrigste in den genannten 8 Jahren gewesen.

9.) Bei Berücksichtigung des in der ersten Columne bei jeder Getreideart aufgeführten Mittelpreises, so ist dieser bei den 3 Fruchtarten: des Korns, der Gerste und des Hafers im Jahre 1838 höher als in den Jahren 1830 bis mit 1837 gewesen, auch der des Weitzens war, mit Ausnahme des Jahres 1831, höher als in den Jahren 1830, 1832 bis mit 1837. Vergleicht man die Mittelpreise in den 9 Jahren 1830 bis mit 1838, so stellen sich dieselben folgendermassen dar:

im Jahre 1831 der höchste ($114\frac{33}{100}$ gr.) und im Jahre 1834 der niedrigste Preis ($77\frac{99}{100}$ gr.) des Weitzens,
- - 1838 - - ($86\frac{33}{100}$ gr.) - - - 1834 - - - - ($52\frac{89}{100}$ gr.) des Korns,
- - 1838 - - ($57\frac{99}{100}$ gr.) - - - 1834 - - - - ($40\frac{19}{100}$ gr.) der Gerste,
- - 1838 - - ($40\frac{94}{100}$ gr.) - - - 1834 - - - - ($30\frac{74}{100}$ gr.) des Hafers.

10.) Der Mittelpreis aller 9 Jahre

kommt bei dem Weitzen am nächsten, dem im Jahre 1837 ($92\frac{49}{100}$ gr.)
- - - Korn - - - - - 1830 ($64\frac{99}{100}$ gr.)
- - der Gerste - - - - - 1837 ($48\frac{39}{100}$ gr.)
- - dem Hafer - - - - - 1836 (33 gr.)

11.) Der im Jahre 1838 ermittelte Durchschnitt der Getreidepreise kommt am nächsten:

A.) beim Weitzen

a.) mit $106\frac{33}{100}$ gr.) dem Durchschnittspreise in Penig im Jahre 1838, so wie

b.) dem wirklich stattgefundenen Preise an 106 gr. zu Meissen, Pirna, Radeburg, Döbeln, Leisnig, Rosswein, Chemnitz, Reichenbach, Zwickau, Bautzen, Camenz und Löbau.

B.) beim Korn

a.) dem im Jahre 1838 in Leipzig mit $86\frac{49}{100}$ gr. stattgefundenen jährlichen Mittelpreise;

b.) dem wahren Preise an 86 gr. welcher im Jahre 1838 in Dresden, Grossenhain, Meissen, Pirna, Radeburg, Döbeln, Leipzig, Leisnig, Mittweida, Nossen, Penig, Rosswein, Adorf, Chemnitz, Plauen, Reichenbach, Zwickau, Camenz und Löbau stattgefunden hat.

C.) bei der Gerste

a.) dem Mittelpreise des Jahres 1838 in Pirna an $57\frac{93}{100}$ gr., so wie dem des Kreisdirectionsbezirkes Dresden an $57\frac{82}{100}$ gr.

b.) dem 1838 stattgefundenen wahren Preise an 58 gr. in Dresden, Grossenhain, Meissen, Pirna, Radeburg, Döbeln, Leipzig, Leisnig, Mittweida, Nossen, Penig, Rosswein, Chemnitz, Zwickau, Bautzen, Camenz, Löbau und Zittau.

D.) beim Hafer

a.) dem Durchschnittspreise an $40\frac{99}{100}$ gr. in Rosswein 1838.

b) den wirklich stattgefundenen Preise an 40 gr. in Dresden, Grossenhain, Meissen, Pirna, Radeburg, Borna, Döbeln, Leipzig, Leisnig, Mittweida, Nossen, Penig, Rosswein, Adorf, Chemnitz, Oelsnitz, Plauen, Reichenbach, Zwickau, Bautzen, Camenz, Löbau und Zittau.

12.) Bei Vergleichung der Durchschnittspreise der Körnerfrüchte des Königreichs mit denen in vorstehender Uebersicht im Jahre 1838 im Auslande stattgefundenen, findet man einen ziemlich gleichen Preis:

a.) beim Weitzen: ($106\frac{33}{100}$ gr.) in Kolberg und ($106\frac{22}{100}$ gr.) in Graudenz im Königreich Preussen.

b.) beim Korn: ($86\frac{33}{100}$ gr.) in Ohrdruff im Fürstenthum Gotha, ($86\frac{66}{100}$ gr.) in Düsseldorf, ($86\frac{15}{100}$ gr.) in Kreuznach ($86\frac{10}{100}$ gr.) in Saarbrück und ($86\frac{20}{100}$ gr.) in Dortmund im Königreich Preussen.

c.) bei der Gerste: ($58\frac{33}{100}$ gr.) in Ohrdruff, ($57\frac{17}{100}$ gr.) in Tambach im Fürstenthum Gotha; ($57\frac{99}{100}$ gr. als höchster Preis) in Emden ($58\frac{84}{100}$ gr. als höchster Pr.) in Norden im Königreich Hannover; ($58\frac{20}{100}$ gr.) in Kleve, ($57\frac{33}{100}$ gr.) in Wesel, ($58\frac{10}{100}$ gr.) in Hirschberg, ($57\frac{20}{100}$ gr.) in Mühlhausen und ($58\frac{40}{100}$ gr.) in Dortmund im Königreich Preussen.

d.) beim Hafer: ($41\frac{3}{100}$ gr. als höchster Preis) in Hameln und in Nienburg ($40\frac{13}{100}$ gr.) in Ottendorf im Königreich Hannover; ($41\frac{99}{100}$ gr. als niedrigster Preis) in Giessen im Grossherzogth. Hessen; ($40\frac{7}{100}$ gr.) in Stolpe, ($41\frac{66}{100}$ gr.) in Görlitz, ($41\frac{10}{100}$ gr.) in Hirschberg ($41\frac{11}{100}$ gr.) in Torgau im Königreich Preussen und ($40\frac{76}{100}$ gr.) in Hamburg.

Der Durchschnittspreis obiger 4 Getreidearten war in den meisten Orten des Auslandes niedriger, und nur in wenigen Orten höher als im Königreich Sachsen.

13.) Der niedrigste Mittelpreis ist gewesen

	im Auslande		im Inlande	
für Weitzen	im Kreis Untermannhardsberg im österr. Kaiserstaat	$61\frac{21}{100}$ gr.	in Zittau	$91\frac{99}{100}$ gr.
- Korn	in Budweis im Königr. Böhmen .	$41\frac{66}{100}$ -	- Zittau	$77\frac{19}{100}$ -
- Gerste	in Insterburg im Königr. Preussen	$36\frac{83}{100}$ -	- Leipzig	$51\frac{37}{100}$ -
- Hafer	in Neuhaus im Königr. Böhmen	$23\frac{93}{100}$ -	- Borna	$36\frac{43}{100}$ -

Digitized by Google

14.) Der höchste Mittelpreis hat stattgefunden

im Auslande			im Inlande	
für Weitzen	$178\frac{88}{100}$ gr.	in Amsterdam im Königr. der Niederlande.	in Oelsnitz	$121\frac{4}{100}$ gr.
- Korn	$112\frac{79}{100}$ -		- Zwickau	$101\frac{35}{100}$ -
- Gerste	$79\frac{66}{100}$ -	in Darmstadt im Grossherzogth. Hessen.	- Adorf	$71\frac{66}{100}$ -
- Hafer	$53\frac{75}{100}$ -	in Mainz	- Dresden	$45\frac{50}{100}$ -

B.) Zu den Brod-, Mehl-, Fleisch-, Licht- und Seife-Taxen.

1.) Das höchste Gewicht der Sechsersemmel hat in Holnstein (15 Lth. — $\frac{25}{100}$ Qut.) stattgefunden, dagegen ergiebt sich das niedrigste Gewicht der Sechsersemmel in Lunzenau und in Penig (11 Loth).

2.) Das niedrigste Gewicht des hausbackenen 2 gr. Brodes ist in Leipzig mit 2 Pfd. 18 Loth gewesen, das höchste dagegen mit 4 Pfd. 16 Loth in Altgeissing.

3.) Der Scheffel Weitzen ist im Mittel im ganzen Lande zu $142\frac{88}{100}$ gr. verbacken worden; am niedrigsten mit $107\frac{50}{100}$ gr. in Löbau und am höchsten in Lunzenau mit 180 gr.

4.) Hinsichtlich der Fabrikationskosten beim Verbacken des Weitzens stellt sich im Mittel des ganzen Landes der Scheffel mit $31\frac{50}{100}$ gr. (im vorigen Jahre $31\frac{7}{100}$ gr.) am höchsten in Oberwiesenthal mit 60 gr. und am niedrigsten mit 4 gr. in Zschopau dar.

5.) Beim Korn, so ist der Scheffel im Durchschnitt fürs ganze Land mit $107\frac{43}{100}$ gr. verbacken worden; am höchsten in Lunzenau mit 143 gr. und am niedrigsten in Bischofswerda mit $82\frac{50}{100}$ gr.

6.) Die Fabrikationskosten beim Korn stellen sich pro Scheffel mit $17\frac{88}{100}$ gr. (im vorigen Jahre $17\frac{50}{100}$ gr.) fürs ganze Land, am höchsten mit $27\frac{50}{100}$ gr. in Rochlitz, hingegen am niedrigsten mit 3 gr. in Zschopau dar.

7.) Was die Fleischtaxen anbelangt, so ist der höchste Mittelpreis gewesen:

a.) des guten Rindfleisches 2 gr. 9 pf. in Leipzig (im J. 1837 ebenfalls 2 gr. 9 pf. in Leipzig.).

b.) des Schweinefleisches 3 gr. 4 pf. in Oberwiesenthal (im J. 1837 — 3 gr. 6 pf. in Zschopau.).

c.) des Schöpsenfleisches 2 gr. $7\frac{33}{100}$ pf. in Naunhof (im J. 1837 — 2 gr. 8 pf. in Grimma.).

d.) des Kalbfleisches — 2 gr. in Nossen (im Jahre 1837 1 gr. $8\frac{50}{100}$ pf. in Leipzig.)

Der niedrigste Mittelpreis:

a.) des guten Rindfleisches 2 gr. in Glashütte, Radeburg, Plauen, Bischofswerda und Zittau (im Jahre 1837 ebenfalls 2 gr. in Glashütte, Lauterstein, Rosswein, Bischofswerda und Zittau.).

b.) des Schweinefleisches 2 gr. $4\frac{50}{100}$ pf. in Grossenhain (im Jahre 1837 2 gr. 3 pf. ebenfalls in Grossenhain.).

c.) des Schöpsenfleisches 1 gr. $10\frac{50}{100}$ pf. in Falkenstein (im Jahre 1837 1 gr. 10 pf. ebenfalls in Falkenstein.)

d.) des Kalbfleisches 1 gr. in Mügeln, (im J. 1837 1 gr. in Grossenhain und Lunzenau.).

8.) Für Licht und Seife ist der höchste Preis gewesen und zwar:

für Licht pro Stein	für Seife pro Stein
5 thlr. in Zwenkau, (5 thlr. 6 gr. in Plauen im J. 1837, 4 thlr. $21\frac{3}{8}$ gr. in Leipzig im J. 1836, 4 thlr. 16 gr. in Zittau im J. 1836.)	4 thlr. $6\frac{75}{100}$ gr. in Oederan (4 thlr. 4 gr. in Mittweida, Plauen und Bautzen im J. 1837, 4 thlr. 3 gr. in Bautzen im J. 1836, 4 thlr. 3 gr. in Altenberg und Bautzen im J. 1835.
der niedrigste Preis hingegen	
3 thlr. 11 gr. in Glashütte (3 thlr. 20 gr. in Glashütte im J. 1837 und 1836 und 3 thlr. 12 gr. in Saida im J. 1835.).	2 thlr. 20 gr. in Falkenstein, (3 thlr. in Adorf im J. 1837, 3 thlr. $4\frac{5}{8}$ gr. in Falkenstein im J. 1836, 2 thlr. 20 gr. ebenfalls in Falkenstein im J. 1835.).

9.) Im Durchschnitt hat 1 Stein Lichte im Jahre 1838 genau so viel als im Jahre 1837, hingegen 1 gr. $6\frac{1}{4}$ pf. mehr als 1836 und 3 gr. 6 pf. mehr als 1835 gekostet.

1 Stein Seife aber im Jahre 1838 $5\frac{7}{8}$ pf. weniger als 1837 und $5\frac{3}{8}$ pf. weniger als 1836, jedoch 1 gr. $6\frac{3}{4}$ pf. mehr als im Jahre 1835 gegolten.

Digitized by Google

Uebersicht

der ungefähren Erndte-Erträge

im Jahre 1838

im Königreich Sachsen.

Die Gründe, welche das Directorium des statistischen Vereins bestimmten, die jährlichen Erndte-Erträge an Halmfrüchten, Kartoffeln etc. in seine Schriften aufzunehmen, sind von ihm in der neunten Lieferung der Mittheilungen angegeben worden.

Eine Erfahrung, die man nach dem Abdrucke derselben gemacht hat, bezog sich besonders auf ein Missverstehen der Berichterstatter in Hinsicht der Kartoffelerndte. Man hat diesem für die Zukunft dadurch vorzubeugen gesucht, dass man einmal bey den erfolgten Anfragen „nach dem Ertrage eines Dresdner Scheffel Aussaat“ sich noch bestimmter dahin ausgesprochen hat, dass man das Körper- und nicht das Flächenmaas gemeint habe; dann aber, wo dennoch eine abweichende oder zweifelhafte Angabe statt gefunden hat, dieses durch eine Note unter dem Texte besonders deutlich zu machen erachtete.

Das wirkliche oder annähernde Vorkommen der Mittelerträge an einzelnen Ortschaften ist, als den Zwecken nicht entsprechend, weggelassen worden.

Dagegen sind am Schlusse der Uebersicht allgemeine Bemerkungen beigefügt, die sich theils auf den Anbau von Gewächsen, theils auf die Erndtezeit beziehen und nach einem und demselben Principe fortgeführet, für die landwirthschaftliche Statistik gewiss nicht ohne Interesse seyn werden.

Digitized by Google

Kreisdirections-

Namen der Amtsbezirke.	ob als höchster oder als niedrigster Ertrag.	Von einem Dresdner Scheffel Aussaat beim Wintergetreide. Weitzen. Scheffel aus Schocken.		auf den Fluren von	Korn. Scheffel aus Schocken.		auf den Fluren von	Weitzen. Scheffel aus Schocken.		auf den Fluren von
I. Dippoldswalde mit Altenberg.	höchster	8	4	Reichstädt, Oberdorf.	7	3½	Reichstädt, Oberdorf.	10	5	Reichstädt, Oberdorf.
	niedrigst	3½	2	Höckendorf.	3½	1½	Ober u. Nieder Fraundorf.	4½	3	Wendischcarsdorf.
	Mittel	5½		Wendischcarsdorf (6 S.)	5½		Seifersdorf	7½		Seifersdorf (7 Schfl.)
II. Dresden.	höchster	9½	4½	Kaufbach.	7	4	Kautzsch, Kaufbach.	3½	3	Ist nur in wenigen Orten erbaut worden. Zschertnitz.
	niedrigst	1½	1½	Deuben.	1	2	Mikten.	3	2	Pennrich.
	Mittel	5⅛		Uibigau (5½ Schfl.)	4		Kemnitz.	3⅛		
III. Frauenstein.	höchster	—	—	Nur die Ortsansässigen Weigmannsdrf. u. Dittersbach bauen Winterweitzen u. erndten v. 4 Schck 1½—2 Schfl.	1¼ †)	4	Weigmannsdorf.	1¼ †)	3	Hennersdorf.
	niedrigst	—	—		1	1½	Seyda.	1	2	Hermsdorf, Seyda, Neubau.
	Mittel	—			1⅜		Wie oben Weigmannsdorf. (1½ Schfl.)	1⅛		Reichenau, Dittersbach. (1½ Schfl.)
IV. Freiberg.	höchster	7⅛	5	St. Michaelis.	6	4	Dörnthal.	7	4	Ober- und Nieder Bobritzsch, Sohra, Pretzschendorf, Colmnitz, Hilbersdorf, Weissenborn.
	niedrigst	1½	3	d. Gut Langenrinne.	2	2½	d. Gut Langenrinne.	1½	4	d. Gut Langenrinne.
	Mittel	4⅛		Kleinwaltersdrf., Bräunsdorf, Wegefahrt, Wingendorf.	4		Kleinwaltersdrf., Bräunsdorf, Wegefahrt, Wingendorf.	4⅜		d. Rittergut Langenau. (4½ Schfl.)
V. Grossenhain.	höchster	12	6⅛	d. Rittergütern Basslitz, Seusslitz mit Radewitz, Zottewitz mit Blattersleben, jedes derselben zu ⅓; ein Theil von Knehlen und Gävernitz, ganz Wantewitz und Piskowitz, Rottewitz, Zadel, Pruschwitz und ein Theil von Porschütz.	6	4	d. Rittergütern Zschaiten, Weissig, Lerchwitz, Colmnitz, Bauda, Wildenhain, Roda.	4	2	Oelsnitz, Weissig, Scässchen, Zschieschen, Krauschütz, Ebersbach, Reinersdorf.
	niedrigst	3½	2½	d. Dorfe Cobenthal.	2½	2	Quersa.	3	2	d. Rittergut und Dorf Naundorf.
	Mittel	7⅛			4½		Strauch, Oelsnitz, Weissig.	3½		Uibigau, Strauch.

†) Es ist zweifelhaft ob nicht bei den einzelnen Angaben der Ausdrusch aus einem Schocke jedesmal verstanden ist.

Digitized by Google

Bezirk Dresden.

wurde nach einem ungefähren Durchschnitte geerndtet:

beim Sommergetreide.

Korn.			Gerste.			Hafer.			Kartoffeln.	
Scheffel aus Schock-en.		auf den Fluren von	Scheffel aus Schock-en.		auf den Fluren von	Scheffel aus Schock-en.		auf den Fluren von	Scheffel	auf den Fluren von
8	4	Reichstädt, Oberdorf.	5½	3½	Seifersdorf.	8½	3	Reichstädt, Oberdorf.	30*)	Reichstädt, Ober- und Niederdorf.
2½	1½	Ober u. Nieder Fraundorf.	3 1/16	1½	Reichstädt, Niederdorf.	3	1	Ober u. Nieder Fraundorf.		
5⅛		Reichstädt, Niederdorf (5½ Schfl.)	4 5/16		Ober- u. Nieder-Fraundorf (4½ Schfl.)	5⅛		Seifersdorf (6 Schfl.)		
		Ist nur in wenigen Orten erbaut worden.								
4½	3	Kaditz.	12	5 1/16	Vorwerk Ostra.	12	4 9/10	Vorwerk Ostra.	36*)	Goppeln.
3½	2½	Pennrich.	2½	1½	Deuben.	3½	1	Boxdorf.	10**)	Grumbach.
4			7½		Löbtau (7 Schfl.)	7½		Kaufbach, Borsdorf, Döhlen, Nausslitz, Grumbach, Stetzsch, (7½ Schfl.)		
1½	3	Hartmannsdorf.	2⅛ †)	3	Hartmannsdorf.	2⅛ †)	1½	Frauenstein.	10	Dittersbach, Weigmannsdorf, Hartmannsdorf, Reichenau.
1½	4	Randeck.	1	2	Nassau.	2	2	Randeck, Neuwernsdorf, Einsiedel.	4	Hennersdorf, Ammelsdorf.
1⅛		Burkersdorf, Mulda, Reichenau, Schonfeld, Neuwernsdorf, Hermsdorf.	1½		Hermsdorf. (1⅛ Schfl.)	2⅛		Dittersbach, Schönfeld, Nassau, Ammelsdorf. (2⅛ Schfl.)	7	Frauenstein, Rechenberg.
7½	5	St. Michaelis.	7½	3	Erbisdorf.	6	2	St. Michaelis, Kleinwaltersdorf, Bräunsdorf, Wegefahrt, Wingendorf, Ober- und Nieder Bobritzsch, Sohra, Pretzschendorf, Colmnitz, Hilbersdorf, Weisenborn.	50*)	Kleinwaltersdrf., Bräunsdorf, Wingendorf, Wegefahrt.
1⅛	3½	d. Gut Langenrinne.	2½	2	d. Gut Langenrinne.	2	1	Dörnthal.	7	d. Rittergut Langenau.
4⅛		Pretzschendorf, Colmnitz, Hilbersdorf, Weisenborn, Ober- und Niederbobritzsch u. Sohra.	5		Kleinwaltersdrf., Bräunsdorf, Wegefahrt, Wingendorf. (4½ Schfl.)	4		Fürstenhof mit Grossschirma. (4⅛ Schfl.)	28½	
6	3	Reinersdorf.	11	4	d. Rittergütern Bassiitz, Seussiitz etc. wie vorn beim Winterweitzen.	14	4	Die Ortschaften wie links nebenstehend.	150*)	d. Rittergütern Zschaiten, Weissig, Leckwitz, Colmnitz, Bauda.
3	2	d. Vorwerk Gohrisch.	4	3½ 1½ 2	d. Rtg. u. Dorf Naunhof. Niederrödern. Göhra.	3	1½	d. Rittergut und Dorf Naunhof.	40 20–60	Cohenthal. Reiherhof.
4½		Radeburg, Linz. (4 Sch d. Rittergut und Dorf Naunhof. (4 — 5 Schfl.)	7½		d. Rittergut Lauterbach. (7 Schfl.)	8½		d. Vorwerk Gohrisch, Rgt. Zschaiten, Weissig, Leckwitz, Roda, Colmnitz, Bauda, Wildenhain. (8 Schfl.)	95	d. Rittergütern Bassiitz etc. wie vorn beim Winterweitzen. (100 Schfl.)

*) Nach einem Scheffel Korn-Aussaat.

**) Nach einem Scheffel Land, gleich ¼ Acker.

Digitized by Google

Namen der Amtsbezirke.	ob als höchster oder als niedrigster Ertrag.	Von einem Dresdner Scheffel Aussaat beim Wintergetreide. Weitzen. Scheffel aus Schocken.		auf den Fluren von	Korn. Scheffel aus Schocken.		auf den Fluren von	Weitzen. Scheffel aus Schocken.		auf den Fluren von
VI. Grüllenburg.	höchster	8	4	Naundorf.	6	3	Hinter- und Fördergersdorf, Grossopitz, Somsdorf mit Cosmannsdorf, Tharand.	7	4	Naundorf.
	niedrigst.	4	2	Dorfhain, Herrndorf mit Grund und Erlicht und Grüllenburg.	5	2½	nebengenannten Ortschaften.	4	2	vorgenannten Ortschaften.
	Mittel	6		Hinter- und Fördergersdorf, Grossopitz, Somsdorf mit Cosmannsdorf, Tharand.	5½			5½		Hinter- und Fördergersdorf, Grossopitz, Somsdorf mit Cosmannsdorf, Tharand. (6 Schfl.)
VII. Hohnstein mit Lohmen.	höchster	2	2	Mockethal.	4½	3	Lohsdorf.			
	niedrigst.	1⅛	4⅔	Hohnstein und dessen nächste Umgebungen.	1½	2	d. Dörfern Lohmen und Hohburkersdorf.			
						2⅛	Hohnstein und dessen Umgebungen.			
	Mittel	1⅞		d. Kammergut und Dorf Lohmen, Wehlen, Uttewalde, Stürza, Hohburkersdorf, Dohna, Porschendorf, Mühlsdorf, Daube und Doberzeit.	2⅞					
VIII. Meissen.	höchster	17½	10	Siebeneichen, Bockwen, Reichenbach, Butzdorf, Spittwitz, Pegenau.	10	6½	dem Bezirk unterhalb Lommatzsch nach Mügeln zu, die Ortschaften Polzschen, Lautzschen, Scheerau, Altlommatzsch etc. enthaltend.			Wird nicht erbaut.
	niedrigst.	6	4	Diera, Zadel, Rottewitz, Neudörfchen.	3	2½	Taubenheim, Seeligstadt, Weitzschen, Piskowitz, Sönitz, Köttewitz, Kobitzsch u. Ullendorf etc.			
	Mittel	11			6½					
IX. Moritzburg. *)	höchster	9½	6¼	Coswig	6	4	Coswig.	4	2	Eisenberg
	niedrigst	3	1½	Boxdorf.	¼	3	Dippelsdorf.			
						1	Volkersdorf.	2	1½	Eisenberg.
	Mittel	6⅞			3⅞		Fasanengarten bei Moritzburg. (3½ Schfl.)	3		

*) Sämmtliche Angaben beziehen sich auf einen Scheffel Land gleich ½ Acker sächsisch und es verhalten sich die

Digitized by Google

wurde nach einem ungefähren Durchschnitte geerndtet:

beim Sommergetreide.

Korn.			Gerste.			Hafer.			Kartoffeln.	
Scheffel aus Schocken.		auf den Fluren von	Scheffel aus Schocken.		auf den Fluren von	Scheffel aus Schocken.		auf den Fluren von	Scheffel	auf den Fluren von
6	3	Hinter- und Fördergersdorf, Grossnpitz, Somsdorf mit Cosmannsdorf, Tharand.	6½	2½	nebengenannten Ortschaften.	7½	2½	Desgleichen.	13	Desgleichen.
4½	3	Naundorf.	6	3	Naundorf.	6	2	Naundorf.	10	Naundorf.
5½		Dorfhain, Herrndorf, Grund, Erlicht u. Grüllenburg.	6½			6½			11½	Dorfhain, Herrndorf, Grund, Erlicht u. Grüllenburg (12 Schfl.)
			5½	2½	Lohsdorf.	6½	2	Lohsdorf.	60†)	Kammergut Lohmen.
1¼	5	d. Kammergut Lohmen	1½	2	Uttewalde, Mühlsdorf u. Stürza.	2	2½	Uttewalde, Stürza und Mühlsdorf.	28†)	Mühlsdorf.
				3¼	Hohnstein und Umgebung.					
			3½			4½			44	Porschendorf u. Mockethal (40 Schfl.)
			8	3½	Zwischen Meissen und Lommatzsch die Ortschaften Schletta, Ober- und Nieder-Jahna, Löthayn, Mehren, Sieglitz und Pröda enthaltend.	11	3½	Taubenheim, Seligstadt, Weitzschen, Sönitz, Köttewitz, Kobitzsch und Ullendorf.	80	dem Bezirke rechts der Elbe zwischen Meissen und Moritzburg; die Ortschaften Weinböla, Zaschendorf, Niederau (Sandfelder), sowie den Ortschaften Siebeneichen, Bockwen, Reichenbach etc.
7	3½	Rechts der Elbe zwischen Meissen und Moritzburg, den Ortschaften Weinböhla, Zaschendorf u. Niederau (Sandfelder).								
			6	3	Rechts der Elbe; die Ortschaften Diera, Zadel etc., so wie zwischen Meissen und Moritzburg die Ortschaften Weinböhla, Zaschendorf etc. enthaltend.	8	4	nebenstehenden Ortschaften, excl. der beiden letzteren.	10	dem Bezirke rechts der Elbe; die Ortschaften Diera, Zadel, Neudörfchen, zwischen Meissen und Grossenhayn gelegen, enthaltend
			7		Unter Lommatzsch, nach Mügeln zu; die Ortschaften Polzschen, Lautzschen, Scheerau und Altlommatzsch enthaltend.	9½		Unter Lommatzsch nach Mügeln zu; die Ortschaften Polzschen, Lautzschen, Scheerau u. Alt Lommatzsch, so wie zwischen Meissen und Moritzburg (10 Schfl.)	45	
4	2	Dippelsdorf.	12	6	Coswig.	28	8	Coswig	72	Bärwalde.
			2¼	1½	Hoyerdorf.	3½	1¼	Eisenberg, Fasanengarten bei Moritzburg, Bernsdorf, Bärwalde.	18	Kötitz.
				2½	Bärwalde.					
			7½			15½			45	

Aussaatflächen dergestalt, dass 1 Schfl. Weitzen gleich 1 Schfl. Korn, gleich 1¼ Schfl. Gerste, gleich 1½ Schfl. Hafer, gleich 5½ Schfl. Kartoffeln.

†) Auf 1 Schfl. Land.

Digitized by Google

Namen der Amtsbezirke.	ob als höchster oder als niedrigster Ertrag.	Von einem Dresdner Scheffel Aussaat beim Wintergetreide. Weitzen. Scheffel aus Schocken.		auf den Fluren von	Korn. Scheffel aus Schocken.		auf den Fluren von	Weitzen. Scheffel aus Schocken.		auf den Fluren von
X. Pirna.	höchster	15	9	Kleinhennersdorf.	10	8½	Kleinstruppen.	3	1½	Markersbach, Rosenthal.
	niedrigst.	3	1¼	Markersbach, Nikolsdorf, Gottleube.	3½	2	Nikolsdorf, Krietzschwitz.	2	1	Gottleube.
	Mittel	9			6½		Kleinhennersdorf.	2½		
XI. Radeberg mit Lausnitz.	höchster	5	2½	Radeberg.	3	2	Kleinwolmsdorf, Leppersdorf, Lotzdorf, Radeberg.			
	niedrigst.				1½	1½	Arnsdorf, Grossnaundorf.			
	Mittel				2½		Grossröhrsdorf, Kleindittmannsdorf, Lichtenberg, Waltroda, Friedersdorf, Höckendorf, Lausnitz.			

*) Diese Angabe beruhet wahrscheinlich auf einem Irrthum, da der Ertrag auf den Fluren von Kleinhennersdorf durchaus

**) Ist der Ertrag von 1 Scheffel Flächenmaas, gleich ½ Acker in Ansatz gebracht worden.

Kreisdirections-

XII. Borna.	höchster	10	10	Wyhra.	7	7	Altmörbitz.			Ist nicht erbaut worden.
	niedrigst.	3	4 5	Trebishayn. Uhladorf, Kaufungen, Bräunsdorf.	1½	3	Trebishayn.			
	Mittel	6½		Mölbis.	4½		Kohren, Rädigsdorf, Terpitz, Jahnshayn, Meusdorf, Linde, Brauswig, Fuhl, Pürsten, Trachenau, Drosdorf, Ramsdorf, Hageneest, Nehmitz, Wildenhayn, Hayn, Kleinzössen, Lohstädt (4 Schfl.)			
XIII. Colditz.	höchster	6	6	Hausdorf, Zschirla, Marschwitz, Meuselwitz, Podelwitz, Collmen.	6	6	Hausdorf, Marschwitz, Meuselwitz, Scoplau, Podelwitz, Collmen.			Ist nicht erbaut worden.
						8	Zschirla.			
	niedrigst.	3	4	Böhlen.	2	4	Schwarzlach.			
	Mittel	4½		Scoplau (5 Schfl.)	4¼		Lastau (4½ Schfl.)			

*) Es ist hier unter einen Scheffel Aussaat in natura Scheffel Korn-Aussaat gleich ½ Acker sächsisch verstanden worden

Digitized by Google

wurde nach einem ungefähren Durchschnitte geerndtet:

beim Sommergetreide.									Kartoffeln.	
Korn.			Gerste.			Hafer.				
Scheffel aus Schock-en.		auf den Fluren von	Scheffel aus Schock-en.		auf den Fluren von	Scheffel aus Schock-en.		auf den Fluren von	Scheffel	auf den Fluren von
5	2	Gottleube.	10½	3½	Kleinhennersdorf.	12	4	Kleinhennersdorf.	85**)	Kleinstruppen.
	2½	Markersbach.								
2½ *)	1	Kleinhennersdorf.	3	1½	Rosenthal.	3	1	Rosenthal.	5	Gottleube, Rosenthal, Nikolsdorf.
3½			6½		Ottendorf (6½ Schfl.)	7½		Krietzschwitz (6½ Schfl.)	45	Ottendorf (41 Schfl.)
4	2	Gross- u. Klein-Okrilla.	5	2½	Kleinwolmsdorf, Lotzdorf.	4½	1½	Friedersdorf, Kleindittmannsdorf, Leppersdorf, Lotzdorf, Mittelbach, Radeberg, Wallroda.	40**)	Arnsdorf, Leppersdorf, Kleinwolmsdorf. (Lotzdorf soll bis zu 100 Scheffel erbaut haben.)
2	2	Friedersdorf, Mittelbach.	1	1	Arnsdorf.	2½	1½	Arnsdorf.	12	Kleindittmannsdorf.
3		Grossnaundorf, Höckendorf, Leppersdorf, Radeberg, Lausnitz.	3		Grossröhrsdorf, Lichtenberg, Leppersdorf, Wallroda.	3½		Grossröhrsdorf u. Lichtenberg (3 Schfl.)	26	Grossröhrsdorf u. Lichtenberg (24 Schfl.)

sich stets in der ersten Klasse befindet.

Bezirk Leipzig.

		Ist nicht erbaut worden.	10	7	Bergisdorf, Deutzen.	12	5	Zöpen.	16	Lobetädt.
			3	3	Trebishayn.	4½	3	Trebishayn.	4	Hopfgarten, Elbisbach.
			6½		Kitzscher (6½ Schfl.)	8½		Zedlitz, Neukirchen, Wyhra, Schönau, Priesnitz, Eula, Kitzscher, Thierbach, Hemmendorf, Tragis, Görnitz, Hartmannsdorf, Lobstädt.	10	Trebishayn, Mölbis, Zöpen, Hemmendorf, Grosszössen.
		Ist nicht erbaut worden.	10½	7	Zschirla.	10½	6	Seupahn, Schwarzbach.	*) 40	Zschirla, Tanndorf, Marschwitz, Meuselwitz, Podelwitz, Collmen.
			5	4	Schwarzbach.	6½	5	Böhlen.	*) 12	Schwarzbach.
			7½		Seupahn, Ballendorf, Ebersbach, Tanndorf, Seidewitz (7½ Schfl.)	8½		Lastau, Hausdorf, Zschirla, Tanndorf, Marschwitz, Meuselwitz, Scoplau, Podelwitz, Collmen, Kleinsermuth. (9 Schfl.)	26	Erlbach, Seupahn, Ebersbach, Seidewitz (25 Schfl.)

Digitized by Google

Namen der Amtsbezirke.	Von einem Dresdner Scheffel Aussaat									
	ob als höchster oder als niedrigster Ertrag.	beim Wintergetreide..								
		Weitzen.			Korn.			Weitzen.		
		Scheffel aus Schock-en.		auf den Fluren von	Scheffel aus Schock-en.		auf den Fluren von	Scheffel aus Schock-en.		auf den Fluren von
XIV. Grimma.	höchster	14	12	d. Rittergütern Döben und Hauhitz.	7½	5	d. Rittergut Trebsen mit Zubehör.			Ist nicht erbaut worden.
	niedrigst.	7½	7½	d. Rittergut Pomsen.	3 1/12	3 1/12	d. Rittergut Pomsen etc.			
	Mittel	10¾		d. Landesschulgut Nimbschen mit Zubehör (9 Schfl.)	5 1/24		d. Rittergut Böhlen etc. (6½ Schfl.)			
XV. Leipzig.	höchster	11	11	Cleuden.	13	10	Volkmarsdorf.			Hat eine einzige Angabe stattgefunden.
	niedrigst.	2	4	Quesitz, Gärnitz.	1½	7	Döhlen.			
	Mittel	6½		Engelsdorf (6⅞ Schfl.)	7½		Cleuden, Schönfeld, Lindenmaundorf, Bösdorf (7 Schfl.)	5	4	Grossdölzig.
XVI. Leisnig.	höchster	16	12	Polditz, Kalthausen, Zschockau, Muschau.	9	6	Korpitzsch, Doberschwitz, Gorschmitz, Brösen.			Ist nicht erbaut worden.
						7	Leipnitz, Kuckeland, Fraundorf, Papsdorf.			
						8	Wetterwitz, Darrweitzschen, Zschoppach, Ostrau.			
	niedrigst.	11	10	Görnitz, Zennewitz, Zeschwitz, Polkenberg, Fischendorf.	6	4	Schweta, Keuern, Limmritz, Technitz, Wollsdorf.			
						6	Polditz, Kalthausen, Zschockau, Muschau.			
	Mittel	13½		Schweta, Keuern, Limmritz, Technitz, Wollsdorf (14 Schfl.)	7½		Mockritz, Jessnitz, Obergoseln, Döschütz, Görlitz, Pommlitz, Zschepplitz, Grossbauchlitz, Stockhausen, Ziegra, Forchheim, Minkwitz, Lauschka, Wendishain, Paudritzsch (7 Schfl.)			
XVII. Mügeln.	höchster	16	12	Schweta.	14	8	Schweta.			Ist nicht erbaut worden.
	niedrigst.	9	8½	Altmügeln, Auerschütz, Döhlen, Gauschütz, Goseln, Kiebitz, Mügeln, Schlatitz, Schrebitz, Schmorren, Sömmnitz, Herntitz, Glossen, Görlitz, Crellenhayn, Nebitzschen, Schlanzschwitz, Schlagwitz.	6	5	Bernitz, Glossen, Görlitz, Crellenhayn, Nebitzschen, Schlanzschwitz.			
	Mittel	12½			10					
XVIII. Mutzschen.	höchster	8	6	d. Rittergut Mutzschen.	7	5	d. Rittergut Mutzschen.			Ist nicht vorgekommen
	niedrigst	1	2	Collmen.	2	4	Wadewitz.			
	Mittel	4½		Mahlis, Wetteritz.	4½		Böhlitz (4⅜ Schfl.)			

*) Von einem Dresdner Scheffel Feld gleich einem Acker zu 12 Scheffel Aussaat. **) Von einem Dresdner Scheffel

Digitized by Google

wurde nach einem ungefähren Durchschnitte geerndtet:

beim Sommergetreide.

Korn.			Gerste.			Hafer.			Kartoffeln.	
Scheffel aus Scheock-en.		auf den Fluren von	Scheffel aus Scheock-en.		auf den Fluren von	Scheffel aus Scheock-en.		auf den Fluren von	Scheffel	auf den Fluren von
			9	4	d. Rittergut Böhlen mit Zubehör.	8½	2½	d. Rittergut Trebsen mit Zubehör.	20½	d. Rittergut Trebsen mit Zubehör.
6½	5	d. Rittergut Trebsen mit Zubehör.	7	3½	d. Rittergut Döben mit Zubehör.	4½	3½ 2½	d. Rgt. Döben mit Zubeh d. Rittergut Pomsen mit Zubehör.	6½	d. Rittergut Pomsen mit Zubehör.
			8		d. Rittergut Trebsen mit Zubehör.	6½		d. Rittergut Belgershain mit Zubehör (6½ Schll.)	13½	d. Rittergut Döben mit Zubehör (15 Schll.)
		Ist nicht vorgekommen.	16½	8	Stötteritz.	20	8	Zehmen.	90*)	Stötteritz, Schönfeld
			2	2	Kulkwitz, Göhrenz.	4	2	Göhrenz, Lindnaundrf.	4**)	Böhlitz, Crostewitz
			9½		Clenden, Böhlitz (9 Sch.)	12		Oelzschau, Schönfeld, Störmthal.	87	Abtnaundorf (50 Schff.)*)
		Ist nicht erbaut worden.	9	3	Göritz, Zennewitz, Polkenberg, Zeschwitz, Fischendorf, Wendishain, Minkwitz, Paudritzsch, Lauschka, Korpitzsch, Doberschwitz, Stockhausen, Ziegra, Forchheim, Mockritz, Jessnitz, Obergoseln, Döschütz, Leipnitz, Kuckeland, Fraundorf, Papsdorf.	11	3	Mockritz, Jessnitz, Obergoseln, Döschütz.	15	Stockhausen, Ziegra, Forchheim, Schweta, keuern, Limmritz, Technitz, Wollsdorf, Gorschmitz, Brosen, Röda, Mainz, Tautendorf.
			7	4	Polditz, Kalthausen, Zschockau, Muschau	7	3	Polditz, Kalthausen, Zschorkau, Muschau, Motterwitz, Dürrweitzschen, Zschoppach, Ostrau, Göritz, Zennewitz, Zeschwitz, Polkenberg, Fischendorf	9	Gärtitz, Pomlitz, Zschepplitz, Grossbauchlitz.
			8		Röda, Mainz, Tautendorf, Gorschmitz, Brösen, Gärtitz, Pomlitz, Motterwitz, Dürrweitzschen, Zschoppach, Ostrau, Altenhof, Gross u. Kleinweitzschen, Klosterbuch, Schweta, keuern, Limmritz, Technitz, Wollsdorf, Zschepplitz, Grossbauchlitz.	9		Gärtitz, Pomlitz, Gorschmitz, Brösen, Röda, Mainz, Tautendorf, Zschepplitz, Grossbauchlitz	12	Polditz, Kalthausen, Zschockau, Muschau, Motterwitz, Dürrweitzschen, Zschoppach, Ostrau, Leipnitz, Kuckeland, Fraundorf, Papsdorf, Altenhof, Gross- und Kleinweitzschen, Klosterbuch, Minkwitz, Lauschka, Wendishain, Paudritzsch
		Ist nicht erbaut worden.	10	4	Schweta.	12	4	Schweta.	100†)	Schweta
			8	4	Berntitz, Glossen, Görlitz, Crellenhayn, Nebilzschen, Schlauzschwitz	7½	2½	wie bei der Gerste	80†)	wie beim Winterweitzen excl. Schlagwitz
			9			9½			90	
		Ist nicht vorgekommen	8	4	Göttwitz	10	4	d. Rittergut Mutzschen.	15	Kölluschen, Mutzschen.
			3	3	Wermsdorf, Collmen.	5	2½	Freundiswalde	3	Löbschütz.
			5½		Wetteritz.	7½		Böhlitz (7 Schff.)	9	

Aussaat.

†) Auf einen Dresdner Scheffel gleich ½ Acker sächsisch.

Digitized by Google

Namen der Amtsbezirke.	ob als höchster oder als niedrigster Ertrag.	Von einem Dresdner Scheffel Aussaat beim Wintergetreide. Weitzen. Scheffel aus Schock-en.		auf den Fluren von	Korn. Scheffel aus Schock-en.		auf den Fluren von	Weitzen. Scheffel aus Schock-en.		auf den Fluren von
XIX. Nossen.	höchster	12	9	d. Kammergut Zella.	7¼	5¼	d. Rittergut Augustusberg.			Ist nicht vorgekommen.
	niedrigst.	4½	4	Nieder-Rossau bei Hainichen.	6	4	d. Rittergut Arnsdorf bei Rosswein.			
	Mittel	8¼			6⅔					
XX. Oschatz.	höchster	10½	7	Altoschatz, Böhlen, Casabra, Canitz, Kötitz, Kreischa, Leuben, Lampertswalde, Saalhausen, Wellerswalde.	7	5	Calbitz (Flerken u. Dorf), Cavertitz, Clanzschwitz, Collm, Dahlen, Gaunitz, Klingenhain, Klötitz, Kreina, Laas, Leckwitz, Lampersdorf, Leissnitz, Limbach, Lonnewitz, Luppa, Liebschütz, Malkwitz, Merkwitz, Pappenheim, Rügeln, Schmannewitz, Sörnewitz, Striesa, Terpitz, Zausswitz, Zeuckritz.	2	1½	Ist nur in Bucha, Olganitz, Schöna und Treptitz erbauet worden.
	niedrigst.	6	4	Bucha, Olganitz, Schöna, Treptitz.	4	4	Borna, Bornitz, Ganzig, Mannschatz, Oschatz, Strehla, Schmorkau, Thal, Thalheim.			
	Mittel	8¼		Delmschütz, Dösitz, Gastewitz, Hohenwussen, Oetzsch, Görzig, Hof, Naundorf, Oppitzsch, Pausitz, Panitz, Plotitz, Salbitz, Stennschütz, Weichteritz, Blosswitz, Grubnitz, Groptitz, Hahnefeld, Mautitz, Merzdorf, Nasenberg, Seerhausen, Stauchitz, Stössitz, Wadewitz, (9 Schfl.)	5½		Altoschatz, Böhlen, Casabra, Canitz, Kötitz, Kreischa, Leuben, Lampertswalde, Saalhausen, Wellerswalde (5½ Schfl.)			
XXI. Pegau.	Von den Fluren sämmtlicher mittel- und unmittelbaren Ortschaften ist blos der mittlere Ertrag angegeben, nämlich:									
XXII. Rochlitz. ***)	höchster	7⅔		Im 2ten Viertel: Gemeinde Gröblitz.	5⅔		Im 4ten Viertel: Gemeinde Rathendorf.	9⅔		Im 2ten Viertel: Gemeinde Gröblitz.
	niedrigst	3½		Im 1sten Viertel: Gemeinde Köttern.	1⅘		Im 1sten Viertel: Gemeinde Köttern.	4		Im 4ten Viertel: Gemeinde Rathendorf.
	Mittel	5⅓		Im 3ten Viertel: Gemeinde Bedeln. (5⅓ Schfl.)	3⅓		Im 3ten Viertel: Gemeinde Bedeln (3⅓ Schfl.)	6⅔		Im 3ten Viertel: Gemeinde Bedeln (6⅔ Sch.)
XXIII. Wurzen.	höchster	7½	6	Pausitz an der Grimma'schen Amtsgrenze.	4½	6	Pausitz.			Ist nicht erbaut worden.
	niedrigst.	4½	6	Wurzen, Kühren, an der Oschatzer Amtsgrenze.	2	4	Kühren.			
	Mittel	6			3¼		Wurzen (3 Schfl.)			

*) Nach einem Dresdner Scheffel Korn-Aussaat. **) Auf einen Dresdner Scheffel gleich ¼ Acker sächsisch.
Vorkommen nach Vierteln, den Klosterdörfern und den Waldheim'schen Dörfern abgetheilet. Bei Weitzen, Korn und Gerste kann

Digitized by Google

wurde nach einem ungefähren Durchschnitte geerndtet:

beim Sommergetreide.										
Korn.			Gerste.			Hafer.			Kartoffeln.	
Scheffel aus Schocken.		auf den Fluren von	Scheffel aus Schocken.		auf den Fluren von	Scheffel aus Schocken.		auf den Fluren von	Scheffel	auf den Fluren von
8	6	Nur nach einer Angabe des Kammerguts Zella.	6	3	d. Rittergut Arnsdorf bei Rosswein.	9	3	d. Rittergut Arnsdorf bei Rosswein.	65 *)	d. Kammergut Zella.
			$4\frac{5}{16}$	$3\frac{1}{4}$	Ober-Rossau.	5	$2\frac{2}{3}$	Ober-Rossau.	6	d. Rittergut Arnsdorf bei Rosswein.
			$5\frac{5}{32}$		d. Rittergut Augustusberg, Kammergut Zella (5 Schfl.)	7			$35\frac{1}{4}$	
6	3	Ist nur in Altoschatz, Böhlen, Casabra, Canitz, Kötitz, Kreischa, Leuben, Lampertswalde, Saalhausen, Wellerswalde erbauet worden.	12	5	Calbitz (Flecken u. Dorf), Cavertitz etc. wie beim Winterkorn.	15	5	Calbitz (Flecken u. Dorf), Cavertitz etc. wie beim Winterkorn.	90**)	Delmschütz, Dösitz, Gustewitz, Hohenwussen, Oetzsch.
			$1\frac{1}{2}$	2	Bucha, Olganitz, Schöna, Treptitz.	$4\frac{1}{2}$	$1\frac{1}{2}$	Bucha, Olganitz, Schöna, Treptitz.	45**)	Altoschatz, Böhlen, Casabra, Canitz, Kötitz, Kreischa, Leuben, Lampertswalde, Saalhausen, Wellerswalde.
			$6\frac{3}{4}$		Altoschatz, Böhlen, Casabra, Kanitz, Kötitz, Kreischa, Leuben, Lampertswalde, Saalhausen, Wellerswalde (7 Schfl.)	$9\frac{3}{4}$				

beim Winterweitzen 9 Schfl.; beim Winterkorn $3\frac{3}{4}$ Schfl.; bei der Gerste 8 Schfl.; beim Hafer 12 Schfl. und bei den Kartoffeln 10 Schfl.

$5\frac{1}{2}$		Im 3ten Viertel: Gemeinde Bedeln als einzigen Ertrag.	$5\frac{19}{50}$		Im 2ten Viertel: Gemeinde Gröblitz.	$9\frac{31}{101}$		Im 2ten Viertel: Gemeinde Gröblitz.	$10\frac{3}{8}$	Im 4ten Viertel: Gemeinde Rathendorf.
			$2\frac{49}{50}$		Im 1sten Viertel: Gemeinde Köttern.	$3\frac{1}{8}$		Im 1sten Viertel: Gemeinde Köttern,	$4\frac{1}{31}$	Im 1sten Viertel: Gemeinde Köttern.
			$4\frac{4}{50}$			$6\frac{344}{1146}$		Im 3ten Viertel: Gem. Bedeln (6 Schfl.)	$7\frac{67}{207}$	In den Waldheim'schen Dörfern: Gem. Meinsberg ($7\frac{29}{43}$ Schfl.)
		Ist nicht erbaut worden	6	3	Wurzen, Böhlitz an der Preuss. Grenze.	11	4	Pausitz.	20	Wurzen, Kühren, Pausitz.
			$3\frac{3}{4}$	3	Kühren.	6	2	Wurzen.	12	Böhlitz.
			$4\frac{7}{8}$			$8\frac{1}{2}$		Kühren und Böhlitz (9 Schfl.)	16	

***) Der Herr Anfertiger der hier zum Grunde gelegten Originaltabelle hat die Erndte-Erträge, nach ihren verschiedenen nur $\frac{3}{4}$ Scheffel pr. Schock, beim Hafer aber $1\frac{1}{4}$ Scheffel pr. Schock Ausdrusch, durchschnittlich gerechnet werden.

Digitized by Google

Kreisdirections-

Namen der Amtsbezirke.	ob als höchster oder als niedrigster Ertrag.	Von einem Dresdner Scheffel Aussaat beim Wintergetreide. Weitzen. Scheffel aus Schocken.	auf den Fluren von	Korn. Scheffel aus Schocken.	auf den Fluren von	Weitzen. Scheffel aus Schocken.	auf den Fluren von
XXIV. Augustusburg.	höchster	2 4	den vorzügl. guten Feldern von Stadt u. Dorf Schellenberg, Grünberg, Falkenau, Plaue, Erdmannsdorf, Euba, Flöha, Thiemendorf, Leubsdorf und Gückelsberg.	1½ 4	den vorgenannten Ortschaften	1½ 4	wie beim Winterweitzen.
	niedrigst.	1½ 3	Eppendorf, Gross-Waltersdorf, Gahlenz und Klein-Hartmannsdorf.	1¼ 3	desgleichen.	1½ 3	Marbach, Borstendorf, Waldkirchen, Grünhainichen.
						2½	Eppendorf, Gross-Waltersdorf, Gahlenz und Klein-Waltersdorf.
	Mittel	1⅞	Marbach, Borstendorf, Waldkirchen, Grünhainichen (1¼ Schfl.)	1¼	desgleichen	1⅞	
XXV. Chemnitz.	höchster	6 4	den nächsten Umgebungen der Stadt Chemnitz, Borna, Heinersdorf, Wittgensdorf, Murschnitz, Köthensdorf	6 4	den nebengenannten Ortschaften.	6 4	wie beim Winterweitzen.
	niedrigst.	4 4	Röhrsdorf, Löbenhain, Kändler, Limbach, Ober- Mittel- u. Niederfrohna, Pleisa, Ober- und Niederrabenstein, Rottluff, Altendorf.	4 4	desgleichen	3 3	desgleichen
	Mittel	5		5		4½	
XXVI. Eibenstock.	höchster			3 3	Eibenstock	3 1½	Schönheide, Neuheide, Oberstützengrün.
	niedrigst.	3 2	Hartmannsdorf, Bärenwalde, Saupersdorf, (nur nach einer Angabe).	2½ 2	Schönheide, Neuheide, Oberstützengrün.	3 2½	Hartmannsdorf, Bärenwalde, Saupersdorf
	Mittel			3½	Hartmannsdorf, Bärenwalde, Saupersdorf (3 S.)	—	
XXVII. Frankenberg mit Sachsenburg.	höchster	8¼ 7	Dittersbach	6½ 5	Gunnersdorf	6¼ 5	Dittersbach
	niedrigst	5 4	Gunnersdorf.	3⅞ 3	Mühlbach.	3 2	Gunnersdorf.
						3	Hausdorf
						4	Lauenhayn
	Mittel	6¾	Lauenhayn (6 Schfl.)	5¼	Dittersbach (5¼ Schfl.)	4¾	
XXVIII. Grünhayn.	höchster	6 4	Waltersdorf bei Schlettau.	5½ 4	Waltersdorf bei Schlettau.	6¾ 3	Schma
	niedrigst.	2 2	Schwarzbach.	1½ 1⅝	Schwarzbach	2 2	Bärnsbach, Grünhayn, Wauchleute, Elterlein.
	Mittel	4	Schlettau	3½	Langenberg (3½), Crandzahl mit Habichtsberg (3½ Schfl.)	4½	Markersbach, Unterscheibe, Waltersdorf (4½ Schfl.)

*) Von ¼ Acker gleich 1 Scheffel Aussaat. Man kann annehmen, dass mit 1 Scheffel Kartoffeln 7, 8 und 10 Scheffel

Digitized by Google

Bezirk Zwickau.

wurde nach einem ungefähren Durchschnitte geerndtet:

beim Sommergetreide.											
Korn.			Gerste.			Hafer.			Kartoffeln.	
Scheffel aus Schock.		auf den Fluren von	Scheffel aus Schock.		auf den Fluren von	Scheffel aus Schock.		auf den Fluren von	Scheffel	auf den Fluren von
1½	3½	wie beim Winterweitzen.	2	4	wie beim Winterweitzen.	2	4	wie beim Winterweitzen.	85*)	Grünberg, Falkenau, Plane, Erdmannsdorf, Euba, Flöha, Thiemendorf, Leubsdorf, Gückelsberg, Stadt Schellenberg, Dorfschellenberg.
1½	3	wie beim Sommerweitzen.	1½	2½	Eppendorf, Gross-Waltersdorf, Gahlenz und Kleinhartmannsdorf.	1½	3	wie bei der Gerste.	70	Eppendorf, Gross-Waltersdorf, Gahlenz und Kleinhartmannsdorf
	2½	desgleichen.								
1½			1½		Marbach, Borstendorf, Waldkirchen, Grünhainichen.	1½			77½	Marbach, Borstendorf, Waldkirchen, Grünhainichen (75 Schfl.)
6½	4½	wie beim Winterweitzen.				6	3	Röhrsdorf, Löbenhain, Kändler, Limbach, Ober-, Mittel- u. Niederfrohna, Pleiss, Oberrabenstein, Niederrabenstein, Rottluff, Altendorf.	9	den nebengenannten Ortschaften.
3	3	desgleichen.	6	3	sämmtlichen vorgenannten Ortschaften.	4	2	den nächsten Umgebungen der Stadt Chemnitz, Borna, Heinersdorf, Wittgensdorf, Murschnitz, Köthensdorf.	8	desgleichen
4½						5			8½	
3½	2½	Hartmannsdorf, Bärenwalde, Saupersdorf.			Wird nicht erbaut	10	4	Hartmannsdorf, Bärenwalde, Saupersdorf.	16	Hundshübel, Wolfsgrün, Muldenhammer.
1½	2	Schönheide, Neuheide, Oberstützengrün, Hundshübel, Wolfsgrün, Muldenhammer.				2½	1	Johanngeorgenstadt.	8½	Johanngeorgenstadt.
2½		Johanngeorgenstadt (2½ Schfl.)				6½		Eibenstock (6 Schfl.)	12½	
4	3	Gunnersdorf.	6	4	Gunnersdorf.	6	3	Gunnersdorf.	9	Lauenhayn.
	3½	Mühlbach.								
3	3	Hausdorf.	3	3	Lauenhayn.	3	2	Mühlbach.	4½	Mühlbach.
3½		Dittersbach (3¾ Schfl.)	4½		Mühlbach.	4½		d. Kammergut Sachsenburg, Lauenhayn.	6½	d. Kammergut Sachsenburg (6 Schfl.)
5½	4½	Waltersdorf.	7½	3	Langenberg, Hammergut Fürstel.	8	4	Königswalde (Rathsseite).	10	Herrmannsdorf, Bärnsbach, Beyerfeld, Dittersdorf, Langenberg, Dörfel, Hammergut Fürstel.
1½	2	Waschleute.	1½	1½	Grünhayn.	2	1	Bärnsbach, Waschleute	5	Schma, Cunnersdorf
	2½	Bärnsbach.								
3½		Schlettau (4 Schfl.)	4½		Dörfel, Herrmannsdorf (4½ Schfl.)	5		Markersbach, Raschau, Unterscheibe, Waltersdorf.	7½	

*) geerndtet werden.

Digitized by Google

Namen der Amtsbezirke.	Von einem Dresdner Scheffel-Aussaat											
	ob als höchster oder als niedrigster Ertrag.	beim Wintergetreide.										
		Weitzen.			Korn.			Weitzen.				
		Scheffel aus Schocken.		auf den Fluren von	Scheffel aus Schocken.		auf den Fluren von	Scheffel aus Schocken.		auf den Fluren von		
XXIX. Lauterstein.	höchster	6	4	Wernsdorf.	8	4	Blumenau.	6	3	Blumenau.		
									4	Wernsdorf.		
	niedrigst.	4	4	Ober- und Niederforchheim.	1¼	1	Pobershau.	1¼	1	Pobershau.		
	Mittel	5			4½		Mittelsaida (4¼ Schfl.)	3¼		Mittelsaida.		
XXX. Plauen mit Pausa.	höchster	2½	3	Neuensalz.	3	1¼	Schneckengrün.	2½	2	Schneckengrün.		
									1¼	Rodau.		
	niedrigst.	2	1½	Fasendorf.	1¼	2½	Jocketa.	1½	1½	Fasendorf.		
			1⅔	Rössnitz.		1¼	Kürbitz.					
			2	Leubnitz.								
			2½	Drochaus, Rodersdorf.								
			3	Neudörfel, Reusa, Weischlitz.								
			3½	Pöhl.								
	Mittel	2½		Schneckengrün (2½ Schfl.), Kürbitz (2¼ Schfl.), Rodau.	2¼		Pausa, Rodau (2½ Schfl.), Leubnitz, Rodersdorf, Weischlitz (2 Schfl.)	2¼		Leubnitz (2½ Schfl.)		
XXXI. Schwarzenberg mit Crottendorf und Gerichtsbezirk Oberwiesenthal.	höchster	2½	2½	Bermsgrün.	5	4	Aue.	4	3½	Lauter.		
	niedrigst.	1	1½	Scheibenberg.	1½	2	Crottendorf, Scheibenberg.	1½	2	Unterwiesenthal, Crottendorf.		
									1½	Crandorf.		
	Mittel	1¾			3¼		Breitenbrunn, Oberscheibe, Neudorf (3 Schfl.)	2½		Scheibenberg, Bermsgrün (3 Schfl.)		
XXXII. Stollberg.	höchster	6	4	Oelsnitz, Neuwiese, Ober- u. Niederwürschnitz, Lugau, Abtei-Ober-Lungwitz.	5	4	Oelsnitz, Neuwiese, Ober- und Niederwürschnitz, Lugau, Abtei-Ober-Lungwitz.	6	4	Stollberg, Niederdorf, Pfaffenhain, Ursprung, Seifersdorf, Kirchberg, Erlbach.		
									4½	Oelsnitz, Neuwiese, Ober- u. Niederwürschnitz, Lugau, Abtei-Ober-Lungwitz.		
	niedrigst.	4½	3	Stollberg, Niederdorf, Pfaffenhain, Seifersdorf, Ursprung, Kirchberg, Erlbach.	3¼	3	Hohneck, Thalheim, Meinersdorf, Gornsdorf, Auerbach, Hormersdorf, Günsdorf, Dorfchemnitz, Brünlos, Gablenz, Oberdorf, Mitteldorf, Niederdorf, Stollberg, Pfaffenhain, Seifersdorf, Ursprung, Kirchberg, Erlbach.	5	4	Hohneck, Thalheim, Meinersdorf, Gornsdorf, Auerbach, Hormersdorf, Günsdorf, Dorfchemnitz, Brünlos, Gablenz, Oberdorf, Mitteldorf		
	Mittel	5¼			4¼			5½				

*) Bei den Kartoffeln ist der Ertrag nicht nach der Fläche von 1 Dresdner Scheffel Kornaussaat, sondern nur nach 1 Dresdner

Digitized by Google

wurde nach einem ungefähren Durchschnitte geerndtet:

beim Sommergetreide.

Korn.			Gerste.			Hafer.			Kartoffeln.	
Scheffel aus Schocken.		auf den Fluren von	Scheffel aus Schocken.		auf den Fluren von	Scheffel aus Schocken.		auf den Fluren von	Scheffel	auf den Fluren von
6	4	Wernsdorf.	6	3	Wernsdorf.	6	3	Göradorf.	10	Lauta, Nieder-Lauterstein.
				4	Pockau.					
1¼	1	Pobershau.	2	1¼	Nieder-Lauterstein.	1¼	1	d. Hammerwerk Rothenthal.	4	d. Hammerwerk Rothenthal.
3½		Grundau, Ober- u. Nieder Forchheim (3½ Schfl.)	4		Sorgau, Olbernhau, Zöblitz.	3½		Niederseifenbach, Ober- und Nieder-Forchheim (3½ Schfl.)	7	Blumenau, Olbernhau.
2½	1½	Drochaus.	4	1½	Fasendorf.	5	1	Kürbitz, Rodersdorf, Schneckengrün.	13 *)	Neudörfel.
						1½		Weischlitz.		
1½	2	Rössnitz.	1½	2	Neuensalz.	2½	1½	Neuensalz.	7	Drochaus.
	3	Weischlitz.								
2½		Rodersdorf.	2½		Neudörfel, Rössnitz, Schneckengrün (2½ S.) Drochaus, Jocketa, Kürbitz, Reusa, Rodersdorf, Weischlitz (3 Schfl.)	3½		Drochaus, Helmsgrün (3½ Schfl.) Jocketa, Rössnitz (3½ Schfl.)	10	Leubnitz, Pausa, Reusa, Rodersdorf.
4	3	Aue, Lauter.				6	2½	Bermsgrün.	12	Bockau, Aue.
							3	Aue.		
1	2	Oberwiesenthal.	2½	3	Grossphöhla (kommt nur einmal vor).	2	1	Neudorf.	6	Oberwiesenthal.
2½		Neudorf, Steinheidel.				4		Oberwiesenthal, Mittweida.	9	Neudorf, Crottendorf, Grossphöhla, Steinheidel.
5	4	Hoheneck, Thalheim, Meinersdorf, Gornsdorf, Auerbach, Hormersdorf, Günsdorf, Dorfchemnitz, Brünlos, Gablenz, Oberdorf, Mitteldorf, Niederdorf, Oelsnitz, Neuwiese, Ober- u. Niederwürschnitz, Lugau, Abtei-Ober-Lungwitz.			Stollberg, Niederdorf, Pfaffenhain, Seifersdorf, Ursprung, Kirchberg, Erlbach, Oelsnitz, Neuwiese, Ober- und Niederwürschnitz, Lugau, Abtei-Ober-Lungwitz, Hoheneck, Thalheim, Meinersdorf, Gornsdorf, Auerbach, Hormersdorf, Günsdorf, Dorfchemnitz, Brünlos, Gablenz, Oberdorf, Mitteldorf.	5½	2½	Stollberg, Niederdorf, Pfaffenhain, Ursprung, Seifersdorf, Kirchberg, Erlbach, Oelsnitz, Neuwiese, Ober- u. Niederwürschnitz, Lugau, Abtei-Ober-Lungwitz.	10	Stollberg, Niederdorf, Pfaffenhain, Seifersdorf, Ursprung, Kirchberg, Erlbach, Oelsnitz, Neuwiese, Ober- u. Niederwürschnitz, Lugau, Abtei-Ober-Lungwitz.
4	4	Stollberg, Niederdorf, Pfaffenhain, Seifersdorf, Ursprung, Kirchberg, Erlbach.	6	3		4	2	Hoheneck, Thalheim, Meinersdorf, Gornsdorf, Auerbach, Hormersdorf, Günsdorf, Dorfchemnitz, Brünlos, Gablenz, Oberdorf, Mitteldorf.	9	Hoheneck, Thalheim, Meinersdorf, Gornsdorf, Auerbach, Hormersdorf, Günsdorf, Dorfchemnitz, Brünlos, Gablenz, Oberdorf, Mitteldorf.
4½						4½			9½	

Scheffel ausgelegter Kartoffeln berechnet worden.

Digitized by Google

Namen der Amtsbezirke.	ob als höchster oder als niedrigster Ertrag.	Von einem Dresdner Scheffel Aussaat beim Wintergetreide. Weitzen. Scheffel aus	Schocken.	auf den Fluren von	Korn. Scheffel aus	Schocken.	auf den Fluren von	Weitzen. Scheffel aus	Schocken.	auf den Fluren von
XXXIII. Voigtsberg.	höchster	5	2	Sachsgrün, Troschenreuth, Lottenreuth, Zettlarsgrün, Dechengrün, Hermsgrün, Engelhardtsgrün, Ottengrün, Berglas, Wiedersberg.	5	2	den nebengenannten Ortschaften.			
	niedrigst.	2	1½	Schöneck, Schillbach, Gunzen, Eschenbach, Zaulsdrf. Tirpersdrf. Lottengrün, Oberwürschnitz.	2	1	Oelsnitz, Raschau, Lauterbach, Schönbrunn, Hartmannsgrün, Marxgrün, Taltitz, Dobeneck, Plauschwitz, Adorf, Markneukirchen, Brambach, Schönberg, Raun, Landwüst, Gürth, Elster, Arnsgrün, Siebenbrunn, Wohlhausen, Wohlbach.	2	1	Adorf, Markneukirchen, Brambach, Schönberg, Raun, Landwüst, Gürth, Elster, Arnsgrün, Siebenbrunn, Wohlhausen, Wohlbach.
			1	Oelsnitz, Raschau, Lauterbach, Schönbrunn, Hartmannsgrün, Marxgrün, Taltitz, Dobeneck, Plauschwitz, Adorf, Markneukirchen, Brambach, Schönberg, Raun, Landwüst, Gürth, Elster, Arnsgrün, Siebenbrunn, Wohlhausen, Wohlbach.						
	Mittel	3½		Bösenbrunn, Burkhardtsgrün, Bobenneukirchen, Posseck, Gassenreuth, Rebersreuth, Hundsgrün, Ebersbach, Ober- u. Untertriebel, Drossdorf, Altmannsgrün, Tirschendorf, Willitzgrün (3 Schfl.)	3½		Bösenbrunn, Burkhardtsgrün, Bobenneukirchen, Posseck, Gassenreuth, Rebersreuth, Hundsgrün, Ebersbach, Ober- u. Untertriebel, Drossdorf, Altmannsgrün, Tirschendorf, Willitzgrün, Schöneck, Schillbach, Gunzen, Eschenbach, Zaulsdorf, Tirpersdorf, Lottengrün, Oberwürschnitz.			
XXXIV. Wiesenburg.	höchster	10½	7	d. Kmmrgt. Wiesenburg.	6	4	d. Kmmrgt. Wiesenburg.	5	2	Kirchberg.
	niedrigst.	1½	2	Kirchberg.	1	1½	Saupersdorf.	1½	1½	Haara.
	Mittel	6		Hartmannsdorf (6½ Sch.)	3½		Kirchberg, Niedercrinitz, Giegengrün, Leutersbach, Linderau, Zschorlau, Neustädtel (3 Schfl.)	3½		Wolfersgrün.
XXXV. Wolkenstein.	Der Ertrag ist nur nach einer Angabe und zwar von Wiesa bei Annaberg vermerkt worden, nämlich: beim Hafer 5 Schfl. und bei den Kartoffeln 10—12 Schfl.									
XXXVI. Zwickau.	höchster	4 3/4	4½	d. Rittergut Obermosel	12	8	d. Rittergut Frankenhausen.	4½	3½	d. Rittergut Obermosel.
	niedrigst.	2½	2½	Seelingstädt.	2½	2	Seelingstädt.	3½	3	Langenhessen.
	Mittel	3 7/8		Langenhessen (3¼ Schfl.)	7½			3 7/8		Langenbernsdorf (3¼ S.), Niederalbertsdorf (4 S.).

Digitized by Google

wurde nach einem ungefähren Durchschnitte geerndtet:

beim Sommergetreide.									Kartoffeln.	
Korn.			Gerste.			Hafer.				
Scheffel aus Schocken.		auf den Fluren von	Scheffel aus Schocken.		auf den Fluren von	Scheffel aus Schocken.		auf den Fluren von	Scheffel	auf den Fluren von
4	2	Oelsnitz, Raschau, Lauterbach, Schönbrunn, Hartmannsgrün, Marxgrün, Taltitz, Dobeneck, Planschwitz, Adorf, Markneukirchen, Brambach, Schönberg, Raun, Landwüst, Gürth, Elster, Arnsgrün, Siebenbrunn, Wohlhausen, Wohlbach.	4	2	Schöneck, Schillbach, Gunzen, Eschenbach, Zaulsdorf, Tirpersdorf, Lottengrün, Oberwürschnitz.	5	2	Oelsnitz, Raschau, Lauterbach, Schönbrunn, Hartmannsgrün, Marxgrün, Taltitz, Dobeneck, Planschwitz.	18	Bösenbrunn, Burkhardtsgrün, Bobenneukirchen, Posseck, Gassenreuth, Rebersreuth, Hundsgrün, Ebersbach, Ober- u. Untertriebel, Drossdorf, Altmannsgrün, Tirschendorf, Willitzgrün, Schöneck, Schillbach, Gunzen, Eschenbach, Zaulsdrf, Tirpersdrf, Lottengrün, Obrwürschnitz.
1½	1	Tannenbergsthal, Morgenröthe, Rautenkranz, Friedrichsgrün, Jägersgrün, Gottesberg.	2	1	Bösenbrunn, Burkhardtsgrün, Bobenneukirchen, Posseck, Gassenreuth, Rebersreuth, Hundsgrün, Ebersbach, Ober- u. Untertriebel, Drossdorf, Altmannsgrün, Tirschendorf, Willitzgrün.	3	1	Klingenthal, Brunndöbra, Zwota, Mulda, Kottenheide, Landsgemeinde.	5	Tannenbergsthal, Morgenröthe, Rautenkranz, Friedrichsgrün, Jägersgrün, Gottesberg.
2½			3		Adorf, Markneukirchen, Brumbach, Schönberg, Raun, Landwüst, Gürth, Elster, Arnsgrün, Siebenbrunn, Wohlhausen, Wohlbach, Sachsgrün, Troschenreuth, Lottenreuth, Zettlarsgrün, Dechengrün, Hermsgrün, Engelhardtsgrün, Ottengrün, Berglus, Wiedersberg.	4		Tannenbergsthal, Morgenröthe, Rautenkranz, Friedrichsgrün, Jägersgrün, Gottesberg, Schöneck, Schillbach, Gunzen, Eschenbach, Zaulsdorf, Tirpersdrf, Lottengrün, Oberwürschnitz, Adorf, Markneukirchen, Brumbach, Schönberg, Raun, Landwüst, Gürth, Elster, Arnsgrün, Siebenbrunn, Wohlhausen, Wohlbach, Sachsgrün, Troschenreuth, Lottenreuth, Zettlarsgrün, Dechengrün, Hermsgrün, Engelhardtsgrün, Ottengrün, Berglas, Wiedersberg.	11½	Adorf, Markneukirchen, Brambach, Schönberg, Raun, Landwüst, Gürth, Elster, Arnsgrün, Siebenbrunn, Wohlhausen, Wohlbach. (12—15Sch.)
7½	3	Hartmannsdorf.	7½	2½	d. Kmmrgt. Wiesenburg.	9	3	Hartmannsdorf.	19½	d. Kmmrgt. Wiesenburg.
1	1	Obercrinitz.	1½	1½	Leutersbach.	2	1	Neustädtel.	5⅞	Obercrinitz,
				1½	Saupersdorf.					
4½		Leutersbach, Cunnersdorf, Hirschfeld (4Sch.)	4½		Schönau, Neustädtel (letzteres 4½ Schfl.)	5½		Wiesen (5—6 Schfl.)	12½	Lindenau, Hirschfeld (12 Schfl.), Lauterhofen (12—14 Schfl.)

beim Winterweitzen 4½ Schfl.; beim Winterkorn 6 Schfl.; beim Sommerweitzen 4½ Schfl.; beim Sommerkorn 4½ Schfl.; bei der Gerste 5 Schfl.;

4	3½	Nach einer Angabe: Langenbernsdorf.	10	4	d. Rittergut Frankenhausen.	12	2½	d. Rittergut Frankenhausen.	16	Ruppertsgrün, Balersdorf, Schönfels, Lichtentanne, Steinpleis.
			1½	1½	Reinsdorf.	2½	1½	Reinsdorf.	6½	Reinsdorf.
			5⅞		Langenhessen (6 Schfl.)	7½		Langenbernsdorf, Niederalbertsdorf, (7 Schfl.) Langenhessen, Rittergut Obermosel (7½ Sch.)	11½	Chursdorf (11 Schfl.)

Digitized by Google

Kreisdirections-

Namen der Amtsbezirke.	ob als höchster oder als niedrigster Ertrag.	Von einem Dresdner Scheffel Aussaat beim Wintergetreide. Weitzen. Scheffel aus Schock.	Weitzen.	Weitzen. auf den Fluren von	Korn. Scheffel aus Schock.	Korn.	Korn. auf den Fluren von	Weitzen. Scheffel aus Schock.	Weitzen.	Weitzen. auf den Fluren von
XXXVII. Pflege um **Bautzen.**	höchster	10	7	Malsitz mit Luttowitz und Nimschütz.	7	5	Malschwitz.			
	niedrigst.	1½	7	Rothnauslitz	1½	5	Döbschke.	7½	5	Bautzen (nur nach einer Angabe).
	Mittel	5½		Malschwitz (6 Schfl.)	4½					
XXXVIII. Pflege um **Bernstadt.**	höchster	6	3	Bernstadt (auf trocknen Feldern), Altbernsdorf (meist auf der Nordseite), Neundorf (auf durchlässigen Feldern).	6	3	Bernstadt (auf trocknen Feldern), Kemnitz (auf trocknen Feldern).	5	4	Schönau (auf durchlässigen Feldern)
	niedrigst.	2½	2	Altbernsdorf (auf der Südseite).	1½	3	Altbernsdorf (meist auf der Südseite), Neundorf (auf nassen Feldern).	2	2	Bernstadt (auf nassen Feldern).
	Mittel	4⅜		Schönau (auf durchlässigen Feldern) (4½ Schfl.)	3¾			3½		Altbernsdorf (auf d. Nordseite), Neundorf (auf durchlässigen Feldern).
XXXIX. Pflege um **Königsbrück.**	höchster			Wird nicht erbauet.	5	3	d. Rittrgtrn Königsbrück, Steinborn u. Tauscha.	11	4½	d. Rittergut Königsbrück.
	niedrigst.				2½	1½	d. Vorw. Weisbach. Zietzsch,	2	1	Zietzsch, Quosdorf.
	Mittel				3⅜		Rohna, Dorf Steinborn (3½ Schfl.)	6½		
XL. Pflege um **Löbau.**	höchster	12	5½	Löbauer Stadtfelder.	6	4	Löbauer Stadtfelder	7	4	Löbauer Stadtfelder.
	niedrigst.	3	2½	Löbauer Stadtfelder.	2½	2½	Altlöbau.	6	4	Nahe der Stadt Löbau.
	Mittel	7½		Tiefendorf.	4½		Herrnhut (4¾ Schfl.)	6½		
XLI. Pflege um **Pulsnitz.**	höchster	6	3	Niedersteina.	5	4½	d. Rittergut Bischheim.	5	2½	Obersteina.
	niedrigst.	2½	3	Ohorn.	1½	1½	Häslich.	2	1½	Friedersdorf.
					1¼		Friedersdorf.			
	Mittel	4½		Obersteina, Bischheim (4 Schfl.)	3½		d. Dorfe Bischheim (3 Schfl.)	3½		Niedersteina, d. Dorfe Bischheim (3 Schfl.)
XLII. Pflege um **Stolpen.** mit einem Theile der Oberlausitz.	höchster	9	7	Preititz.	7	5	Kleinbautzen,	7	3½	Wawitz.
	niedrigst.	2	1	Belmsdorf.	1½	1	Kleindrebnitz.	3	1½	Seeligstadt.
	Mittel	5½		Sornsig.	4⅝		Lehn, Weikersdorf, Waditz, Wuischke. (4 Schfl.)	5		Göda, Eisenrode, Lehn

*) Der Scheffel Aussaat in natura zu 150 Quadrat-Ruthen sächsisch gerechnet. **) 60 Scheffel = 80 Säcke, wie im

Digitized by Google

Bezirk Bautzen.

wurde nach einem ungefähren Durchschnitte geerndtet:

beim Sommergetreide.

Korn.			Gerste.			Hafer.			Kartoffeln.	
Scheffel	aus Schock-en.	auf den Fluren von	Scheffel	aus Schock-en.	auf den Fluren von	Scheffel	aus Schock-en.	auf den Fluren von	Scheffel	auf den Fluren von
9	7	Malschwitz.	10	4	Malsitz mit Luttowitz und Nimschütz.	9	3	Malsitz mit Luttowitz und Nimschütz.	110*)	Plisskowitz.
							2½	Plisskowitz.		
1½	5	Döhschke.	1½	4	Rothnaussitz.	3	4	Döhschke.	8	Bautzen.
	4	Drauschkowitz.		3	Spittwitz.		2½	Rothnaussitz, Techritz, Spittwitz.		
	3	Spittwitz.					2	Drauschkowitz.		
5½			5½		Bautzen (6 Schfl.)	6				
		Wird nicht erbauet.	4	2	Altbernsdorf (meist auf der Nordseite), Schönau (auf durchlässigen Feldern), Kemnitz (auf trocknen Feldern).	10½	3	Neundorf (auf durchlässigen Feldern).	15	Neundorf (auf durchlässigen Feldern).
			1	1	Bernstadt (auf nassen Feldern).	6	2½	Schönau (auf durchlässigen Feldern).	7	Bernstadt (auf nassen Feldern).
			2½		Bernstadt (auf trocknen Feldern), Altbernsdorf (auf der Südseite).	8¼		Kemnitz (Oberdorf) (8 Schfl.)	11	Bernstadt (auf trocknen Feldern), Altbernsdorf (auf der Nordseite).
9	4	d. Rittergut Königsbrück.			Ist nicht erbauet worden.	9	2	d. Vorwerk Neukirch.	13	d. Vorwerk Neukirch.
							2½	d. Rittergut Steinborn.		
1½	1	Otterschütz, Zeissholz.				2½	1	Zeissholz	6	Zietzsch.
5½		d. Vorwerk Weissbach (6 Schfl.)				5½		d. Dörfern Weissbach, Neukirch, Gottschdorf, Schmorkau, Steinborn.	9½	Schmorkau, Rittergut Königsbrück, Vorw. u. Dorf Zeissholz (9 Schfl.)
7	4	Löbauer Stadtfelder.	10	4	Löbauer Stadtfelder.	9	2½	Löbauer Stadtfelder.	80**)	Löbauer Stadtfelder, Tiefendorf, Körbigsdorf, Paulsdorf.
4	4	Herrnhut.	3½	2½	Herrnhut.	4½	1½	Strahwalde, Herrnhut.	40	Lawalde,
5½		Bei Löbau (5 Scheffel), Kleindehsa (6 Schfl.)	6½		Paulsdorf (6½ Schfl.)	6½		Bei der Stadt Löbau (6½ Schfl.)		
8	4	Niedersteina.	8	2½	Niedersteina.	6	1½	d. Ritterguts Bischheim	80 ½	Ohorn.
2½	1½	Friedersdorf.	2½	1½	Ohorn.	3	1	Friedersdorf, Obersteina, Häslich.	30 ½	Niedersteina.
5½		Obersteina.	5½		Pulsnitz (5 Schfl.)	4½		Ohorn (4 Schfl.)		
6½	3	Hochkirch	9	4	Kleinbautzen.	8½	3½	Kleinbautzen.	10	Preilitz, Kleinbautzen, Wuischen,
				4½	Belgern.		4	Preilitz.		
1½	1½	Kleindrebnitz.	1½	1	Kleindrebnitz, Altstadt.	2	1	Dretschen.	4	Seeligstadt.
4⅞		Bühlau (4⅞ Schfl.)	5½		Elsenrode, Hochkirch, Kuppritz, Steindörfel, Waditz, Wuischke (5 S.)	5½		Göda, Waditz (5 Schfl.)	7	Tauttewalde, Kleindrebnitz, Cossern, Hochkirch, Lehn, Waditz, Sornssig.

Original befindlich. †) **Auf einen Flächenraum, worauf 1 Scheffel Korn zu säen ist.**

Digitized by Google

Von einem Dresdner Scheffel Aussaat

ob als höchster oder als niedrigster Ertrag.	beim Wintergetreide.								
	Weitzen.			Korn.			Weitzen.		
	Scheffel aus Schocken.		im Amtsbezirke	Scheffel aus Schocken.		im Amtsbezirke	Scheffel aus Schocken.		im Amtsbezirke
Im Bezirke der Kreisdirection Dresden höchste und									
höchster	17½	10	Meissen.	10	6½	Meissen.	10	5	Dippoldswalde mit Altenberg.
					8½	Pirna.			
niedrigst	1½	4½	Hohnstein.	½	1	Moritzburg.	1	2	Frauenstein.
Mittel	9 5/16			5½			5½		
Im Bezirke der Kreisdirection Leipzig höchste und									
höchster	16	12	Leisnig und Mügeln.	14	8	Mügeln.			Ist an wenigen Orten erbauet worden, dass eine Durchschnittszahl nicht füglich angemerkt werden kann.
niedrigst.	1	2	Mutzschen.	1½	3	Borna.			
Mittel	8½			7⅛					
Im Bezirke der Kreisdirection Zwickau höchste und									
höchster	10½	7	Wiesenburg.	12	8	Zwickau.	6½	3	Grünhayn.
niedrigst.	1	1½	Schwarzenberg mit Crottendorf und Oberwiesenthal.	1½	3	Augustusburg.	1½	3	Augustusburg.
Mittel	5½			4⅛			4		
Im Bezirke der Kreisdirection Bautzen höchste und									
höchster	12	5½	Löbau.	7	5	Bautzen, Stolpen, mit einem Theile der Oberlausitz.	11	4½	Königsbrück.
niedrigst.	1½	7	Bautzen.	1½	5	Bautzen.	2	2	Bernstadt.
					1	Stolpen mit einem Theile der Oberlausitz.		1½	Pulsnitz.
Mittel	6⅜			4⅜			6½		
Zusammen-									
der Ergebnisse in sämmtlichen vier Kreisdirectionen									
Im Jahre **1838.** höchster	17½	10	Meissen.	14	8	Mügeln. ⅞	11	4½	Königsbrück.
1837. höchster	20		Borna.	14		Borna.	10		Borna.
1838. niedrigst.	1	1½	Schwarzenberg mit Crottendrf u. Oberwiesenthal.	½	1	Moritzburg.	1	2	Frauenstein.
1837. niedrigst.	1		Plauen mit Pausa.	⅝		Schwarzenberg mit Crottendorf.	¾		Lauterstein und Schwarzenberg.

*) Den Scheffel in natura zu 150 Quadrat-Ruthen sächsisch gerechnet.

Digitized by Google

wurde nach einem ungefähren Durchschnitte geerndtet:

beim Sommergetreide.								Kartoffeln.	
Korn.		Gerste.		Hafer.					
Scheffel aus Schocken.	im Amtsbezirke	Scheffel aus Schocken.	im Amtsbezirke	Scheffel aus Schocken.	im Amtsbezirke			Scheffel	im Amtsbezirke
niedrigste Erträge, siehe die speciell aufgeführten Ortschaften im Amtsbezirke.									
8 | 4	Dippoldswalde mit Altenberg.	12 | 5 1/3	Dresden.	14 | 4	Grossenhain.				Die Mittel des Kartoffel-Ertrages lassen sich, da die Special-Erträge wie die Noten besagen, sehr verschieden angegeben sind, nicht bestimmen.
1½ | 4	Frauenstein.	1 | 2	Frauenstein.	2 | 1	Freiberg.				
		1 |	Radeberg.		2½ Hohnstein mit Lohmen.				
4½		6½		8					
niedrigste Erträge, siehe die speciell aufgeführten Ortschaften im Amtsbezirke.									
	Ist an wenigen Orten erbauet worden, dass eine Durchschnittszahl nicht füglich angemerkt werden kann.	16½ | 6	Leipzig.	20 | 8	Leipzig.				Die Mittel des Kartoffel-Ertrages lassen sich, da die Special-Erträge, wie die Noten besagen, sehr verschieden angegeben sind, nicht bestimmen.
		1½ | 2	Oschatz.	3½	Rochlitz.				
		9		11½					
niedrigste Erträge, siehe die speciell aufgeführten Ortschaften im Amtsbezirke.									
7½ | 3	Wiesenburg.	10 | 4	Zwickau.	12 | 2½	Zwickau.			85	Augustusburg (mit Berücksichtigung der Note).
1 | 2	Schwarzenberg mit Crottendorf und Oberwiesenthal.	1½ | 1½	Grünhayn.	1½ | 1	Lauterstein.			4	Lauterstein.
4½		5½		6½				44½	
niedrigste Erträge, siehe die speciell aufgeführten Ortschaften in den Pflegen von									
9 | 7	Bautzen.	10 | 4	Löbau, Bautzen.	10½ | 3	Bernstadt.			110*)	Bautzen.
4	Königsbrück.								
1½ | 4	Bautzen.	1 | 1	Bernstadt.	2 | 1	Stolpen mit einem Theile der Oberlausitz.			4	Stolpen mit einem Theile der Oberlausitz.
5½		5½		6½					

stellung

und Vergleichung mit denen des Jahres 1837.

9	7	Bautzen.	16½	6	Leipzig.	20	8	Leipzig.			Die verschiedenartige Aussaat (der Pflanzung) der Kartoffeln gestatten keine vergleichende Zusammenstellung.
	4	Königsbrück.									
12		Borna.	15		Leipzig.	24		Borna und Leisnig.			
1	2	Schwarzenberg mit Crottendrf u. Oberwiesenthal.	1	1	Radeberg und Bernstadt.	1½	1	Lauterstein.			
½		Pirna, Grünhayn, Lauterstein, Plauen mit Pausa und Schwarzenberg mit Crottendorf.	½		Radeberg mit Lausnitz.	½		Radeberg mit Lausnitz, Grünhayn und Schwarzenberg mit Crottendorf.			

Digitized by Google

Allgemeine Bemerkungen.

Zu I.

1.) In den Fluren des Dorfes Höckendorf ist durch die sogenannten Maiwürmer mehrfacher Schaden verursacht, besonders sind die Kartoffeln auf mehreren Besitzungen, zum grössten Theil dadurch beschädigt worden.
2.) Der halbe Acker sächs. trifft mit der Aussaatfläche von 1 Scheffel Land überein.
3.) Der Anfang der Erndte ist in den niederen Landschaften, wozu die Ortschaften Hainichen, Niederhäselich, Possendorf und Wilmsdorf gehören, in der ersten Hälfte; in dem oberen Theile hingegen, wohin die Ortschaften Reinholdshain, Oberfraundorf, Luchau, Oberrossdorf, Röthenbach, Bürwalde und Reichstädt oberen Theils zu rechnen sind, Ende des Monats August. Die durch die Witterung bedingte Verspätung der Erndte, bis in die Mitte des Monats September, wo noch warme Witterung eintrat, hat bewirkt, dass die den Hauptausschlag gebende Sommererndte, im Allgemeinen für eine gute Mittelerndte gelten kann.
4.) Unter den wildwachsenden Officinalpflanzen zeichnet sich besonders die Arnica (Wohlverleih- auch Johannisblume genannt) aus, welche in der Gegend von Hermsdorf und Kreischa in grosser Menge wächst und in Quantitäten eingesammelt wird.

Zu II.

1.) In den vorzüglich gelegneren Gegenden wird besonders viel Raps und Rübsen erbauet, doch hat sich bei kleinen Gutsbesitzern die Aussaat neuerdings sehr vermindert, hie und da auch etwas Tabak, Weberkarden und Hopfen.
2.) Die Obstbaumzucht ist sehr allgemein, besonders in Kirschen, Aepfeln, Birnen und Pflaumen; doch fehlt es noch sehr an guten Sorten.
3.) Die Erndte begann in der obern Elbgegend in den letzten Tagen des Juli und in der ersten Woche des August; in der Umgegend von Dresden in der letzten Hälfte des Juli.

Zu III.

1.) Winterweitzen wird wegen seines unsichern Gedeihens nicht angebauet. Mehrjährige Versuche haben gezeigt, dass er nur in einem sehr gelinden Winter und warmem Frühjahre fortkommt, dann aber weit bessere Körner liefert, als der sonst eben so unsichere Sommerweitzen, welcher ebenfalls den Anbau im Grossen nie verdienen wird, und mancher Gebirgswirth würde besser thun, statt dessen eine andere Frucht in diesen Acker zu säen und sich seinen Bedarf anzukaufen, da er ohnedem, selbst wenn er gut gerathen heisst, nur mit besserem Weitzen vermengt, verbraucht werden kann. — Sein Ertrag dürfte dieses Jahr mittelmässig zu nennen seyn, ob er gleich, wegen der schlechten Herbstwitterung, sehr unvollständig gereift ist. Für den Gebirgswirth hat dagegen das Winterkorn einen viel höheren Werth; es ist nächst dem Hafer die schönste Getreideart. Sein Gedeihen ist besonders durch die Winter- und Frühjahrswitterung bedingt. Gehet im Frühjahre der Schnee schnell weg, so dass sich kein Moder bildet und es folgt warme Frühlingswitterung, so kann man mit Sicherheit auf sein Gedeihen rechnen. Finden sich aber im Frühjahre viel kalte Nordwinde ein, so leidet das Winterkorn, trotz dem dass es gut durch den Winter gekommen ist, ungemein. Als im Frühjahre 1838 der Schnee weg war, stand das Wintergetreide sehr gut und man machte sich grosse Hoffnung; aber einige Zeit anhaltend heftige Nordwinde machten es zusehends verschwinden, und nur solche Abhänge und Felder, welche gegen diesen Wind geschützt waren, lieferten eine gute Erndte. Besonders hat das Winterkorn den Vorzug, dass es vollständig zur Reife gedeihet. Ganz anders verhält es sich mit dem Sommerkorn, dieses gedeihet nur in ausgezeichnet fruchtbaren Jahren zur völligen Reife, die aber sehr selten eintreten. So möchte sein Anbau für manchen Landwirth mit Vortheil zu beschränken seyn, besonders aber noch, da der Samen dazu stets neu angekauft werden muss. — Gerste wird selten für sich allein, sondern im Gemenge mit Korn und Hafer gebauet, daher auch ihr Ertrag nicht genau anzugeben ist. Sie geräth nur selten gut.

Die grösste Beachtung von Seiten des Gebirgswirthes verdienet unstreitig der Hafer. Er wird selten ganz missrathen und giebt selbst noch auf einem erschöpften Boden, einen leidlichen Ertrag; ja er kann noch mit Vortheil mehrmals nach sich selbst erbauet werden. Sehr häufig aber wird er zu karg behandelt und nur entkräftete Aecker zu seinem Anbaue genommen, statt dass man ihm die besten Aecker mit geben sollte, weil er dann verhältnissmässig einen viel höheren Reinertrag giebt, als solche Früchte, welche nur selten einmal gerathen. Anhaltend nasskalte Witterung im Frühjahre und daher schlechte Erndte, haben den Ertrag desselben dieses Jahr allerdings vermindert. — Der Ertrag der Kartoffeln hängt meistens von der ganzen Jahreswitterung ab, ob dieselbe abwechselnd nass und trocken und dabei warm ist, damit die

Digitized by Google

Auflösung des Düngers regelmässig erfolgt. Als Ursache des nicht sonderlichen Ertrags der Kartoffeln in diesem Jahre, dürfte demnach einmal die lange Nässe, das anderemal die längere Trockenheit angesehen werden.

Für den Gebirgswirth ist der Flachsbau von ganz besonderer Wichtigkeit; denn er ist das einzige Product von seinen Feldern, welches er in baare Münze umsetzen kann. Von seinem Getreide kann er höchst selten etwas verkaufen, sondern muss froh seyn, wenn es zu seinem eignen Haushalte hinreicht. Der Flachsbau giebt ferner von einer bestimmten Fläche einen Ertrag, dem wohl kaum der des Getreides in niederen Gegenden, vielweniger der des Gebirges gleich kommt. Aber schon seit einer langen Reihe von Jahren ist diese schätzbare Frucht nicht mehr gerathen, und es kann daher nicht fehlen, dass der Gebirgswirth dadurch in eine traurige Lage versetzt wird. Ueber den Grund, dass derselbe nicht mehr gerathen will, liesse sich vielleicht Manches sagen; der Referent dieser Bemerkungen (Herr Johann Traugott Göhler in Hermsdorf) führt besonders mit an: dass, nach der Versicherung aller alten gebirgischen Landwirthe, sonst lange nicht so viel Flachs angebauet worden sey, derselbe dagegen aber regelmässiger gerathen wäre. Seitdem man aber angefangen, den Anbau desselben zu vermehren, sey er nach schlechter gerathen. Man schloss hieraus, dass der Flachs eine schnelle Wiederkehr auf dasselbe Feld nicht vertrage. Die erste Veranlassung des Missrathens kann wohl darinnen liegen, aber alles möchte wohl nicht darauf zu schieben seyn; denn sonst müsste doch wenigstens jetzt auf einem Stürke Feld, von dem man ganz bestimmt weiss, dass es wenigstens 15 Jahre lang keinen Flachs getragen hat, welcher gerathen; aber auch dieses ist nicht der Fall. Man bemerkte aber auch zu gleicher Zeit auf solchem Flachse, welcher missrieth, den Erdfloh, und nun fragt es sich, ob der Erdfloh schuld an der Krankheit des Flachses oder nur als Folge der Krankheit desselben hinzugekommen war; da bekanntlich kranke Pflanzen von solchen Thieren eher angegangen werden, als gesunde. Dadurch nun, dass dieses Insect viel Nahrung fand, konnte es sich auch sehr vermehren, und jetzt ist es in einer solchen Menge vorhanden, dass es auch die gesündesten Pflanzen nicht mehr verschont. Untersucht man eine vom Insecte angegangene Pflanze genauer, so findet sich in den oberen Blättchen eine Menge ganz kleiner schwarzer Würmchen, die wahrscheinlich den Kopf abfressen und dadurch das Verderben des Stengels herbeiführen. Wahrscheinlich sind diese Würmchen eine Nachkommenschaft der Erdflöhe. Sollte dies der Fall seyn, so würde man nicht eher wieder mit Vortheil Flachs bauen können, als bis ein sicheres Mittel, oder die Natur selbst, das Insect vertilgt. Aus allen diesem gehet hervor, dass die Flachserndte nur in wenigen Orten als eine mittelmässige zu bezeichnen ist. Die besseren Erndten haben in circa 3 bis 4 Kloben auf die Metze in natura Aussaat bestanden.

Die Winterkornerndte hat in der Frauensteiner Gegend theils in der Mitte, theils gegen Ende Septembers ihren Anfang genommen; die Erndte der Sommerfrüchte dagegen erst gegen Ende Octobers beendiget werden können, obschon theilweise Mitte September ein Anfang gemacht worden ist.

Zu IV.

1.) Mit dem Hopfenbau beschäftigen sich im Kreisamt Freiberg nur einzelne Landwirthe.
2.) Der Anfang der Winterernte fällt beim Wintergetreide Ende Juli, August, wohl auch September.

Zu V.

1.) Bei Angaben der Rittergüter Baaslitz, Seusslitz, Zottewitz, Kmehlen, Gävernitz, Wantewitz und Piskowitz wird bemerkt, dass die Kartoffeln grösstentheils in der Stoppel des gedüngten Wintergetreides erbauet wurden und daher dieselben gegen frühere Jahre an Gehalt zurückstehen.
2.) Ueber die Erndte auf Zabeltitzer Flur, wo die Frostschäden grosse Verschiedenheit bewirkt haben sollen, fehlt es an den nöthigen Unterlagen.
3.) Die grosse Verschiedenheit des Bodens auf den Fluren des gesammten Amtsbezirks bewirkt, dass der Mitteldurchschnitt des Ertrags sehr schwankend ist. Alle zeitige Roggensaaten hatten sehr durch den Frost am 11. Mai gelitten. Ein, den 3. und 5. Juli gefallener Honigthau hat gleichfalls der Körnerausbildung grossen Schaden zugefügt. In allen tiefen Lagen waren die Kartoffeln bei den Regengüssen am 14. und 20. Juni so verdorben, dass sie nur einen geringen Ertrag gewährten; doch war die Erndte im Ganzen theilweise gut, theilweise aber auch (Vorwerk Gohrisch) unter mittelmässig, da der Spätfrost grossen Schaden bewirkt hat; auch sind Kartoffeln wegen des kalten Sommers weniger erbauet worden, als in trocknen Jahren.
4.) Im Ganzen weicht man nicht sehr von dem Getreidebaue ab; es wird Rübsen erbauet, aber nicht viel. In der Grossenhainer Gegend bauet man Tuchscheerkarden und Wurzelwerk, welches letztere grösstentheils nach Dresden verkauft wird; bei Zscheiten etwas Dotter.

Digitized by Google

5.) Der Anfang der Wintererndte war sehr verschieden. In und um Kalkreuth hat man den 30. Juli angefangen; in den Sandgegenden schon den 10. und 12. Juli. Die Ursache lag darinnen, weil im Monat Juli wenig Sonnenschein und viel Regen war; dadurch wurde das Korn, welches später reifte, dickschälig, nicht so mehlreich und wog weniger als andere Jahre.

6.) Die Obstbaumzucht wird nicht besonders betrieben; Pflaumen gedeihen noch am besten, Aepfel weniger.

Zu VI.

Die Erndte des Wintergetreides hat bei den Ortschaften Hintergersdorf, Fördergersdorf, Grossopitz, Somsdorf mit Cossmannsdorf und Thurandt, in der Mitte des Monats August, bei den Ortschaften Dorfhain, Naundorf, Herrndorf mit Grund und Erlicht und Grillenburg, aber acht Tage später angefangen.

Zu VII.

1.) Die Kartoffel-Erndte ist sehr verschieden ausgefallen, die Nässe und die sogenannten Engerlinge haben mitunter sehr viel Schaden gethan. Im Durchschnitte dürfte der Ertrag der Kartoffeln zum achten und zehnten Korn anzunehmen seyn.

2.) Die Winterkorn-Erndte hat in den ersten Wochen des Monats August, mit Ausnahme der höher liegenden Ortschaften Stürza, Hohburkersdorf und Dobra, so gegen die Mitte des halben Monats anzunehmen ist, ihren Anfang genommen.

3.) Von Handelsgewächsen, mit Ausnahme des Flachses und des Hopfens, welches beides in der niedern Gegend von Lohmen erbaut wird, findet man nur versuchsweise Rübsen und Raps.

Zu VIII.

In der sogenannten Lommatzscher Gegend werden vorzüglich auch Karden erbauet. Es soll aber der Ertrag sich nicht nach den Quantitäten berechnen lassen, sondern man müsse lediglich hierbei den Nutzungs-Ertrag des Flächenraumes in Betracht ziehen. Mit Berücksichtigung des Umstandes, dass die Karden in 3 oder 4 Jahren einmal eine reichliche Erndte liefern und dem Steigen und Fallen der Preise sehr unterworfen sind, kann der Acker Flächenraum doch jährlich zu 80 Thlr. Nutzungs-Ertrag berechnet werden. Die in der Lommatzscher Gegend wachsenden Karden werden für die vorzüglichsten gehalten, sind daher sehr gesucht und es werden nicht unbedeutende Quantitäten in das Ausland, hauptsächlich nach Polen, gesandt.

Zu IX.

1.) In der sandigen Gegend von Moritzburg begann die Winterkorn-Erndte in der Regel in der Mitte Juli.

2.) An Handelssämereien wird als Hauptsommerfrucht Buchweitzen (Haidekorn), welcher auf den in allen Dörfern befindlichen Handmühlen zu Grütze verarbeitet, oder auch auf den Getreidemarkt in Radeburg gebracht wird, erbauet; dann Raps, Sommer-Rübsen und Lein; jedoch letzteren nur Metzenweise. In einzelnen Wirthschaften werden auch Erbsen und in Coswig und Kötitz Hirse erbauet.

3.) An Offizinalpflanzen wird Kalmus (Calamus aromat.), Fallkraut (Arnica montana), Mutterkraut (Matricaria), Wachholder (Juniperus comm.), Bittersüss (Solanum dulcamara), Grundheil (Orcoselinum), Schierling (Cicuta virosa), Wasserfenchel (Phellandrion) und Lindenblüthe eingesammelt.

Zu X.

1.) Von sogenannten Handelspflanzen wurden im Amtsbezirk Pirna nur Tabak, Weberkarden, Hopfen in geringer, Raps und Rübsen aber in stärkerer Quantität und zwar so, dass im Durchschnitt auf 100 Scheffel Ackerfläche 20 bis 30 Scheffel Mass jährlich zu rechnen sind, erbauet. Lein kommt nur ausnahmsweise vor.

2.) Die Erndte hat im Allgemeinen für das Wintergetreide in der letzten Woche des Monats Juli begonnen; die des Weitzen in der Mitte des Monats August.

3.) Die Obstbaumzucht wird bedeutend betrieben und bestehet in Kirschen, Aepfeln, Birnen und Pflaumen. Man kann annehmen, dass auf eine Gartennahrung (im Durchschnitt 4 Scheffel Feld und Garten) jährlich 6 bis 8 Scheffel Obstertrag zu rechnen ist.

Digitized by Google

Zu XI.

1.) Im Durchschnitt sind im Allgemeinen 8 bis 12 Scheffel von 1 Scheffel ausgesteckter Kartoffeln geerndtet worden.

2.) Die Erndte des Wintergetreides hat in der Gegend von Rudeberg und Lausnitz in Berücksichtigung der nassen Witterung des Sommers 1838 erst in der Mitte des Augusts beginnen können.

Zu XII.

Ausser den gewöhnlichen Halmfrüchten erbauet man in der Umgegend von Lobstädt:

a.) an Officinalpflanzen und zwar in grosser Menge die römische Kamille, die von besondern Handelsleuten aufgekauft und nach Leipzig geschafft wird;

b.) Handelspflanzen, als Rübsen und Raps mit nicht unbedeutendem Gewinne, Flachs wenig und Tabak nur hie und da auf kleinen Stücken; jedoch scheint es, als ob sich bald der Tabaksbau in der Gegend von Borna weiter ausbreiten würde, weil er den Aermeren, die ihn betreiben, einen nicht unansehnlichen Vortheil gewähret. — Obst wird in beträchtlicher Menge, sowohl in Privatgärten, als auch in besonderen Anpflanzungen und auch auf öde liegenden Gemeindegrundstücken gewonnen. In neuester Zeit sind solche Anpflanzungen von sehr viel Gemeinden in der Nachbarschaft mit Umsicht betrieben worden. Vorzüglich erbauet man Pflaumen, sowie saure und süsse Kirschen, Aepfel und Birnen nur in Privatgärten.

Zu XIII.

Der Anfang der Erndte für das Wintergetreide ist für das Jahr 1838 in den ersten Tagen des Monat August erfolgt.

Als eine in der Colditzer Gegend in Kultur stehende Handelspflanze ist nur Raps anzunehmen, welcher im Jahre 1838 auf einen Scheffel Land, gleich ½ Acker, 8 bis 10 Scheffel Ertrag gegeben hat. Weberkarden und Runkelrüben sind zur Zeit nur versuchsweise angebauet worden.

Zu XIV.

Die Erndte des Wintergetreides begann im Jahre 1838 durchgängig Mitte August.

Ausser etwas Winter-Raps und Rübsen werden in der Grimma'schen Gegend, vorherrschend Handels- und Officinalpflanzen nicht erbaut.

Zu XV.

Besondere Berücksichtigung verdienen die bedeutenden Hopfenanlagen auf den Fluren des Ritterguts Lützschena bei Leipzig. Es ist dies der erste grossartige Versuch dieser Art in Sachsen, der auch als völlig geglückt zu beachten ist und künftig als ein erheblicher Industriezweig, alle Aufmerksamkeit wohl verdienen dürfte.

Zu XVI.

1.) Der Anfang der Erndte war in dem Jahre 1838 sehr spät und fiel zwischen den 1. und 6. August.

2.) An Handelsgewächsen werden in der Gegend von Leisnig Raps, Rübsen und Weberkarden erbauet. Erstere zwar allerwegen aber nicht in auffallender Menge; letztere aber nur hauptsächlich in der Leisniger Stadtflur. Im Jahre 1838 mögen etwa 800,000 Weberkarden erbauet worden seyn.

Zu XVII.

1.) Der Kartoffelbau ist ganz ausserordentlich verschieden ausgefallen, so dass manche Ortschaften darinnen gegen andere Jahre sehr bevorzugt waren, an anderen der Ertrag und selbst die Frucht missglückte und theilweise sogar das mit Kartoffeln besteckt gewesene Feld zu anderem Fruchtbaue umgearbeitet werden musste.

2.) Die Erndte des Wintergetreides hat in der Gegend von Mutzschen den 10. bis 13. August begonnen.

3.) Officinalpflanzen werden durchgängig im Amtsbezirke nicht gebauet; von Handelspflanzen sind es lediglich nur die Tuchmacherkarden, die in neuerer Zeit hie und da Eingang gefunden haben und deren Ertrag auch nach Abzug der vielen Kulturkosten immer noch rentiret, und mag im Durchschnitt auch bei Berücksichtigung der misslichen Erndten p. Acker wohl an 18 Thaler eintragen, was in dieser Masse von Raps und Rübsen nicht angenommen werden kann. Eine Unterstützung des Anbaues der Karden wäre daher sehr zu wünschen, besonders da selbige eben so gut als die französischen zu brauchen sind.

Digitized by Google

Ein vortheilhafter Anbau von Kümmel und Mohn hat sich, da der Boden zur Erzeugung von Unkraut sehr geneigt ist, nicht bewähret. Hopfenanpflanzungen haben nur dann, wenn sogenannte günstige Jahre eingetreten sind, wo aber kaum in 12 Jahren drei zu rechnen sind, Gewinn abgeworfen, weshalb man selbige in neuerer Zeit hat grösstentheils wiederum eingehen lassen. — Noch ist zu bemerken, dass in Beziehung auf den Getreidebau in Vergleich der erwähnten Gegend mit der Lommatzscher Pflege, bei ersterer das kältere Klima und der eigenthümlich nasse und thonige, auch Kiesboden Hindernisse in den Weg stellt; dass aber ein eben so reicher Körnerertrag durch die eingeführte tiefere Ackerbearbeitung erzielt wird.

4.) Was die Obstbaumzucht anbelangt, so gedeihet diese in der Pflege, welche gegen Morgen bis Mügeln, gegen Mittag bis nach Sitten, gegen Abend bis nach Mutzschen und gegen Mitternacht bis an die alte Poststrasse reicht, sehr gut, allein der Ertrag ist nicht so gewiss als am Gebirgsrande von Döbeln, Leisnig und Colditz bis nach Grimma. Gewöhnliches Wirthschaftsobst giebt noch den besten Ertrag, dagegen feine Sorten solchen nur sehr selten geben. Weit ergiebiger ist in der oben bezeichneten Gegend der Kleebau wo sogar die Lommatzscher nachstehen muss.

Zu XVIII.

1.) Die Weitzenerndte gehöret unter die Vorzüglichsten.

2.) Das Winterkorn hatte im Frühjahre durch den starken Frost gelitten. Saamenkorn wurde hier zum erstenmale und zwar mit Vortheil gebauet.

3.) Die Kartoffeln hatten theilweise durch die nasse Witterung gelitten.

4.) Der Anfang der Wintererndte hat an einigen Orten des Amtsbezirks Nossen am 7. und 8. August 1838 angefangen; doch ist wegen hierauf eingetretenen Regenwetters der Fortgang und der eigentliche Anfang der Erndte im ganzen Amtsbezirke auf den 13. und 14. desselben Monats zu setzen.

5.) Von Handels- und Medicinalpflanzen werden im Amtsbezirke Nossen noch Raps und Rübsen gebauet; diese aber auch nur auf den Ritter- und grösseren Erbgerichtsgütern.

6.) Die Obstbaumzucht ist in der Nossener Pflege ziemlich bedeutend und in neuerer Zeit sind insbesondere viele Kirsch- und Pflaumenbäume an Strassen, Wegen und andern passenden Plätzen angepflanzt. Ausserdem werden auch noch alle andere Sorten von Obst erbauet, obgleich der Ertrag etwas unsicher ist, indem die häufigen Spätfröste and Frühjahrsnebel der Baumblüth häufig schaden.

Zu XIX. und XX.

1.) Die Erndte hat in der Gegend von Dahlen, Strehla etc. wo sandiger Boden ist, in den letzten Tagen des Juli, bei Mügeln, Seerhausen und Ostrau aber, Anfang August, in einem Zwischenraume von 8 bis 10 Tagen begonnen.

2.) Zu Dahlen, Collmen, Saalhausen und Strehla wird Tabak, auf einem Flächenraum von zusammen 200□ Ruth. erbauet. Raps und Rübsen säen die grösseren Gutsbesitzer fast alle in hiesiger Gegend. Kürbsen werden auf der Oschatzer Stadtflur auf Feldern und in Gärten, zu höchstens ¼ Acker Grösse gepflanzt; im Ganzen beträgt der Raum, den diese Pflanzen einnehmen, noch nicht über einen Acker.

Zu XXI.

1.) Im Pegauer Amtsbezirke werden an sogenannten Handelspflanzen nur Rübsen und Hirse erbauet, von welchem ersteren im Jahre 1838 der Scheffel Aussaat an Körnern 6 Schock und das Schock einen Scheffel Ausdrusch, von letzterem hingegen ebenfalls 6 Schock, aber nur ⅔ vom Schock durchschnittlich an Körnern gegeben hat. Nur in unbedeutenden Quantitäten werden in den nächsten Umgebungen der Stadt auf den Feldern Zwiebeln, Gurken, Erbsen und Linsen erbauet.

2.) Der Anfang der Erndte des Wintergetreides ist in die ersten Tage des Monats August gefallen.

Zu XXII.

1.) Im Jahre 1838 kann bei Weitzen, Korn and Gerste nur ¾ Scheffel vom Schock, beim Hafer 1¼ Scheffel vom Schock durchschnittlich als Erndteertrag gerechnet werden.

2.) Der Anfang der Wintersaat-Erndte in der Gegend von Rochlitz ist zwischen den 1. und 10. August gefallen.

3.) Handels- und Officinalkräuter werden in der Gegend fast gar nicht erbauet.

Digitized by Google

Die Vegetation blieb im Stocken bis Mitte März, wo sich Blüthen von Galanthus nivalis, Helleborus hiemalis und viridis, Bellis perennis und Knospen an Veilchen und Rosen zeigten, auch im April kam die Vegetation nur sparsam empor; erst in der Mitte des Monats grünten die Wiesen und blühten Helleborus viridis, Viola odorata, Primula veris, Anemone hepatica, nemorosa, Draba verna. Die Staare waren Mitte April angekommen. Zu Anfang des Mai brachen die Blüthenknospen der Obstbäume auf, wurden aber fast gänzlich (besonders Wein, Pflaumen, Birnen, Aprikosen), den 10. und 11. durch Frost zerstöret; zu gleicher Zeit blühten Fritillaria, Leontodon, Thlaspi, Daphne, Amygdalus nana, Prunus, Ceras. domestic. etc.; Raps und Winterrübsen standen in reicher Blüthe; die Aepfelbäume blüthen Ende des Monats. Einzelne Schwalben sind am 5. Mai angekommen. — Das junge Laub des Weins, der Eichen, Buchen etc. ist am 10. und 11. gänzlich erfroren; nur selten hie und da hat sich der Wein so erholt, dass einzelne Blüthentraubchen erschienen.

Zu Anfang des Juni fielen Blüthen und Fruchtknoten der Birnen und Pflaumen; die Eichen fingen an neue Triebe zu bilden, seltner der Weinstock; Buchen kränkelten noch sehr. Wegen des häufigen Regens nahmen die Schnecken sehr überhand. — Die Kornblüthe fiel in die Mitte des Monats ohne sehr durch Regen gelitten zu haben. — Kirschen sind in geringer Masse und noch nicht saftig und süss gerathen; andere Obstarten und Früchte der Gärten und Felder gediehen nur langsam; dagegen prangten die Wiesen in voller Blüthe und versprachen eine gesegnete Heuerndte.

Die Heuerndte ist Anfang des Monat Juli vollendet und fast allgemein reichlich und gut ausgefallen. Himbeeren und Johannisbeeren reiften nur sparsam, Erdbeeren sind ziemlich gut gerathen. In der Mitte des Monats hat ein schädlicher Thau den Johannis- und Stachelbeeren sehr geschadet. Kirschen, nur mässig in Quantität und Qualität, haben schon Mitte Juli aufgehöret. — Die Kornerndte war zwar Anfang des Monat August im Beginnen, ward aber durch häufigen Regen verzögert bis in die zweite Hälfte des Monats. Ueberhaupt soll die diesjährige Erndte in Quantität und Qualität des Ertrags der vorjährigen nachstehen, und das Sommergetreide scheint ausser dem Regen annoch durch Engerlinge sehr beeinträchtiget, und wie Kartoffeln, Kraut etc. im Gedeihen sehr behindert worden zu seyn. Birnen und Pflaumen sind in der Umgegend von Roehlitz saft- und kraftlos, auch Aepfel scheinen nur strichweise gerathen zu seyn.

Die Erndte des Sommergetreides ist Anfang September vorüber, aber in jeder Hinsicht auch nur mittelmässig zu nennen, eben so die der Kartoffeln und die der Küchen- und Gartengewächse. Aepfel sind wenig und strichweise gar nicht gerathen und nur Rüben und Kohlrüben ausgezeichnet gut. — Die Erndte des Grummtes war Anfang October vorüber, jedoch der Ertrag nicht so gut und reichlich, als in der diesjährigen Heuerndte. Reife Weintrauben waren rar und auch weder süss noch angenehm. Die Obstbäume liessen ihr Laub fallen und die Vegetation schritt auffallend rückwärts. Anfang November waren schon alle Obstbäume entblättert und die Vegetation sank immer mehr.

Zu XXIII.

1.) Das Gebinde in den Schocken ist in den Stadtfeldern etwas grösser als auf den Dorffluren.

2.) Ein Theil der Kartoffeln ist durch die Nässe im Frühjahre verloren gegangen. Uebrigens sind nicht blos ganze Kartoffeln gesteckt, sondern die Augen sind ausgeschnitten und gesteckt worden.

Zu XXIV.

1.) Bei den einzelnen Ansätzen der Tabelle ist angenommen worden: günstige Witterung, Felder, welche nicht sehr nass liegen und gehörige Bestellung derselben. Uebrigens ist zu bemerken, dass im Durchschnitt selten mehr, öfterer weniger geerndtet wird, in sehr trockenen und sehr nassen Jahren wird kaum die Hälfte erbauet. Für Weitzen wird gewöhnlich besser gedüngt, als bei Korn. In Murbach, Borstendorf, Waldkirchen, Grünhainichen, Eppendorf, Grossaltheradorf, Gahlenz und Kleinhartmannsdorf wird Winterweitzen nur als Ausnahme und Winterkorn nur bei guten Wirthen gesäet, weil beides oft im Winter sehr leidet.

2.) Die Erdäpfelerndte ist mit dem Ertrage des ersten Nutzen, folglich im Dünger angenommen worden, solche aber als zweiter Nutzen erbauet, welches in der Regel geschiehet und so muss man 10 Scheffel weniger in Ansatz bringen.

3.) Die Erndte des Wintergetreides hat im Anfange des August stattgefunden.

4.) Ausser Winterraps und Sommerrübsen werden keine Handelspflanzen erbauet.

5.) Der Hopfenbau fängt an mit gutem Erfolge betrieben zu werden.

Digitized by Google

Zu XXV.

1.) Die Ortschaften Schlossgasse und Schlossvorwerk zu Chemnitz, Borna, Heinersdorf, Wittgensdorf, Muraschnitz und Köthensdorf betrachten die diesjährige Erndte als eine reichliche Mittelerndte.

2.) Auf den Fluren der Ortschaften Löbenhain, Kändler, Limbach, Ober-, Mittel- und Niederfrohna, Pleisa, Oberrabenstein, Niederrabenstein, Rottluff und Altendorf, hatten Engerlinge grossen Schaden angerichtet.

Zu XXVI.

1.) Das Korn ist auf einem Theile der Johanngeorgenstädter Fluren nicht zu verbacken gewesen; versuchsweise hat der Scheffel 12 bis 20 Brode gegeben, die nicht geniessbar waren.

2.) Die Angaben der Tabelle beziehen sich nur auf Fluren in gutem Dünger; ausserdem ¼ weniger Ertrag anzunehmen ist.

3.) Die Kartoffel ist im Jahre 1838 als sehr gut gerathen zu betrachten; dagegen ist das Korn sehr mit Mutterkorn und Wicken gemengt gewesen und hat ohne Beimischung von böhmischem Korn nicht verbacken werden können.

4.) Wintergetreidearten gerathen in und um Hundshübel, Wolfsgrün und Muldenhammer selten und werden daher nur ausnahmsweise erbauet. An Getreide ist in den Fluren von Wildenthal überhaupt im Jahre 1838 nur Hafer ausgesäet worden, aber nicht hinlänglich zur Reife gelanget.

Zu XXVII.

1.) Durch den Engerlingfras war die Getreide- und Kartoffel-Erndte nach Quantität und Qualität sehr gering.

2.) Der Anfang der Erndte beim Wintergetreide ist in den meisten Orten des Amtsbezirks Sachsenburg in die Mitte des August gefallen.

Zu XXVIII.

1.) Der Anfang der Erndte ist rücksichtlich des Wintergetreides in der Mitte des Monats August, der des Sommergetreides aber zu Anfang September eingetreten.

2.) Als Handelspflanze kommt blos der Lein vor, der aber nur in Herrmannsdorf, so wie in den Schlettauer und Crottendorfer Ortschaften erbauet wird. Der daraus gewonnene Flachs wird nach Böhmen verkauft. Nur in dem Grünhayner Dorfe Kühnheide, so wie in der Stadt Zwönitz wird sowohl der dort erbaute, so wie der aus der niedern und bessern Stollberger Pflege noch ausserdem erkaufte Flachs gesponnen, weil daselbst das Spitzenklöppeln nicht als allgemeiner Erwerbszweig, wie in den übrigen Grünhayner Amtsortschaften zu betrachten ist.

Zu XXIX.

1.) Die in der Lautersteiner Gegend sehr unbedeutende Wintergetreide-Erndte hat in den letzten Tagen des Monat August begonnen.

2.) Wildwachsende Pflanzen, welche in gedachter Gegend mit Vortheil gesammelt werden, sind:
Arnica montana (Fallkraut), Achillea millefolium (Schafgarbe), Sambucus niger (Hollunder), Tanacetum vulgare (Reinfarren), Tilia europäa (Lindenblüthe), Verbascum tapsus (Königskerzen), Prunus spinosa (Schlehenblüthe), Veronica beccabunga (Bachlunge), Chelidonium major (Schellkraut), Tussilago fanfara (Huflattig), Gleeoma hederacea (Gundelrebe), Hypericum perforatum (Johanniskraut), Antirrhinum linaria (Frauenflachs), Origanum vulgare (Dostenkraut), Frifolium febrinum (Bitterklee), Veronica officinalis (Ehrenpreiss), Viola tricolor (Stiefmütterchen), Lycopodium clabatum (Bärlapp), Valeriana minoris (Baldrian), Carum carvi (Kümmel), Leontodon taraxacon (Löwenzahn).

Ausserdem werden auch noch in Gärten gezogen:
Alcea rosea (Stockrosen), Arthemisia abrotonum (Eberraute), Arthemisia absinthium (Wehrmuth), Aconitum napellus, camarum (Sturmhuth) Hyosciamus niger (Bilsenkraut), Melissa citrata (Citronmelisse), Mentha crispa (Krausemünze) Mentha piperita (Pfeffermünze), Rosa gallica (Franzrose), Rosa centifolia (Centifolie), Salvia officinalis (Salbey), Sinapis alba (Senf).

Digitized by Google

Zu XXX.

1.) Die in der Gegend von Plauen und Pausa zu Anfang des Monat Mai 1838 stattgefundenen starken Fröste, haben besonders auf die Körnersaaten sehr nachtheilig eingewirkt und hauptsächlich an manchen Orten, einen geringen Ertrag herbeigeführt.

2.) Die in der betreffenden Tabelle bei den Halmfrüchten jeder Rubrik angegebenen Scheffel, sind der Ausdrusch von einem Schocke des Erbaues.

Zu XXXI.

1.) Im Gerichtsbezirk Oberwiesenthal ist in Folge der im Sommer 1838 und gegen die Erndtezeit hin stattgefundenen nassen und kalten Witterung das Getreide nicht nur sehr gering ausgefallen, sondern auch mehrentheils nicht zur Reife gelangt, und nur wenig davon zu gebrauchen gewesen. Im Allgemeinen werden ausser den gewöhnlichen Halmfrüchten, Flachs in den Dörfern Neudorf, Cranzahl, Schma, im Zschopauthale, Crottendorf und Waltersdorf erbauet.

2.) Die Kartoffelerndte ist nach Quantität und Qualität nur mittelmässig. Man kann annehmen, dass im Gerichtsbezirk Oberwiesenthal der Kartoffelbau die Entscheidung giebt, ob der Landmann mit den Seinigen sich hinreichend ernähren kann oder nicht.

3.) Im Amtsbezirk Schwarzenberg mit Crottendorf ist, mit Ausnahme der höher und kälter gelegenen Ortschaften, wo die nasse und kalte Witterung gleichfalls auf das Gedeihen und die Reife der Früchte sehr nachtheilig eingewirkt hat, die Erndte mehr oder weniger als mittelmässig, zum Theil als gut anzunehmen gewesen, und kann das letztere namentlich vom Hafer und insbesondere von den Kartoffeln gelten, die fast durchgehends gute und reichhaltige Frucht gegeben haben.

4.) Weitzen und Gerste wird nur wenig erbauet.

5.) In einigen Amtsortschaften, namentlich in Bockau, Lauter, Sosa, werden von Officinalpflanzen Angelika-Wurzel, Baldrian, Mönchs-, Rhabarber-, Alant-, Pfeffermünz-, Ehrenbreitkraut etc. erzeugt und in Handel gebracht; am vorzüglichsten, wenn schon nicht vorherrschend, ist aber der Bau der Angelikawurzel im Amtsdorfe Bockau, auf dessen Fluren im Jahre 1838 circa 300 Centner Angelikawurzel erbauet und die sämmtlich auf dem Handelswege zu 7 bis 10 Thlr. der Centner ausgeführt worden sind. Der Abgang von dieser Wurzel wird in besagtem Orte zu Rindvieh- und Pferdepulver präpariret, das Kraut dagegen theils grün verfüttert, theils getrocknet und gleichfalls zu Viehpulver gestossen.

Zu XXXII.

1.) Winterweitzen wird in dem oberen Theile des Amtsbezirks Stollberg nicht gebauet; Winterkorn und Gerste, wegen des rauhen Klima sehr wenig; dagegen Gerste- und Hafergemenge kommt ziemlich gut fort.

2.) Auch in dem niedern Theile des Amtsbezirks Stollberg wird wenig Winterkorn gebauet. Uebrigens ist der Ausfall in den Dörfern Seifersdorf und einem Theiles von Pfaffenhain nicht so gut wie in den übrigen Ortschaften.

3.) Die Lage des Bezirks des Ritterguts Oelsnitz ist sehr verschieden; Abtei-Lungwitz und ein Theil von Lugau und Oelsnitz erndtet das Doppelte von den übrigen hieher gehörigen Orten; doch ist die Angabe in der hierauf bezüglichen Tabelle als Durchschnitt anzunehmen.

Zu XXXIII.

Wegen der im Frühjahre stattgefundenen starken Fröste und sodann im Sommer eingetretenen grossen Dürre, ist die Erndte im Amtsbezirke Voigtsberg nicht befriedigend ausgefallen und unter mittelmässig zu nennen. Der Kartoffelbau ist etwas mehr als mittelmässig ausgefallen.

Zu XXXIV.

1.) Der Anfang der Erndte beim Wintergetreide im Amte Wiesenburg, ist in den letzten Tagen des Monats Juli in den näher nach Zwickau gelegenen Ortschaften und in den ersten Tagen des August in den höher gelegenen Ortschaften gewesen.

2.) Von Handels- und Medicinalkräutern bauet man etwas Raps und Rübsen, mehr noch Flachs und in dem Bergflecken Zschorlau bei Schneeberg nicht ganz unbedeutend Angelika.

Digitized by Google

Zu XXXV.

1.) Im Allgemeinen ist die Erndte des Jahres 1838 im Amtsbezirke Wolkenstein gegen die des Niederlandes als eine Vorzügliche anzusehen, was wohl eine Folge des Frostes den 10ten und 11ten Mai gewesen seyn dürfte, denen bedeutende Landstriche unterlagen, während die Saaten der gebirgischen Fluren, ihrer höheren Lage wegen, im Wachsthume noch nicht so weit vorgeschritten waren, dass ihnen jener Frost hätte bedeutend schaden können.

2.) Der Flachsertrag war mehr mittelmässig als gut, doch stellen sich die Preise im Verhältniss zur Güte des Flachses immer nur gering dar.

3.) Der erste Schnitt des Wintergetreides begann, abgerechnet kleiner Abweichungen, mit den letzten Tagen des August.

Zu XXXVI.

1.) Sommerkorn und Sommerweitzen werden in der Zwickauer Gegend nur in geringem Maase erbauet.

2.) In mehreren Ortschaften des Amtsbezirks Zwickau werden Kartoffelkeime gelegt.

3.) Im Durchschnitt hat die Winterfrucht nur eine mittelmäsige Erndte gewähret; ja mehrere Gutsbesitzer haben blos ¼ bis 1 Scheffel per Schock ausgedroschen. Die Gerste war meist missrathen, der Hafer mittelmäsig, dagegen der Kartoffelbau stellenweise sehr ergiebig, jedoch hat in feuchten, ebenen Feldern die Nässe im Frühjahre viel geschadet.

Zu XXXVII.

1.) Das Wintergetreide giebt in der Pflege von Kunewalde, Beyerdorf und Lauba, wenn es nicht zeitig eingesäet werden kann, einen geringeren Ertrag als den in der Tabelle angegebenen. Gerste missräth in dem kalten, theils kiesigen, theils sandigen Boden, öfters ganz. Hafer gewährt an Stroh einen nur mittelmäsigen Ertrag, kann aber öfters wegen der in den nahen Bergen gemeiniglich lange noch anhaltenden Winternässe spät eingesäet, daher wenig und flache Körner erworben werden.

2.) Der Anfang der Erndte des Wintergetreides ist zwischen die letzte Woche des Monats Juli und die erste des August und die des Sommergetreides in die Mitte des letztgedachten Monats gefallen.

3.) Von Handelspflanzen werden in der Nähe der Stadt Bautzen Winter-Rübsen und in dem Fall, dass dieser nicht geräth, Sommer-Rübsen, ingleichen Weberkarden erbauet. Erstere beiden Fruchtarten werden im Monat Juli, die Weberkarden aber im Monat August geerndtet. Der Ertrag ist im Ganzen genommen nicht besonders bedeutend. Officinalpflanzen werden in gedachter Gegend nicht erbauet. — In der Umgegend von Bautzen wird aber Raps ziemlich stark erbauet. Hopfen wird an einigen Orten, jedoch nicht zum Bedarf ausreichend, erbauet. Der Leinbau kommt ziemlich allgemein vor.

Zu XXXVIII.

1.) Starke Regengüsse, besonders am 27. April haben auf den Fluren der Pflege von Bernstadt bedeutenden Schaden angerichtet. Die Felder waren zerrissen, der Boden fortgeschwemmt, Kartoffeln ausgewaschen worden. Vorzüglich litten Saaten und Kartoffeln an Abhängen. In der Folge faulten auch viele Kartoffeln in den nassen Stellen aus. Der Klee stand im Ganzen gut. Durch die anhaltende Nässe und geringe Wärme wucherte der Windhalm, hier Schmelen genannt und das Getreide blieb dadurch zurück. Eine Garbe auf nassen Feldern enthielt in der Regel ⅗ Schmelen, auf trockenen oft ½ derselben.

2.) Die Erndte begann mit dem 30. Juli, mit dem 6. August fing sie stärker an, doch immer mit aufmerksamer Benutzung einzelner schöner Tage, und dennoch fehlte den Früchten der rechte Kern, wegen mangelhafter Reife, oder sie wuchsen wohl auch aus. Erst gegen den 15. September konnte die Erndte als beendiget angesehen werden. Das Gewicht des Korns ist geringer als in guten Jahren, indem 1 Scheffel gegen 130 bis 140 Pfund wiegt, wogegen er in andern Jahren 160 bis 170 Pfund schwer ist.

3.) Kraut war an manchen Stellen gut, an andern gar nicht gerathen: der Flachs zum grösten Theile mittelmäsig.

Digitized by Google

Zu XL.

1.) Der Anfang der Kornerndte fiel im Jahre 1838 in der Umgegend von Löbau, mit Anfang des Monats August, weiter südlich nach Herrnhut zu jedoch schon 8 bis 14 Tage später.
2.) Raps und Rübsen werden nur versuchsweise kultiviret.

Zu XLI.

1.) Der Anfang der Erndte des Wintergetreides trat zu Ende des Juli ein.
2.) Ausser Flachs, der sich aber besonders in Ohorn in Aufnahme befindet, werden keine Handelspflanzen in der Gegend von Pulsnitz erbauet.

Zu XLII.

1.) Auf einen halben Acker gleich 150□ Ruthen werden gesäet: 1½ Scheffel Korn, 1½ Scheffel Hafer, 1½ Scheffel Gerste, ½ Scheffel Weitzen, ½ Scheffel Sommerkorn, 6 bis 8 Scheffel Kartoffeln, resp. geschnitten.
2.) In den begünstigteren Gegenden wird Raps und Rübsen, allgemein viel Leinsaamen, aber Officinalkräuter nicht erbauet.

Digitized by Google

Ueber

der auf den verschiedenen Marktplätzen des Königreichs

Ortsname des Wollmarktes.	eingebrachte Wollen								ausländische	
	ausländische		inländische von Ritterguts- Schäfereien		inländische von Bauer- Schäfereien		überhaupt			
	Ctr	℔	Ctr	℔	Ctr	℔	Ctr	℔	Ctr	℔
Dresden	366	48	3592	4½		*)	3958	52½	—	—
Leipzig	956	6	3615	99	1831	71	6403	66	—	—
Bautzen . Frühjahrsmarkt	658	32	512	86	142	28	1313	36	—	—
Bautzen . Herbstmarkt	344	2	145	9	112	55	601	66	—	—
Döbeln	—	—	50	44	201	9	251	53		

*) Hierüber fehlen die Angaben.

Bemer

Aus der obigen Uebersicht ergiebt sich, dass im Jahre 1838

1) den Wollmarkt der Stadt Dresden betreffend,
   a) die Quantität der zum Verkauf eingebrachten Wollen ohngefähr $\frac{3}{5}$ ($\frac{43}{100}$) der Quantität der nach Leipzig gebrachten, hingegen mehr als das Doppelte der in Bautzen an beiden Märkten vorhandenen Wollen beträgt;
   b) die Quantität der verkauften Wollen $\frac{9}{10}$ der eingebrachten ausmacht;
   c) der höchste Preis in allen Wollsorten gegen die übrigen Wollmarktorte statt gefunden hat;
   d) wenn man obige Angaben mit denen der Jahre 1832 bis mit 1837 vergleicht, im Jahre 1838 mehr Wolle als 1832, 1833 und 1834, hingegen weniger als 1835, 1836 und 1837 eingebracht worden ist; verkauft wurde 1838 mehr als in den Jahren 1832, 1833, 1834 und 1837, ja selbst mehr als in den erstgenannten 3 Jahren zum Verkauf eingebracht war. Der Preis der hochfeinen (32 Thlr.) war dem in den Jahren 1833 und 1834 gleich und höher als in den übrigen der genannten 6 Jahre; die feine, mittle und geringe Wolle hatte gegen die früheren Jahre den höchsten Preis im Jahre 1838.
2) auf dem Wollmarkte in Leipzig:
   a) die meiste Wolle und zwar mehr als in allen übrigen Marktorten zusammengenommen, zum Verkauf vorhanden gewesen ist.
   b) die Quantität der verkauften Wolle ohngefähr $\frac{1}{2}$ der zum Verkauf vorhanden gewesenen oder auch beinahe so viel als in den übrigen Marktorten zum Verkauf eingebracht war, beträgt.
   c) der Verkaufpreis der Wollen um 1½, 2 bis 4 Thlr. höher gewesen ist, als im Jahre 1837, so dass er sich höher als der in Bautzen und Döbeln, jedoch niedriger als der in Dresden herausstellt;
   d) im Vergleich der Wollmärkte in den früheren Jahren 1832 bis mit 1837 die Quantität der zum Verkauf eingebrachten Wollen grösser als in den Jahren 1832, 1833, 1834 und 1837, jedoch geringer als in den Jahren 1835 und 1836 gewesen ist. Der Preis der hochfeinen Wolle war ohngefähr demselben in den Jahren 1833 und 1834 gleich; die feine, mittle und geringe Wolle stand ohngefähr in dem Preise wie 1833 und höher als in den Jahren 1832 und 1837, hingegen niedriger als in den Jahren 1834, 1835 und 1836;

Digitized by Google

s i c h t

Sachsen im Jahre 1838 stattgefundenen Wollpreise.

verkaufte Wollen										deponirte Wollen		unverkauft ausgeführte Wollen.		Preis der Wollen pro Stein			
inländische an								überhaupt									
ausländ.		inländische		ausländ.		inländische								hochfeine	feine	mittle	geringe
Wollhändler				Fabrikanten													
Ctr	℔	Ctr	℔	Ctr	℔	Ctr	℔	Ctr	℔	Ctr	℔	Ctr	℔	Thlr.	Thlr.	Thlr.	Thlr.
1600	—	1000	—	—	..	958	52½	3558	52½	400	**)			32	28 bis 30	20 bis 22	14 bis 16
—	—	3637	73	569	91	1801	78	6009	22	132	66	261	88	¼, 2-4 thlr. höher als 1837, also ohngefähr (27—31)	(20—23)	(14—18)	(11—14)
9	84	—	—	—	—	846	65	856	39	296	77	160	30	—	14 — 18	11 — 14	8 — 11
—	—	—	—	—	—	507	18	507	18	94	48	—	—	—	16 — 17	13 — 16	10 — 13
								140	88	—	*) —	110	75	—	16	13 — 15	—

**) incl. der unverkauft ausgeführten Wolle.

k u n g e n.

3) in Beziehung auf den Bautzner Wollmarkt:

a) auf den Frühjahrsmarkt zwar mehr als doppelt so viel Wolle als zum Herbstmarkt, jedoch kaum der 3te Theil der in Dresden und nicht viel mehr als der 5te Theil der in Leipzig vorhandenen Wolle gebracht worden ist;

b) im Verhältniss der Quantität der eingebrachten Wollen, während des Herbstmarktes mehr verkauft wurde (ohngefähr ⅔) als während des Frühjahrmarktes.

c) die Preise der feinen und mittlen Wollen an beiden Märkten sehr wenig von einander unterschieden sind, denn während die niedrigsten Preise am Frühjahrsmarkt niedriger als am Herbstmarkt standen, so ist es bei den höchsten Preisen entgegengesetzt gewesen; nur die geringe Wolle hat sich am Herbstmarkt in einem höhern Preise gehalten als am vorhergegangenen.

d) im Vergleich zu den Wollmärkten 1832 bis mit 1837 ausser dem Frühjahrsmarkt 1835 die am Frühjahrsmarkt 1838 zum Verkauf gebrachte Quantität Wolle, mehr als in jedem andern der vorhergegangenen Jahre betragen hat. Bei den Herbstmärkten in genannten 7 Jahren übersteigt die im Jahre 1838 zum Verkauf gebrachte Quantität Wolle die der Jahre 1832 bis mit 1834, erreicht aber noch nicht die der Jahre 1835 bis mit 1837. Die Preise der Wollen waren am Frühjahrsmarkt 1838 durchgängig niedriger als sie es an den Frühjahrsmärkten der früheren Jahre waren; nur die Preise am letzten Herbstmarkt waren etwas höher als sie bei denselben Märkten 1832 und 1837 statt fanden.

4) in Betreff des Wollmarktes in Döbeln,

a) eine geringe Quantität Wolle, ohngefähr der 26ste Theil der in Leipzig zum Verkauf ausgebotenen, vorhanden gewesen war, wovon

b) wenig mehr als die Hälfte, ohngefähr ⅝ verkauft worden ist;

c) der Preis der feinen Wolle niedriger als derselbe in Bautzen war; nur der der mittlen Wolle stand zwischen den an beiden Märkten in Bautzen stattgefundenen Preisen;

d) im Vergleich mit dem Wollmarkt 1837 der Preis der mittlen Wolle 1838 höher als 1837 stand und nur der der feinen Wolle in beiden Jahren gleich geblieben ist.

Digitized by Google

Ueber

der Resultate der in nachbemerkten Orten

Ortsname des Wollmarktes.		eingebrachte Wollen			hierzu deponirt gewesene		Summa			davon verkauft	
		nach ausländischem Gewicht.		nach sächs. Gewicht.	nach ausländ. Gewicht.	nach sächs. Gewicht.	nach ausländischem Gewicht.		nach sächs. Gewicht.	nach ausländ. Gewicht.	nach sächs. Gewicht.
		Ctr.	℔	Ctr.	Ctr.	Ctr.	Ctr.	℔	Ctr.	Ctr.	Ctr.
Berlin		42000	—	$41996\frac{33}{100}$	8000	$7999\frac{67}{100}$	50000	—	$49995\frac{100}{100}$	45000	$44995\frac{33}{100}$
Breslau		48500	—	$48495\frac{33}{100}$	4500	$4499\frac{33}{100}$	53000	—	$52995\frac{100}{100}$	last das ganze Quantum.	
		davon									
		34000	—	$33996\frac{67}{100}$							
		aus Schlesien									
		6000	—	$5999\frac{40}{100}$							
		aus Posen									
		6500	—	$6499\frac{33}{100}$							
		aus Polen									
		2000	—	$1999\frac{67}{100}$							
		aus Oesterreich u. Gallizien									
Brieg		187	—	$186\frac{93}{100}$	—	—	187	—	$186\frac{93}{100}$	**)	
Frankfurt a. d. O.		9500	—	$9430\frac{13}{100}$	*)		9500	—	$9430\frac{13}{100}$	8000	$8499\frac{13}{100}$
Koblenz		473	30	$473\frac{33}{100}$	*)		473	30	$473\frac{33}{100}$	$448\frac{54}{100}$	$448\frac{47}{100}$
Königsberg		7379	81	$7379\frac{81}{100}$	*)		7379	81	$7379\frac{81}{100}$	*)	
Kottbus		331	$99\frac{75}{100}$	$331\frac{99}{100}$	*)		331	$99\frac{75}{100}$	$331\frac{99}{100}$	grösstentheils	
Landsberg a. d. W.		11838	—	$11836\frac{53}{100}$	*)		11838	—	$11836\frac{53}{100}$	*)	
Magdeburg		7339	—	$7338\frac{53}{100}$	*)		7339	—	$7338\frac{53}{100}$	*)	
Naumburg		377	—	$376\frac{87}{100}$	*)		377	—	$376\frac{87}{100}$	*)	
Paderborn		2405	—	$2404\frac{73}{100}$	*)		2405	—	$2404\frac{73}{100}$	*)	
Posen		10000	—	9999	*)		10000	—	9999	grösstentheils	
Schweidnitz		4040	63	$4040\frac{33}{100}$	*)		4040	63	$4040\frac{33}{100}$	*)	
Sprembeg		800	—	$799\frac{93}{100}$	*)		800	—	$799\frac{93}{100}$	420	$419\frac{87}{100}$
Stettin		10076	40	$10074\frac{93}{100}$	*)		10076	40	$10074\frac{93}{100}$	*)	
Stralsund		2600	—	$2599\frac{73}{100}$	*)		2600	—	$2599\frac{73}{100}$	1800	$1799\frac{93}{100}$
Cassel, im Churfürstenthum Hessen		2800	$47\frac{1}{2}$	$2749\frac{31}{100}$	*)		2800	$47\frac{1}{2}$	$2749\frac{31}{100}$	$2662\frac{99}{100}$	$2614\frac{38}{100}$
Dessau, im Herzogthum Anhalt-Dessau	1837	2263	11	$2263\frac{66}{100}$	*)		2263	11	$2263\frac{66}{100}$	$165\frac{40}{100}$	$165\frac{26}{100}$
	1838	1800	—	$1799\frac{93}{100}$			1800	—	$1799\frac{93}{100}$	grösstentheils	
Rudolstadt, im Fürstenth. Schwarzburg Rudolstadt	1837	110	—	***)	*)		110	—	***)	39	***)
	1838	102	44				102	44		$91\frac{66}{100}$	
Weimar, im Grossherzogthum gl. Namens		6500	—	$6499\frac{35}{100}$	*)		6500	—	$6499\frac{35}{100}$	grösstentheils	
Würzburg, im Königreich Baiern		1167	—	$1270\frac{71}{100}$	*)		1167	—	$1270\frac{71}{100}$	1150	$1252\frac{38}{100}$

†) Vergl. Allgem. preuss. Staatszeitung 1838, Nr. 224, S. 929 und die daselbst angeführten Nummern.

*) Hierüber fehlen die Angaben.

**) Meistens an Handelsleute, welche damit den Breslauer Wollmarkt besuchten.

***) Wegen nicht ausreichender Angabe des Gewichtsverhältnisses hat die Reduction nicht bewirkt werden können.

Digitized by Google

s i c h t

der Nachbarländer stattgefundenen Wollmärkte.

deponirt nach ausländ. Gewicht. Ctr.	deponirt nach sächs. Gewicht. Ctr.	Preise der Wollen pro Stein (nach sächs. Gewicht und in preuss. Courant, den Thlr. zu 24 Gr. gerechnet.)
5000	4999 $\frac{44}{100}$	ff. 20—23 u. 25 Thlr. f. 18—21 $\frac{40}{100}$ Thlr. mf. 15—18 Thlr. m. 11—15 Thlr. ord. 7 $\frac{88}{100}$—10 Thlr.
	*).	Elektoral-Wolle 24—28 Thlr. ff. 21—23 Thlr. f. 18—20 Thlr. mf. 15—17 Thlr. m. 13—14 Thlr. Zweischürige Wolle f. 14—15 Thlr. m. 12—13 Thlr. ord. 10—13 Thlr. Pellwolle ff. 15—16 Thlr. f. 13—14 Thlr. Weisse Zackelwolle 4 $\frac{10}{100}$—4 $\frac{70}{100}$ Thlr. schwarze 3 $\frac{80}{100}$—3 $\frac{70}{100}$ Thlr.
	*)	f. 11—11 $\frac{40}{100}$ Thlr. m. 10 $\frac{20}{100}$—10 $\frac{60}{100}$ Thlr. ord. 9 $\frac{50}{100}$—9 $\frac{90}{100}$ Thlr.
	*)	Etwas niedriger als zu Berlin.
	*)	f. 12 $\frac{40}{100}$ Thlr. m. 10 $\frac{20}{100}$—11 Thlr. ord. 8 $\frac{40}{100}$ Thlr.
	*)	*)
	*)	13—17 Thlr.
	*)	7—19 Thlr. darunter mf. 15—16 Thlr. m. 12—14 Thlr.
	*)	8—22 Thlr.
	*)	13—15 Thlr.
	*)	ff. 16—18 Thlr. f. 13—16 Thlr. m. 10—13 Thlr. f. Landwolle 7 $\frac{80}{100}$—10 Thlr. ord. 6—7 $\frac{80}{100}$ Thlr.
	*)	Elektoral-Wolle —22 Thlr. f. 16—17 $\frac{80}{100}$ Thlr. m. 12—14 $\frac{40}{100}$ Thlr.
	*)	f. 16—19 $\frac{60}{100}$ Thlr. m. 13—15 Thlr. ord. 10—12 Thlr.
	*)	9 $\frac{60}{100}$—13 $\frac{40}{100}$ Thlr.
	*)	f. 19—22 Thlr. mf. 16—18 Thlr. m. 12—15 Thlr. ord. 8—11 Thlr.
	*)	f. 14 Thlr. m. 12—13 Thlr. ord. 9—10 Thlr.
137 $\frac{42}{100}$	134 $\frac{91}{100}$	ff. 18 $\frac{80}{100}$—21 Thlr. f. 16 $\frac{80}{100}$—18 $\frac{80}{100}$ Thlr. m. 10 $\frac{40}{100}$—16 $\frac{80}{100}$ Thlr. ord. 7 $\frac{55}{100}$—10 $\frac{50}{100}$ Thlr.
	*)	10—14 $\frac{50}{100}$ Thlr. 10 $\frac{50}{100}$—15 Thlr.
	*)	*) 9 $\frac{55}{100}$—10 $\frac{65}{100}$ Thlr.
40	40	11 $\frac{65}{100}$—17 $\frac{65}{100}$ Thlr.
17	18 $\frac{21}{100}$	7—19 $\frac{65}{100}$ Thlr.

Erklärung einiger Abkürzungen: ff. bedeutet hochfein; f. fein: mf. mittelfein; m. mittel; ord. ordinär.

Bemerkung. Diejenigen Angaben, welche in runden Summen ausgedrückt sind, sind nur annähernde.

Digitized by Google

Vergleicht man die Angaben vorstehender Wollmärkte mit denen im Königreiche Sachsen, so ergiebt sich, dass:

1) den Wollmarkt in Berlin betreffend,

   a) daselbst beinahe das vierfache der auf sämmtlichen Wollmärkten im Königreich Sachsen vorhanden gewesenen Wolle, zum Verkauf aufgestellt war und dass die Quantitäten der in Berlin und der in Sachsen verkauften Wolle fast in demselben Verhältnisse zu einander stehen, wie es bei der eingebrachten Wolle der Fall ist, jedoch ist in Berlin verhältnissmäsig etwas mehr als in Sachsen verkauft worden;

   b) der Preis der gleichgenannten Wollen in Berlin niedriger als in Dresden und Leipzig, auch theilweise gegen den in Bautzen gestanden hat;

2) den am 5. Juni in Breslau gehaltenen Wollmarkt anlangend,

   a) mehr als das achtfache der nach Leipzig, mehr als das dreizehnfache der nach Dresden, und mehr als das vierfache der in alle vier Marktorte des Königreichs Sachsen gebrachten Wolle, nach Breslau zum Verkauf gebracht und fast ganz verkauft worden ist;

   b) die hochfeine, die feine und die mittle Wolle, niedriger als in Leipzig und in Dresden, jedoch die feine etwas höher als in Bautzen und Döbeln, verkauft worden ist.

3) auf die Wollmärkte in Frankfurt a. d. O., in Königsberg, in Landsberg an der Warthe, Magdeburg, Posen und Stettin, mehr Wolle als nach Leipzig, in Schweidnitz mehr als nach Dresden, in Paderborn und Stralsund etwas mehr als nach Bautzen zum Frühjahrsmarkt zum Verkauf gekommen ist;

4) der Preis der Wolle durchgängig geringer war, als in Dresden und Leipzig, und dass nur in einigen preuss. Marktorten der Preis der feinen und der mittlen Wollen, den Preis derselben in Bautzen, wenig überstiegen hat;

5) auf dem Wollmarkte in Weimar die Quantität der eingebrachten Wollen etwas mehr betragen hat, als es in Leipzig der Fall war, und dass die Preise zwischen dem niedrigsten der mittlen Wolle in Bautzen und dem höchsten derselben in Leipzig gestanden haben;

6) der Wollmarkt an Dessau im Jahre 1838 eine kleinere Quantität Wolle (ungefähr $\frac{2}{3}$ soviel als Dresden) zum Verkauf darbot, als im Jahre 1837. Die Preise der Wollen standen ziemlich dem für die geringe Wolle in Leipzig gleich.

7) in Betreff des Wollmarktes in Cassel, daselbst wenig mehr als das Doppelte der Quantität Wolle, welche sich auf dem Frühjahrsmarkt in Bautzen befand, zum Verkauf gekommen ist, und dass auch hier fast durchgängig niedrigere Preise stattfanden, als im Königreich Sachsen;

8) auf dem Wollmarkt in Würzburg ziemlich anviel Wolle zum Verkauf vorhanden war, als auf dem Bautzner Frühjahrsmarkt, und dass der niedrigste Wollpreis in Würzburg weniger betrug, als der niedrigste in Bautzen für geringe Wolle und der höchste Wollpreis niedriger stand, als der niedrigste für Mittelwolle in Dresden.

Digitized by Google

Uebersichten

der

Branntweinbrennereien

und

des Brauurbars

im

Königreich Sachsen

in den Jahren 1837 und 1838.

Digitized by Google

a.) Branntwein

Haupt-Zoll- und Haupt-Steuer-Aemter.	Jahre.	Gesammtzahl aller vorhandenen Brennereien.		Davon sind im Betrieb gewesen.		Zahl der im Betrieb gewesenen Brennereien, welche nach Maaßgabe d. Branntweinber. nicht									
						mittelst einer Destillation									
						Spiritus zu 80° Tralles und mehr ziehen,				Branntwein v. 50—80° Tralles bereiten,				mit Maisch- oder Vorwärmer		ohne dieselben mit flachen Blasen.	
						mit Dampfapparat.		ohne Dampfapparat.		mit Dampfapparat.		ohne Dampfapparat.					
		in den Städt.	auf d. Lande	in den Städt.	auf d. Lande	in den Städt.	auf dem Lande	in den Städt.	auf d. Lande	in den Städt.	auf d. Lande	in den Städt.	auf d. Lande	in den Städt.	auf d. Lande	in den Städt.	auf d. Lande
1	2	3		4		5		6		7		8		9		10	
Zittau	1837	34	210	22	125	(15)	3			(10)	9			61			
	1838	34	210	17	109	—	4	—	—	2	5	—	2	12	43	1	14
Schandau	1837	14	150	6	75	(13)	3			(13)	10			14			
	1838	14	132	7	69	—	4	—	—	—	8	—	2	1	13	6	33
Pirna	1837	48	95	10	15	(10)	2			(10)	17			8			
	1838	50	51	10	16	—	—	—	—	4	9	1	4	1	1	4	1
Marienberg	1837	14	109	4	32	(16)	5			(16)	31			14			
	1838	16	95	3	28	—	—	—	—	1	14	—	—	2	10	—	—
Annaberg	1837	27	82	10	36	(19)	1			(19)	20			12			
	1838	14	56	6	26	—	—	—	—	3	15	1	3	1	4	—	—
Elbenstock	1837	30	50	4	7	(4)	2			(4)	2			1			
	1838	20	41	3	6	—	1	—	—	—	2	—	1	—	1	—	1
Bautzen	1837	78	274	47	164	(17)	12			(17)	6			21			
	1838	70	252	41	149	—	9	—	—	3	6	—	2	7	16	30	113
Dresden	1837	135	382	47	103	(24)	16			(24)	8			18			
	1838	135	383	44	96	4	15	—	1	2	1	—	—	7	11	31	68
Meissen	1837	89	498	52	231	(48)	1			(48)	32			70			
	1838	76	404	42	220	—	—	—	—	9	41	—	5	9	60	20	92
Freiberg	1837	45	310	27	120	(59)	57			(59)	35			54			
	1838	37	241	25	109	11	40	—	—	1	15	7	11	3	20	3	14
Chemnitz	1837	28	133	20	94	(78)	2			(78)	92			27			
	1838	25	121	17	86	1	—	—	—	12	60	2	—	2	19	—	5
Zwickau	1837	31	153	19	61	(33)	1			(33)	32			18			
	1838	24	128	15	60	—	—	—	—	8	26	1	1	—	12	—	—
Plauen	1837	52	235	7	39	(18)	—			(18)	40			17			
	1838	40	190	5	35	—	—	—	—	2	19	—	—	2	12	1	4
Grimma	1837	70	325	23	111	(28)	9			(28)	30			68			
	1838	51	219	21	94	—	3	—	—	4	25	3	7	10	39	2	18
Leipzig	1837	53	200	20	72	(39)	11			(39)	32			31			
	1838	53	200	14	67	—	10	—	—	5	26	—	—	6	20	2	9
Summa	1837	752	3188	318	1259	(422)	125			(422)	302			434			
	1838	659	2723	270	1170	16	86	—	1	56	272	15	38	63	281	100	372
Unterschied der Jahre 1837 | 1838 gegen die Jahre 1836 | 1837	mehr	—	—	—	—	—				—							
	wenig.	93	465	48	115	22				21							
	mehr	—	—	—		—				—							
	wenig.	255	770	244		4				165							
	mehr	—	—	—		18				—							
	wenig.	162	305	81		—				144							

Anmerkungen, bezüglich auf das Jahr 1837:

1) Die in den Spalten 5 und 7 in Parenthese stehenden Zahlen bezeichnen die Zahl der gangbar gewesenen Brennereien mit Dampfapparaten.

Digitized by Google

brennereien.

ihrer Einrichtung.				Zahl der Brennereien nach Maasgabe der Betriebszeit.													
in einer Destillation beenden				welche Branntwein und Maische bereiten und										welche Branntwein aus andern Substanzen bereiten und			
ohne dieselben mit tiefen Blasen,				in mehr als 6 Monaten im Jahre im Betrieb gewesen.				in nicht mehr als 6 Monaten im J. im Betrieb gewesen.				im Laufe des Jahres ganz geruht haben.		in Betrieb gewesen sind.		ganz geruht haben.	
mit eckigem oder gewundenem Kühlrohre.		mit geradem Kühlrohre (Stichrohre).		meist ununterbrochen innerhalb d. Betriebsmonate		meist mit Unterbrechung		überhaupt		darunter landwirthschaftl. Brennereien gegen d. Satz von $\frac{1}{2}$ gr. ($\frac{5}{12}$ gr.)							
in den Städten	auf dem Lande	in den Städten	auf dem Lande	in den Städten	auf dem Lande	in den Städten	auf dem Lande	in den Städten	auf dem Lande	in den Städten	auf dem Lande	in den Städten	auf dem Lande	in den Städten	auf dem Lande	in den Städten	auf dem Lande
1	1	2		3		4		5		6		7		8		9	
70						41		106		51		12	85				
—	14	2	27	—	—	4	23	13	86	2	50	17	101	—	—	—	—
54						15		66		56		8	75				
—	7	—	2	—	—	—	12	7	57	6	53	7	63	—	—	—	—
7						9		16		7		38	53				
—	1	—	—	—	—	4	1	6	15	3	8	40	35	—	—	—	—
6						9		27		18		14	77				
—	4	—	—	—	—	1	8	2	20	2	11	13	67	—	—	—	—
15						9		37		34		17	46				
1	4	—	—	—	—	—	3	6	23	5	19	8	30	—	—	—	—
6						1		10		10		26	52				
1	—	2	—	—	—	1	—	2	6	2	6	17	35	—	—	—	—
173						95		116		91		31	110				
—	1	1	2	—	—	15	44	26	105	19	72	29	103	—	—	—	—
108						66		84		45		88	279				
—	—	—	—	2	—	23	26	19	60	3	46	91	287	—	1	—	—
165						180		103		57		37	267				
2	6	2	16	—	—	30	103	10	110	3	61	34	182	2	19	—	2
34						41		106		79		18	190				
—	3	—	6	—	—	7	30	18	79	17	64	12	132	—	1	—	—
9						37		77		64		8	39				
—	1	—	1	—	—	3	21	14	65	12	54	8	35	—	—	—	—
26						20		60		45		12	92				
6	21	—	—	—	—	6	12	9	48	8	38	9	68	—	—	—	—
11						7		39		26		45	196				
—	—	—	—	—	—	1	4	4	31	2	25	35	154	—	2	—	1
38						50		54		56		47	214				
1	1	1	1	—	—	8	40	13	54	7	46	30	125	—	—	—	—
22						34		58		41		33	128				
1	2	—	6	—	—	8	21	6	46	5	35	39	133	—	1	—	—
747				614				989		680		434	1903				
12	65	8	55	2	—	111	348	135	814	96	588	389	1550	3	27	—	3

2) Unter den in Spalte 9 und 11 stehenden Zahlen sind die Summen aller gangbar gewesenen Brennereien, mit und ohne Maischwärmer begriffen, mithin auch diejenigen, welche in Spalte 6 und 8 gehören würden, aber wegen Mangel specieller Unterlagen nicht ausgefüllt werden konnten.

3) Die in den Spalten 13 bis mit 17 stehenden Zahlen enthalten auch diejenigen, welche in die Spalten 18 und 19 gehören würden, daher auch hier mit dem Jahre 1838 keine Vergleichung angestellt worden ist.

Digitized by Google

Fort

Haupt-Zoll- und Haupt-Steuer-Aemter.	Jahre.	Zahl der im Betrieb gewesenen Brennereien, welche nach Maasgabe des Materials hauptsächlich										Materialien-		
		Getreide verarbeiten.		Kartoffeln verarbeiten.		wegen Essig-bereitung, Bleiweis- od. Bleizucker-Fabrikation betrieben werden.		Weinhefen, Weintreester, Bierhefen od. Obst, auch, jedoch in geringerer Masse Getreide und Kartoffeln verarbeiten.		Zuckerwasser oder andere vorstehend nicht genannte Substanzen auf Branntwein		an Getreide gemälzten Getreide:		
		in den Städten	auf dem Lande	in den Städten	auf dem Lande	in den Städten	auf dem Lande	in den Städten	auf dem Lande	in den Städten	auf dem Lande	Waitzen.	Roggen.	Gerste.
												Scheffel	Scheffel	Scheffel
Zittau	1837	63		84				—						
	1838	15	27	2	82	—	—	—	—	—	—	15	891	981
Schandau	1837	2		79				—						
	1838	—	2	7	67	—	—	—	—	—	—	4	1081	569
Pirna	1837	3		20				—						
	1838	1	1	9	15	—	—	—	—	—	—	—	108	939
Marienberg	1837	2		34				—						
	1838	—	1	3	27	—	1	—	—	—	—	—	416	1341
Annaberg	1837	—		46				—						
	1838	—	1	6	25	—	—	—	—	—	—	—	—	953
Eibenstock	1837	1		10				—						
	1838	—	—	3	6	—	—	—	—	—	—	—	—	190
Bautzen	1837	121		90				—						
	1838	23	66	18	83	—	—	—	—	—	—	5	2464	3060
Dresden	1837	105		45				—						
	1838	35	47	9	46	—	—	—	3	—	—	33	266	8356
Meissen	1837	210		65				8						
	1838	31	141	9	72	—	—	1	7	1	—	—	629	2572
Freiberg	1837	41		105				1						
	1838	4	26	21	83	1	—	—	—	—	—	—	1439	3761
Chemnitz	1837	—		114				—						
	1838	—	1	17	85	—	—	—	—	—	—	—	68	5688
Zwickau	1837	—		80				—						
	1838	—	—	15	60	—	—	—	—	—	—	—	—	3336
Plauen	1837	—		46				—						
	1838	—	—	5	35	—	—	—	—	—	—	—	—	1740
Grimma	1837	64		70				—						
	1838	5	41	16	53	—	—	—	—	—	—	—	—	3034
Leipzig	1837	17		75				—						
	1838	7	6	7	61	—	—	—	—	—	—	—	—	9008
Summa	1837	631		963				9						
	1838	121	360	147	800	1	1	1	10	1	—	57	7362	45528
Unterschied der Jahre 1837 | 1838 gegen die Jahre 1836 | 1837	mehr	—		—				5						
	wenig	150		16				—						
	mehr	—		—				***)						
	wenig	192		55										
	mehr	—		—				3						
	wenig	42		42				—						

***) Es hat hier keine Vergleichung angestellt werden können.

Digitized by Google

s e t z u n g.

Verbrauch von den Maischbrennereien.							Destillir-Anstalten sind im Laufe des Jahres im Betrieb gewesen		Summe des versteuerten Maischraumes	Summe der Branntwein-Erzeugung, auf Eimer zu 50° Tralles reduzirt.
und Kartoffeln.										
ungemälztes Getreide:					an nicht mehligen Substanzen.					
Waitzen.	Roggen.	Gerste.	andere Getreidearten etc.	Kartoffeln.						
Scheffel.	Scheffel.	Scheffel.	Kartoffelmehl *) Hafer **)	Scheffel.	Eimer.	Kannen.	in den Städten.	auf dem Lande.	Kannen.	Eimer.
11690				25248	—	—	24		11,429200	10150
98	5388	235	16 Ctnr. *)	28112	—	—	1	11		
3045				20817	—	—	7		5,161340	5620
2	697	—	28 Schfl. **)	23132	—	—	6	2		
1973				10446	—	—	18		2,368740	2665
—	523	—	—	16020	—	—	8	1		
3641				20800	—	—	8		4,216280	4922
—	272	—	—	20614	—	—	4	12		
1975				16689	—	—	43		3,454080	3396
—	44	—	—	12570	—	—	26	10		
306				2425	—	—	5		506060	504
—	94	5	—	3024	—	—	18	5		
12251				37761	—	—	11		12,789500	12431
—	2780	—	—	46530	—	—	7	4		
22381				36067	37	—	29		19,078320	19532
744	10755	21	½ Schfl **)	53143	72	36	36	6		
20023½				30914	641	—	13		16,742420	12725
22	10432	—	—	42931	1091	20	10	1		
6012				57458	119	—	28		13,079260	18565
—	1032	430	44 Schfl. **)	64707	158	9	39	7		
9605				79009	—	—	181		14,752020	17273
—	196	—	—	75850	—	—	101	42		
5904				58548	—	—	74		10,639700	10393
—	333	—	—	55168	—	—	44	40		
2474				21063	244	—	71		4,046360	3800
—	312	—	72 Schfl. **)	30804	175	—	6	3		
6553				36344	—	—	60		9,644940	11588
—	3206	—	—	43398	—	—	45	16		
23171				72284	—	—	70		19,815480	26413
8086	5570	—	—	82682	64	—	56	12		
131004½				525073	1041	—	642		147,723700	159977
9832	41634	691	144½ Schfl. **) und 16 Ctnr. *)	598085	1560	65	407	172		
—				73612	519	65	—			
25736½ excl. der 16 Ctr. kartoffelmehl.				—	—	—	63			
—				120128	—	—	—			
33534½	„	„	„	—	417	7	89			
—				56516	—	—	—			
7798½				—	937	—	26			

In den zwei letzten für das Jahr 1838 offen gelassenen Spalten fehlen specielle Nachrichten.

Digitized by Google

b.) Brau

Haupt-Zoll- und Haupt-Steuer-Aemter.	Jahr.	Anzahl der Brauereien überhaupt.	Davon waren im Laufe des Jahres: im Gange: in den Städten.	im Gange: auf dem Lande.	im Gange: überhaupt.	unthätig: in den Städten.	unthätig: auf dem Lande.	unthätig: überhaupt.	Von den gangbar gewesenen haben gebraut: nur einfaches Bier.	nur Doppel- oder Lager-Bier.	einfaches und Doppel- etc. Bier.
Zittau,	1837	42	8	29	37	3	2	5	30	—	7
	1838	42	8	28	36	3	3	6	32	—	4
Schandau,	1837	37	5	30	35	—	2	2	32	—	3
	1838	37	5	30	35	—	2	2	31	—	4
Pirna,	1837	29	14	14	28	1	—	1	22	—	6
	1838	28	13	15	28	—	—	—	24	—	4
Marienberg,	1837	32	5	26	31	—	1	1	24	—	7
	1838	32	5	27	32	—	—	—	26	—	6
Annaberg,	1837	47	16	29	45	—	2	2	39	—	6
	1838	47	15	29	44	1	2	3	40	—	4
Eibenstock,	1837	29	6	23	29	—	—	—	22	—	7
	1838	29	6	22	28	—	1	1	23	—	5
Bautzen,	1837	89	9	68	77	—	12	12	65	—	12
	1838	89	9	68	77	1	11	12	66	—	11
Dresden,	1837	98	24	71	95	—	3	3	77	1	17
	1838	98	24	71	95	—	3	3	72	1	22
Meissen,	1837	113	10	80	90	3	20	23	82	—	8
	1838	112	10	82	92	1	19	20	80	—	12
Freiberg,	1837	72	18	49	67	—	5	5	55	—	12
	1838	72	18	48	66	—	6	6	55	—	11
Chemnitz,	1837	57	12	43	55	—	2	2	39	—	16
	1838	56	11	44	55	—	1	1	45	—	10
Zwickau,	1837	51	15	29	44	1	6	7	33	—	11
	1838	50	15	28	43	1	6	7	33	—	10
Plauen,	1837	89	15	61	76	—	13	13	69	—	7
	1838	89	15	59	74	—	15	15	61	—	13
Grimma,	1837	75	18	44	62	5	8	13	46	—	16
	1838	74	18	45	63	4	7	11	50	—	13
Leipzig,	1837	69	15	37	52	—	17	17	23	1	28
	1838	69	12	41	53	1	15	16	25	1	27
Summa	1837	929	190	633	823	13	93	106	658	2	163
	1838	924	184	637	821	12	91	103	663	2	156
Unterschied der Jahre 1838 gegen die Jahre 1837	mehr	—	—	4	—	—	—	—	5	—	—
	weniger	5	6	—	2	1	2	3	—	—	7
Unterschied der Jahre 1837 gegen die Jahre 1836	mehr	—	—	13 *)	—			5	**)		
	weniger	5	8 *)	—	10			—			
	mehr	—	—	1 *)	—			8			
	weniger	—	1 *)	—	8			—			

*) incl. der ungangbaren. **) Es konnte hier keine Vergleichung angestellt werden,

Digitized by Google

u r b a r.

Summe der Material-Verwendung:			Summe des gewonnenen Biers:			Verhältniss zwischen Schütt und Guss.	
						Im Durchschnitte sind aus Einem Centner Schrot gebrauet worden:	
in den Städten.	auf dem Lande.	überhaupt.	in den Städten.	auf dem Lande.	überhaupt.	in den Städten.	auf dem Lande.
Centner.	Centner.	Centner.	Eimer.	Eimer.	Eimer.	Eimer.	Eimer.
6404½	14524½	20985½	20010	70958	91868	3,23	4,88
5552	13897	19449	21316	66181	87497	3,83	4,76
4409	7339½	11808½	19605	34253	53858	4,38	4,66
4294	6587	10881	19212	33134	52346	4,47	5,03
9895	10626	20521	38056	43742	81798	3,84	4,11
9612	10778	20390	37825	45001	82826	3,93	4,17
3953	6447	10400	14625	26900	41525	3,69	4,17
3910	5974	9884	14648	25335	39983	3,74	4,25
7971½	5149½	13121	29672	20904	50576	3,72	4,05
7151	4375	11526	27741	18384	46125	3,87	4,20
5742½	5071½	10814½	20621	18972	39593	3,59	3,74
5196	4353	9549	21089	17460	38549	4,05	4,01
11392	11787	23179	47258	52604	99862	4,14	4,46
10825	11288	22113	40031	48175	88206	3,69	4,26
41697½	30558½	72256	159818½	142540½	302359	3,83	4,66
49675	28364	78039	187915	134584	322499	3,78	4,74
11902½	18595½	30498	44397	80416	124813	3,72	4,32
11756	17944	29700	50331	93749	144080	4,28	5,22
12218½	13013½	25231½	47118	58244	105362	3,85	4,47
10887	12254	23141	46207	55451	101658	4,24	4,52
14524½	18254½	32779	59466	76311	135777	4,09	4,18
13835	16227	30062	58308	71915	130223	4,21	4,43
20113	7934	28047	74318	34194	108512	3,69	4,30
16522	7563	24085	65175	33347	98522	3,94	4,40
16903	10543½	27446½	60711	46169	106880	3,59	4,37
14915	10035	24950	52606	44561	97167	3,52	4,44
15913½	12236½	28149½	60116	46984	107100	3,77	3,83
14236	11611	25847	54920	43302	98222	3,85	3,72
13793½	18376½	32169½	55475	66222	121697	4,02	3,60
12486	19437	31923	48152	67363	115515	3,85	3,46
196949	190457	387406	752166½	819413½	1,571580	3,81	4,30
190852	180687	371539	745476	797942	1,543418	3,90	4,41
—	—	—	—	—	—	0,9	0,11
6097	9770	15867	6690½	21471½	28162	—	—
					—		
					20337		
					9825		
					—		

wegen Verschiedenheit der Unterlagen.

Digitized by Google

Bemerkungen zu den Branntweinbrennereien.

1) Die grösste Anzahl der Brennereien befanden sich:

	1837	1838
a) was die Städte anbelangt	im Hpt.-St.-Amts-Bez. Dresden;	im Hpt.-St.-Amts-Bez. Dresden:
b) was das Land anbelangt	„ „ „ „ „ Meissen;	„ „ „ „ „ Meissen;

3) die grösste Anzahl des verbrauchten Materials:

a) Getreide	„ „ „ „ „ Leipzig;	„ „ „ „ „ Leipzig;
b) Kartoffeln	„ „ „ „ „ Chemnitz;	„ „ „ „ „ Leipzig;

3) Die geringste Anzahl von Brennereien:

a) was die Städte anbelangt	in d. Hpt.-Zoll-A.-Bez. Schandau und Marienberg;	in d. Hpt.-Zoll-Amts-Bez. Schandau und Annaberg;
b) was das Land anbelangt	im Hpt.-Zoll-A.-Bez. Eibenstock;	im Hpt.-Zoll-A.-Bez. Eibenstock;

4) Verhältniss der Zahl der Brennereien:

a) mit Dampfapparat bei 80° Tralles u. mehr	zu den überhaupt im Betrieb gewesenen Brennereien.	kann wegen Mangel der Specialität in den Unterlagen p. 1837 nicht angegeben werden.	wie 1 : 13,9;
b) „ „ „ „ 50 bis 80° Tralles			„ 1 : 4,4;
c) ohne Dampfapparat bei 80° Tralles u. mehr			„ 1 : 1440;
d) „ „ „ „ 50 bis 80° Tralles			„ 1 : 27,2;

5) Verhältniss der im Betrieb befindlichen Brennereien zu den ruhenden, im gesammten Lande	wie 1 : 1,5	wie 1 : 1,3.
6) Verhältniss der Anzahl der gangbar gewesenen Brennern zu der Anzahl d. Brennereirn im Allgemeinrn	wie 1 : 2,5	wie 1 : 2,3.
7) Die verbrauchte Anzahl von körnern nach Scheffeln verhält sich zu der der Kartoffeln	ohngefähr wie 1 : 4	wie 1 : 5,7.
8) Die Anzahl der Brennereien, welche länger als 6 Monate gebrennet haben, verhält sich zu der, welche 6 oder weniger Monate gebrennet haben	wie 1 : 1,6	wie 1 : 2,1.

Bemerkungen zu dem Brauurbar.

1) Die meisten Brauereirn befanden sich:

	1837 und 1838
A.) im Gange:	
a) was die Städte anbelangt	im Haupt-Steuer-Amts-Bezirk Dresden;
b) was das Land anbelangt	„ „ „ „ „ Meissen;
B.) unthätig:	
a) was die Städte anbelangt	„ „ „ „ „ Grimma;
b) was das Land anbelangt	„ „ „ „ „ Meissen;

2) Verhältniss der gebrauten Gattung des Bieres zu dem Biere überhaupt

	1837	1838
a) nur einfaches Bier	ohngefähr wie 1 : 1,3;	wie 1 : 1,2;
b) nur Doppel- oder Lagerbier	„ 1 : 412,5;	„ 1 : 410,5;
c) abwechselnd a. und b.	„ 1 : 5;	„ 1 : 5,3;

3) Verhältniss des verwandten Materials an Centner Schrot

	1837	zu	1838
a) in den Städten	3,81	:	3,90;
b) auf dem Lande	4,41	:	4,30;
c) überhaupt	4,05	:	4,15;

4) Verhältniss der gebrauten Biere:

	1837	zu	1838
a) in den Städten	752166,5	:	745476;
b) auf dem Lande	819413,5	:	797942;
c) überhaupt	1,571580	:	1,543418;

	1837	1838
5) Verhältniss der gebrauten Birre in Hinsicht auf die Bevölkerung nach Abzug der Kinder bis mit 14 Jahren	$1\frac{1}{3}$: 1;	$1\frac{6}{71}$: 1.

Digitized by Google

Uebersicht

des Gesammtbetrags des, im Jahre 1838 bei sämmtlichen Schlacht-Steuer-Einnahmen überhaupt angemeldeten und versteuerten Viehes.

(Fortsetzung der Zusammenstellung der Jahrgänge 1837, 1836 und 1835.)

Haupt-Zoll- und Haupt-Steuer-Aemter.		Ochsen.	Kühe, junge Stiere, Kalben.	Schweine.	Kälber.	Schöpse.	Lämmer, Ziegen,
Zittau		409	3574	16071	9377	8617	2837
Schandau		217	2211	6853	2740	1489	1881
Pirna		574	1486	6593	4062	2288	1168
Marienberg		399	1481	5589	4505	1553	938
Annaberg		553	1657	6607	4700	3247	804
Eibenstock		588	1139	4516	2834	1814	542
Bautzen		446	3999	16132	9214	9370	1508
Dresden		3850	7072	24793	34377	29204	1885
Meissen		384	3725	27735	6300	8937	2705
Freiberg		626	4190	21284	10326	7237	3173
Chemnitz		1508	4536	25299	15418	8545	2391
Zwickau		986	3194	23673	9407	6300	1516
Plauen		1025	1810	11631	5523	5906	2003
Grimma		427	3275	30093	9959	9740	4352
Leipzig		2200	6341	32319	29601	17814	2753
Summa		14192	49990	259188	157343	122061	30459
Unterschied gegen das Jahr 1837	mehr	145	—	7094	1649	1987	3793
	weniger	—	1460	—	—	—	—
Unterschied gegen das Jahr 1836	mehr	—	—	—	—	4805	—
	weniger	1368	7379	5325	14383	—	709
Unterschied gegen das Jahr 1835	mehr	—	—	—	—	10413	—
	weniger	1121	4878	14718	26144	—	1318

Digitized by Google

Ueber

des jährlichen Fleischverbrauchs in den sämmtlichen Haupt-Zoll

(Fortsetzung der Zusammen

Haupt-Zoll- und Haupt-Steuer-Aemter.	Zahl und Benennung der Schlachtstücke nach den Gattungen nebst Angabe des mittleren Gewichts.								Summa des gesammten Gewichts.	Zahl der Einwohner am 1. Dec. 1837.
	Ochsen, Stiere, Kühe und Kalben.		Schweine.		Kälber.		Schöpse, Ziegen und Lämmer.			
	Stück.	Pf.	Stück.	Pf.	Stück.	Pf.	Stück.	Pf.	Pf.	
Zittau, ...	4283	1284900	16071	2089230	9377	375080	11454	274896	4024106	131322
Schandau, ...	2428	813380	6853	959420	2740	95900	3370	107840	1976540	67025
Pirna, ...	2060	564440	6593	639300	4062	146232	3456	69120	1439092	44589
Marienberg, ...	1880	432400	5589	559900	4505	108120	2491	49820	1149240	64397
Annaberg, ...	2210	751400	6607	594630	4700	126900	4051	89122	1562052	76842
Eibenstock, ...	1727	680438	4516	596112	2634	85020	2356	58900	1420470	65303
Bautzen, ...	4445	1600200	16132	1613200	9214	276420	10678	239316	3729136	92845
Dresden, ...	10922	3822700	24793	2355335	34377	1375080	31089	746136	8299251	176537
Meissen, ...	4109	1540875	27735	2773500	6300	157500	11645	256190	4728065	116504
Freiberg, ...	4816	1444800	21284	1702720	10326	413040	10410	312300	3872860	140937
Chemnitz, ...	6044	2266500	25299	2529900	15418	539630	10936	306208	5642238	164535
Zwickau, ...	4180	1212200	23073	2367300	9407	282210	7816	195400	4057110	131605
Plauen, ...	2835	992250	11631	1221255	5523	198828	7908	221452	2633785	105269
Grimma, ...	3474	1302750	29629	2962900	9169	366760	13601	312823	4945233	130793
Leipzig, ...	8769	3288375	32783	3278300	29319	1469550	21058	631740	8667965	127687a)
Summa	64182	21997608	259188	26262002	157343	6016270	152520	3871263	58147143	
Unterschied gegen das Jahr 1837 mehr	—	—	2752	296940	—	—	—	—	—	
Unterschied gegen das Jahr 1837 weniger	3568	1241232	—	—	10827	569100	1494	74233	1587625	
Unterschied gegen das Jahr 1836 mehr	—	—	—	—	—	—	4106	99707	—	
Unterschied gegen das Jahr 1836 weniger	8747	2669401	5325	295887	14383	359046	—	—	3224627	
Unterschied gegen das Jahr 1835 mehr	—	—	—	—	—	—	6278	201877	—	
Unterschied gegen das Jahr 1835 weniger	5489	1820381	26229	1742842	28328	804971	—	—	4166317	

a) Demnach ohne Berücksichtigung der Messfremden. b) Diese Differenz ist daher entstanden, während es in diesem Jahre bei den betreffenden Bezirken verrechnet worden ist.

Digitized by Google

sicht

und Haupt-Steueramts-Bezirken des Königreichs Sachsen.

stellung der Jahrgänge 1837, 1836 und 1835.)

Hiernach wäre der Verbrauch auf einen Kopf:				Summa des jährl. Verbrauchs auf einen Kopf.	Nach der Grösse des Fleischverbrauchs findet folgende Reihenfolge statt.		Unterschied gegen das Jahr					
							1837		1836		1835	
Rind-fleisch.	Schweine-fleisch.	Kalb-fleisch.	Schöpsen-fleisch.		Haupt-Zoll- und Hpt-St.-Aemter.		mehr	weniger	mehr	weniger	mehr	weniger
℔.	℔.	℔.	℔.	℔.		℔.						
9_{100}^{78}	15_{100}^{91}	2_{100}^{93}	2_{100}^{10}	30_{100}^{84}	Leipzig	67_{100}^{88}	—	15_{100}^{13} b	—	3_{100}^{8}	—	2_{100}^{44}
12_{100}^{15}	14_{100}^{31}	1_{100}^{32}	1_{100}^{81}	29_{100}^{48}	Dresden	47_{100}^{1}	2_{100}^{43}	—	—	$-_{100}^{73}$	—	2_{100}^{98}
12_{100}^{66}	14_{100}^{78}	3_{100}^{38}	1_{100}^{93}	32_{100}^{37}	Meissen	40_{100}^{58}	3_{100}^{64}	—	1_{100}^{70}	—	$-_{100}^{29}$	—
6_{100}^{71}	8_{100}^{68}	1_{100}^{86}	$-_{100}^{77}$	17_{100}^{84}	Bautzen	40_{100}^{15}	1_{100}^{71}	—	—	1_{100}^{74}	$-_{100}^{46}$	—
9_{100}^{70}	7_{100}^{73}	1_{100}^{93}	1_{100}^{15}	20_{100}^{39}	Grimma	37_{100}^{80}	—	$-_{100}^{59}$	—	3_{100}^{20}	—	1_{100}^{8}
10_{100}^{42}	9_{100}^{13}	1_{100}^{31}	$-_{100}^{91}$	21_{100}^{76}	Chemnitz	34_{100}^{29}	—	1_{100}^{8}	—	6_{100}^{61}	—	3_{100}^{68}
17_{100}^{34}	17_{100}^{37}	2_{100}^{99}	2_{100}^{38}	40_{100}^{10}	Pirna	32_{100}^{37}	$-_{100}^{3}$	—	—	3_{100}^{14}	—	12_{100}^{47}
21_{100}^{03}	13_{100}^{24}	7_{100}^{39}	4_{100}^{33}	47_{100}^{1}	Zwickau	30_{100}^{03}	—	$-_{100}^{1}$	—	4_{100}^{99}	—	6_{100}^{83}
13_{100}^{22}	23_{100}^{00}	1_{100}^{33}	2_{100}^{20}	40_{100}^{10}	Zittau	30_{100}^{84}	$-_{100}^{94}$	—	—	$-_{100}^{73}$	—	2_{100}^{1}
10_{100}^{33}	12_{100}^{8}	2_{100}^{92}	2_{100}^{31}	27_{100}^{47}	Schandau	29_{100}^{49}	$-_{100}^{10}$	—	—	2_{100}^{37}	—	3_{100}^{79}
13_{100}^{77}	15_{100}^{58}	3_{100}^{99}	1_{100}^{99}	34_{100}^{33}	Freiberg	27_{100}^{47}	—	$-_{100}^{90}$	—	5_{100}^{15}	—	4_{100}^{83}
9_{100}^{21}	17_{100}^{99}	2_{100}^{13}	1_{100}^{69}	30_{100}^{02}	Plauen	25_{100}^{1}	$-_{100}^{51}$	—	—	3_{100}^{33}	—	6_{100}^{24}
9_{100}^{42}	11_{100}^{49}	1_{100}^{88}	2_{100}^{10}	25_{100}^{1}	Eibenstock	21_{100}^{76}	—	1_{100}^{78}	—	5_{100}^{99}	—	8_{100}^{79}
9_{100}^{80}	22_{100}^{93}	2_{100}^{80}	2_{100}^{39}	37_{100}^{00}	Annaberg	20_{100}^{33}	—	1_{100}^{73}	—	5_{100}^{95}	—	6_{100}^{97}
25_{100}^{73}	25_{100}^{67}	11_{100}^{31}	4_{100}^{94}	67_{100}^{88}	Marienberg	17_{100}^{84}	—	1_{100}^{69}	—	7_{100}^{39}	—	7_{100}^{98}
13_{100}^{43}	16_{100}^{1}	3_{100}^{67}	2_{100}^{89}	35_{100}^{53}								
—	$-_{100}^{39}$	—	—	—								
$-_{100}^{73}$	—	$-_{100}^{33}$	$-_{100}^{3}$	$-_{100}^{67}$								
—	—	—	—	—								
2_{100}^{13}	$-_{100}^{73}$	$-_{100}^{37}$	$-_{100}^{3}$	3_{100}^{10}								
—	—	—	$-_{100}^{1}$	—								
1_{100}^{62}	1_{100}^{67}	$-_{100}^{64}$	—	3_{100}^{51}								

weil in den früheren Jahren das aus andern Bezirken nach Leipzig gebrachte Fleisch beim Leipziger Bezirke,

Digitized by Google

Digitized by Google

Mittheilungen

des

statistischen Vereins

für

das Königreich Sachsen.

Fünfzehnte Lieferung.

Dresden,
gedruckt in der Buchdruckerei von C. Heinrich.
1842.

Digitized by Google

Digitized by Google

Inhalts-Verzeichniss.

A. Bezirk der Kreisdirection zu:

Dresden, Seite 2 bis 9. Leipzig, Seite 10 bis 19. Zwickau, Seite 20 bis 33.
Budissin, Seite 34 bis 37.

B. Aemter, Judicien und Gerichtsbezirke.

	Seite.
Altenberg,	2
Annaberg, siehe Wolkenstein	
Augustusburg,	20
Borna,	10
Budissin,	34
Camenz,	34
Chemnitz,	20
Colditz,	10
Dippoldswalde,	2
Dresden,	2
Eibenstock	20
Forderglauchau,	30
Frankenberg mit Sachsenburg,	22
Frauenstein,	4
Freiberg,	4
Glauchau, Directorialamt,	30
Grimma, Erbamt,	12
Grimma, Schulamt,	12
Grossenhain,	4
Grüllenburg,	4
Grünhain,	22
Hain, siehe Grossenhain.	
Hartenstein,	30
Hinterglauchau,	30
Hohnstein mit Lohmen,	6
Lausnitz, siehe Radeberg.	
Lauterstein,	22
Leipzig,	12
Leisnig,	12
Lichtenstein,	30
Löbau,	36
Lohmen, siehe Hohnstein.	
Meissen, Kreisamt und Stiftgericht,	6
Moritzburg,	6
Mügeln mit Sornzig,	14
Mutzschen,	14
Nossen	14
Oschatz,	14
Pausa, siehe Plauen.	
Pegau,	16
Penig,	18
Pirna,	8
Plauen mit Pausa,	22
Radeberg mit Lausnitz,	8
Remse,	32
Rochlitz,	16
Rochsburg,	18
Sachsenburg, siehe Frankenberg.	
Schwarzenberg,	24
Sornzig, siehe Mügeln.	
Stein,	32
Stollberg,	24
Stolpen,	36
Voigtsberg,	26
Waldenburg,	32
Wechselburg,	18
Wiesenburg,	26
Wiesenthal,	26
Wildenfels, Herrschaft,	32
Wolkenstein mit Mühlenamt Annaberg	28
Wurzen,	16
Zwickau,	28

C. Städte.

	Seite.
Adorf,	26
Altenberg,	2
Altgeissing,	2
Annaberg,	28
Aue,	24
Auerbach,	22
Bärenstein,	8
Berggieshübel,	8
Bernstadt,	34
Bischofswerda,	36
Borna,	10
Brand,	4
Brandis,	12
Buchholz,	22
Budissin,	34
Burgstädt,	18
Callenberg,	30
Camenz,	34
Chemnitz,	20
Colditz,	10
Crimmitzschau,	28
Dahlen,	14
Dippoldswalde,	2
Döbeln,	12
Dohna,	8
Dresden,	2
Ehrenfriedersdorf,	28
Eibenstock,	20
Elsterberg,	22
Elstra,	34
Elterlein,	22
Ernstthal,	30
Falkenstein,	22
Frankenberg,	22
Frauenstein,	4
Freiberg,	4
Frohburg,	10
Geithain,	16
Geringswalde,	16
Geyer,	28
Glashütte,	2
Glauchau,	30
Gottleube,	8
Grimma,	12
Groitzsch,	16
Grossenhain,	4
Grünhain,	22
Hartenstein,	30
Hartha,	16
Haynichen,	4
Hohenstein im Schönburg.	30
Hohnstein,	6
Jöhstadt,	28
Johanngeorgenstadt,	20
Kirchberg,	26
Königsbrück,	34
Königstein,	8
Kohren,	10
Lauenstein,	8
Lausigk,	10
Leipzig,	12
Leisnig,	12
Lengefeld,	28
Lengenfeld,	24
Lichtenstein,	30
Liebstadt,	8
Löbau,	36
Lössnitz,	32
Lommatzsch,	6
Lunzenau,	18
Marienberg,	28
Markneukirchen,	26
Markranstädt,	12
Meerane,	30
Meissen,	6
Mittweida,	22
Mügeln,	14
Mühltroff,	24
Mutzschen,	14
Mylau,	24
Naunhof,	12
Nerchau,	12
Netzschkau,	24
Neugeissing,	8
Neusalza,	36
Neustadt,	6
Neustädtel,	26
Nossen,	14
Oberwiesenthal,	26
Oederan,	20
Oelsnitz,	26
Oschatz,	14
Ostritz,	34
Pausa,	24
Pegau,	16
Penig,	18
Pirna,	8
Plauen,	24
Pulsnitz,	34
Rabenau,	2
Radeberg,	8
Radeburg,	6
Regis,	10
Reichenbach,	24
Rochlitz,	16
Rötha,	12
Rosswein,	14
Saida,	4
Schandau,	6
Scheibenberg,	24
Schellenberg,	20
Schlettau,	22
Schneeberg,	26
Schöneck,	26
Schwarzenberg,	24
Sebnitz,	6
Siebenlehn,	14
Stollberg,	24
Stolpen,	36
Strehla,	14
Taucha,	12
Tharandt,	4
Thum,	28
Trebsen,	12
Treuen,	24
Unterwiesenthal,	26
Waldenburg,	32
Waldheim,	16
Wehlen,	6
Weissenberg,	34
Werdau,	28
Wildenfels,	32
Wilsdruff,	2
Wolkenstein,	28
Wurzen,	16
Zittau,	34
Zöblitz,	22
Zschopau,	20
Zwenkau,	16
Zwickau,	28
Zwönitz,	22

Einige vergleichende Bemerkungen, Seite 40.

Digitized by Google

Digitized by Google

Bevölkerung

des

Königreichs Sachsen

am 1. December 1840.

Digitized by Google

I. Bezirk der Kreis-

bestehend aus Vier

begreifend die Aemter: Altenberg, Dippoldswalde, Dresden, Frauenstein, Freiberg,

434387 Einwohner, (p. 1832. 401395.

32 Städte, mit 11155 Häusern und 149577 Einwohnern, 984 Dörfer, nebst

Namen der Städte in den vermerkten Amtsbezirken.	Zahl der bewohnten Gebäude.	Summa der Bewohner.			Vom Tage der Geburt bis zum vollendeten 6ten Jahre.		Vom 6ten bis mit dem 14ten Jahre.		Vom 14ten bis mit dem 19ten Jahre.		Vom 19ten bis mit dem 21sten Jahre.		Vom 21sten bis mit dem 30sten Jahre.		Vom 30sten bis mit dem 40sten Jahre.		Vom 40sten bis mit dem 50sten Jahre.	
		männlich.	weiblich.	zusammen.	männl.	weibl.	m.	w.	m.	w.	m.	w.	m.	w.	m.	w.	m.	w.
Gerichtsbezirk Altenberg.																		
Altenberg	269	975	1104	2079	152	159	195	193	90	101	24	36	128	155	137	150	108	120
Altgeising	85	233	261	494	50	32	22	44	22	18	6	14	24	38	43	36	30	31
Sa. der Städtebewohner	354	1208	1365	2573	202	191	217	237	112	119	30	50	152	193	180	186	138	151
Sa. der Landbewohner	230	634	761	1395	122	130	107	134	52	80	12	22	58	86	97	103	72	91
Sa. im Gerichtsbezirk	584	1842	2126	3968	324	321	324	371	164	199	42	72	210	279	277	289	210	242
Amtsbezirk Dippoldswalde.																		
Dippoldswalde	295	1222	1228	2450	193	197	199	178	115	94	51	44	183	183	188	199	119	134
Glashütte	153	524	597	1121	90	94	105	97	36	49	8	14	49	75	78	95	66	77
Rabenau	103	362	328	690	69	56	59	59	51	26	13	14	51	54	53	46	28	29
Sa. der Städtebewohner	551	2108	2153	4261	352	347	363	334	202	169	72	72	283	312	319	340	213	240
Sa. der Landbewohner	1415	4912	5261	10173	760	796	845	826	569	628	183	240	667	757	665	707	455	505
Sa. im Amtsbezirk	1966	7020	7414	14434	1112	1143	1208	1160	771	797	255	312	950	1099	984	1047	668	745
Amtsbezirk Dresden.																		
Dresden	3184	33788	40334	74122	4336	4490	4781	4760	3539	4093	1366	2087	5718	7724	5113	6180	3873	4629
Wilsdruff	235	1035	1011	2046	151	149	177	187	132	104	55	40	150	157	143	141	104	108
Sa. der Städtebewohner	3419	34823	41345	76168	4487	4639	4958	4947	3671	4197	1421	2127	5868	7881	5256	6321	3977	4737
Sa. der Landbewohner	6918	24294	24834	49228	3606	3722	3944	4011	2786	2675	1059	1071	3583	3809	3418	3254	2511	2662
Sa. im Amtsbezirk	10337	59117	66279	125396	8093	8361	8902	8955	6457	6875	2480	3198	9451	11690	8674	9575	6488	7399

Digitized by Google

Direction zu Dresden,

Amtshauptmannschaften,

Grossenhain, Grüllenburg, Hohnstein mit Lohmen, Meissen, Pirna, Radeberg mit Laussnitz,

pro 1834. 411864. pro 1837. 420817 Einwohner.)

mehrern einzelnen Gütern und Gehöften mit 39723 Häusern und 284810 Einwohnern.

Vom 50sten bis mit dem 60sten Jahre		Vom 60sten bis mit dem 70sten Jahre		Vom 70sten bis mit dem 80sten Jahre		Vom 80sten bis mit dem 90sten Jahre		Über 90 Jahr		Taubstumme		Blinde		Pensionaire und Ziehkinder unter 6Jahr alt		Zahl der Haushaltungen	Zahl der Ehepaare	Zahl der getrennt lebenden Eheleute		Personen ledigen Standes überhaupt		darunter befanden sich verwittwete Mann / Frau		Religionsverschiedenheit: Christliche Confessionen evangel. luther.	reformirt.	katholisch.	griechisch
																						geschiedene Mann / Frau		männl.			
m.	w.	m.	w.	m.	w.	m.	w.	m.	w.	m.	w.	m.	w.	m.	w.			m.	w.	m.	w.			weibl.	w.	w.	w.
65	98	61	55	15	33	—	4	—	—	—	—	—	1	2	—	517	408	—	—	567	696	21	107	971	2	2	—
																						9	7	1102	—	2	—
19	23	12	17	5	8	—	—	—	—	—	—	—	—	—	—	140	113	—	—	120	148	7	28	229	—	4	—
																						1	2	258	—	3	—
84	121	73	72	20	41	—	4	—	—	—	—	—	1	2	—	657	521	—	—	687	844	28	135	1200	2	6	—
																						10	9	1360	—	5	—
54	54	41	42	18	18	1	1	—	—	—	1	—	—	4	1	342	265	7	6	362	490	19	57	631	—	3	—
																						5	2	755	—	6	—
138	175	114	114	38	59	1	5	—	—	—	1	—	1	6	1	999	786	7	6	1049	1334	47	192	1831	2	9	—
																						15	11	2115	—	11	—
94	111	62	64	17	22	1	2	—	—	1	—	1	1	3	4	597	425	13	12	784	701	27	116	1202	1	19	—
																						5	6	1224	—	4	—
61	56	22	27	9	12	—	1	—	—	—	—	1	—	2	4	319	208	5	8	311	381	24	56	513	1	10	—
																						7	7	596	—	1	—
23	24	13	12	2	7	—	1	—	—	—	—	—	—	—	—	160	122	—	1	240	205	9	24	361	—	1	—
																						—	1	328	—	—	—
178	191	97	103	28	41	1	4	—	—	1	—	2	1	5	8	1076	755	18	21	1335	1377	60	196	2076	2	30	—
																						12	14	2148	—	5	—
376	414	284	280	95	70	13	8	—	—	5	2	5	2	19	15	2263	1778	21	20	3113	3463	183	357	4908	—	4	—
																						14	22	5257	1	3	—
554	605	381	389	123	111	14	12	—	—	6	2	7	3	21	23	3339	2533	39	41	4448	4840	243	553	6984	2	34	—
																						26	36	7405	1	8	—
2969	3443	1599	2020	524	791	67	112	3	5	44	27	59	41	125	131	18884	11135	279	412	22374	28787	1193	4707	31045	276	2114	31
																						139	312	37302	308	2351	51
72	69	34	42	15	13	2	1	—	—	—	1	—	—	1	6	470	335	8	8	692	668	37	86	1030	—	5	—
																						3	8	1010	—	1	—
2941	3512	1633	2062	539	804	69	113	3	5	44	28	59	41	126	137	19354	11470	287	420	23066	29455	1230	4793	32075	276	2119	31
																						142	320	38312	308	2352	51
1776	1944	1097	1234	464	479	46	66	4	4	15	21	14	20	56	54	10975	8822	123	149	15340	15963	769	1975	23977	16	299	2
																						67	103	24811	13	110	—
4717	5456	2730	3296	1003	1253	115	179	7	9	59	49	73	61	182	191	30329	20292	410	569	38415	45418	1990	6768	56052	292	2418	33
																						209	423	63123	321	2462	51

Digitized by Google

Namen der Städte in den vermerkten Amtsbezirken.	Zahl der bewohnten Gebäude.	Summa der Bewohner.			Vom Tage der Geburt bis zum vollendeten 6ten Jahre.		Vom 6ten bis mit dem 14ten Jahre.		14ten bis 19ten Jahre.		19ten bis 21sten Jahre.		21sten bis 30sten Jahre.		30sten bis 40sten Jahre.		40sten bis 50sten Jahre.	
		männlich.	weiblich.	zusammen.	männl.	weibl.	m.	w.	m.	w.	m.	w.	m.	w.	m.	w.	m.	w.
Amtsbezirk Frauenstein.																		
Frauenstein	154	529	618	1147	74	82	95	95	42	59	14	28	68	71	76	104	73	72
Sa. per se.																		
Sa. der Landbewohner	1298	4945	5621	10566	780	837	852	876	496	555	181	248	579	786	672	744	530	659
Sa. im Amtsbezirk	1452	5474	6239	11713	854	919	947	971	538	614	195	276	647	857	748	848	603	731
Kreis-Amtsbezirk Freiberg.																		
Brand	194	1126	1167	2293	218	201	197	211	134	93	48	33	138	151	159	167	117	134
Freiberg	993	5481	6084	11565	637	660	826	824	671	543	268	291	817	988	787	895	634	697
Hainichen	505	2548	2620	5168	433	394	449	456	284	298	99	123	365	392	353	386	243	255
Saida	183	579	671	1250	99	103	85	111	47	48	21	18	74	103	84	97	64	60
Sa. der Städtebewohner	1875	9734	10542	20276	1387	1358	1557	1602	1136	982	436	465	1394	1634	1383	1545	1058	1146
Sa. der Landbewohner	7494	28182	30388	58570	4916	5012	5156	5202	2911	3021	1009	1116	3688	4258	3847	4052	2801	3176
Sa. im Amtsbezirk	9369	37916	40930	78846	6303	6370	6713	6804	4047	4003	1445	1581	5082	5892	5230	5597	3859	4322
Amtsbezirk Grossenhain.																		
Grossenhain	678	3155	3284	6439	557	523	541	517	328	313	102	109	426	440	429	520	336	337
Sa. per se.																		
Sa. der Landbewohner	3393	11764	12218	23982	1859	1828	2054	2108	1243	1314	439	486	1568	1746	1596	1592	1249	1260
Sa. im Amtsbezirk	4071	14919	15502	30421	2416	2351	2595	2625	1571	1627	541	595	1994	2186	2025	2112	1585	1597
Amtsbezirk Grüllenburg.																		
Tharand	167	814	793	1607	110	119	125	119	98	86	45	39	154	121	122	122	72	81
Sa. per se.																		
Sa. der Landbewohner	1046	3980	4251	8231	706	704	701	766	397	384	118	167	538	574	561	590	418	444
Sa. im Amtsbezirk	1213	4794	5044	9838	816	823	826	885	495	470	163	206	692	695	683	712	490	525

Digitized by Google

Vom 50sten bis mit dem 60sten Jahre		Vom 60sten bis mit dem 70sten Jahre		Vom 70sten bis mit dem 80sten Jahre		Vom 80sten bis mit dem 90sten Jahre		Über 90 Jahre		Taubstumme		Blinde		Pensionaire und Ziehkinder unter 6 Jahr alt		Zahl der Haushaltungen.	Zahl der Ehepaare.	Zahl der getrennt lebenden Eheleute.		Personen ledigen Standes überhaupt		darunter befinden sich verwittwete Männ. / Frau.		Religionsverschiedenheit. Christliche Confessionen. evangel. luther.		reformirt.	katholisch.	griechisch	Israeliten.
																		geschiedene				männl.		m.	m.	m.	m.
m.	w.	m.	w.	m.	w.	m.	w.	m.	w.	m.	w.	m.	w.	m.	w.			m.	w.	m.	w.	Männ.	Frau.	weibl.	w.	w	w.	w.
44	50	29	36	12	20	2	1	—	—	—	—	—	1	1	—	292	201	4	2	324	415	18	62	526	—	3	—	—
																						—	3	614	—	4	—	—
405	486	297	300	135	113	18	17	—	—	7	4	1	7	6	23	2537	1956	27	24	2962	3641	149	402	4935	—	10	—	—
																						10	16	5618	—	3	—	—
449	536	326	336	147	133	20	18	—	—	7	4	1	8	7	23	2529	2157	31	26	3286	4056	167	464	5461	—	13	—	—
																						10	19	6232	—	7	—	—
72	93	35	61	8	21	—	2	—	—	1	7	—	1	—	1	507	403	2	11	721	753	23	125	1123	1	2	—	—
																						4	3	1166	—	1	—	—
469	556	246	449	115	165	11	15	—	1	9	6	8	2	4	3	2796	1955	35	47	3491	4082	167	734	5424	4	52	—	—
																						21	46	6036	1	47	—	—
181	189	99	91	40	34	2	2	—	—	1	1	1	1	2	3	1181	942	7	16	1599	1662	76	188	2540	2	6	—	—
																						5	10	2617	—	3	—	—
53	70	35	47	13	13	4	1	—	—	1	—	—	—	—	4	310	228	2	8	349	435	21	57	575	—	4	—	—
																						1	2	670	—	1	—	—
775	906	415	648	176	233	17	20	—	1	12	14	9	4	6	11	4794	3528	46	82	6160	6932	287	1104	9662	7	64	1	—
																						31	61	10480	1	52	—	—
2006	2424	1314	1478	475	576	54	72	5	1	29	28	27	21	41	53	13207	10199	183	189	17800	20000	814	2176	28983	5	94	—	—
																						72	108	30351	3	34	—	—
2781	3332	1729	2126	651	809	71	92	5	2	41	42	36	25	47	64	18001	13727	229	271	23960	26932	1101	3580	37755	12	158	1	—
																						103	169	40840	4	86	—	—
233	269	137	166	55	82	11	8	—	—	1	3	1	2	8	2	1528	1110	27	33	2018	2141	85	318	3103	8	44	—	—
																						12	6	3262	2	20	—	—
888	964	598	636	238	255	32	28	—	1	10	6	6	9	41	42	5076	4283	51	46	7430	7889	356	918	11749	2	13	—	—
																						20	29	12211	1	6	—	—
1121	1233	735	802	293	337	43	36	—	1	11	9	7	11	52	44	6604	5393	78	70	9448	10030	441	1236	14852	10	57	—	—
																						32	35	15473	3	26	—	—
51	62	25	33	12	9	—	2	—	—	1	1	—	2	2	4	388	250	4	2	560	541	20	76	788	6	17	3	—
																						1	5	781	1	11	—	—
298	345	178	203	62	63	3	10	—	1	12	1	3	4	11	9	1942	1440	32	11	2508	2800	133	366	3961	—	18	1	—
																						9	27	4248	—	3	—	—
349	407	203	236	74	72	3	12	—	1	13	2	3	6	13	13	2330	1690	36	13	3068	3341	153	442	4749	6	35	4	—
																						10	32	5029	1	14	—	—

Digitized by Google

Namen der Städte in den vermerkten Amtsbezirken.	Zahl der bewohnten Gebäude.	Summa der Bewohner.			Vom Tage der Geburt bis zum vollendeten 6ten Jahre.		Vom 6ten bis mit dem 14ten Jahre.		Vom 14ten bis mit dem 19ten Jahre.		Vom 19ten bis mit dem 21sten Jahre.		Vom 21sten bis mit dem 30sten Jahre.		Vom 30sten bis mit dem 40sten Jahre.		Vom 40sten bis mit dem 50sten Jahre.	
		männlich.	weiblich.	zusammen.	männl.	weibl.	m.	w.	m.	w.	m.	w.	m.	w.	m.	w.	m.	w.
Amtsbezirk Hohnstein mit Lohmen.																		
Hohnstein	119	456	491	947	67	66	76	84	34	40	22	17	59	73	60	85	57	50
Neustadt	310	1047	1038	2085	133	173	143	131	110	96	43	41	162	157	165	153	115	110
Schandau	183	772	769	1541	102	88	133	128	66	80	36	21	110	113	125	124	87	102
Sebnitz	343	1681	1582	3263	218	201	249	186	180	174	74	65	250	234	265	246	151	177
Wehlen	103	468	444	912	86	76	87	73	48	25	13	15	65	57	65	70	40	54
Sa. der Städtebewohner	1038	4424	4324	8748	606	604	688	602	438	415	188	162	655	634	680	678	450	493
Sa. der Landbewohner	2945	8790	9353	18143	1253	1322	1417	1426	880	895	354	397	1216	1401	1222	1269	979	1079
Sa. im Amtsbezirk	4003	13214	13677	26891	1859	1926	2105	2028	1318	1310	542	559	1871	2035	1902	1947	1429	1572
Kreisamtsbezirk Meissen incl. Stiftgericht.																		
Lommatzsch	311	1318	1357	2675	238	236	226	228	146	114	46	47	171	177	192	202	117	159
Meissen	634	3840	4164	8004	442	457	618	661	512	364	162	174	540	642	524	617	452	513
Sa. der Städtebewohner	945	5158	5521	10679	680	693	844	889	658	478	208	221	711	819	716	819	569	672
Sa. der Landbewohner	6846	24193	25343	49536	3756	3826	4031	4105	2828	3097	977	1148	3594	4105	3206	3132	2349	2375
Sa. im Amtsbezirk	7791	29351	30864	60215	4436	4519	4875	4994	3486	3575	1185	1369	4305	4924	3922	3951	2918	3047
Amtsbezirk Moritzburg.																		
Radeburg	257	1028	1028	2056	153	142	191	196	127	84	45	34	118	124	121	149	123	128
Sa. per se.																		
Sa. der Landbewohner	1432	4441	4639	9080	700	688	781	764	431	485	158	161	545	644	567	609	498	498
Sa. im Amtsbezirk	1689	5469	5667	11136	853	830	972	960	558	569	203	195	663	768	688	758	621	626

Digitized by Google

Vom 50sten bis mit dem 60sten Jahre		Vom 60sten bis mit dem 70sten Jahre		Vom 70sten bis mit dem 80sten Jahre		Vom 80sten bis mit dem 90sten Jahre		Über 90 Jahr.		Taubstumme.		Blinde		Pensionaire und Zieh kinder unter 6 Jahr alt.		Zahl der Haushaltungen.	Zahl der Ehepaare.	Zahl der getrennt lebenden Eheleute		Personen ledigen Standes überhaupt.		darunter befinden sich verwittwete		Religionsverschiedenheit. Christliche Confessionen. evangel. luther.	reformirt.	katholisch.	griechisch	Israeliten.
																						geschiedene		männl. weibl.	m. w.	m. w.	m. w.	
m.	w.	m.	w.	m.	w.	m.	w.	m.	w.	m.	w.	m.	w.	m.	w.			m.	w.	m.	w.	Mann.	Frau					
31	39	31	27	18	8	1	2	—	—	—	—	—	—	—	—	251	178	1	3	277	310	21	30	451	—	5	—	—
																						1	4	489	—	2	—	—
91	88	62	59	32	28	1	1	—	1	—	—	—	—	—	—	520	410	6	1	631	627	38	79	999	1	47	—	—
																						1	4	1017	—	21	—	—
60	50	33	34	19	21	1	5	—	—	—	—	—	2	—	1	375	303	8	4	461	462	18	60	752	1	19	—	—
																						1	3	754	2	13	—	—
135	150	97	100	48	43	5	6	—	—	2	1	—	2	1	1	798	663	14	15	1004	904	50	143	1654	—	27	—	—
																						2	2	1543	—	39	—	—
35	38	22	25	6	8	1	3	—	—	—	—	—	—	—	1	242	178	—	—	290	266	9	52	465	—	3	—	—
																						—	—	444	—	—	—	—
342	365	245	245	123	108	9	17	—	1	2	1	—	4	1	3	2186	1732	29	23	2663	2569	136	364	4321	2	101	—	—
																						5	13	4247	2	75	—	—
506	653	303	501	228	188	32	22	1	—	7	9	9	6	9	8	4321	3358	27	26	5405	5969	369	809	8691	1	108	—	—
																						14	27	9298	—	65	—	—
1047	1218	748	746	351	296	41	39	1	1	9	10	9	10	10	11	6507	5090	56	49	8068	8538	505	1173	13002	3	209	—	—
																						19	40	13535	2	140	—	—
88	100	62	61	32	28	3	5	—	—	—	—	3	—	2	1	659	449	3	13	866	895	53	131	1307	2	8	—	1
																						9	9	1351	3	3	—	—
330	387	195	241	55	92	10	15	—	1	2	3	2	2	7	10	2093	1413	19	36	2408	2713	107	452	3744	6	89	1	—
																						8	30	4133	1	30	—	—
415	487	257	302	87	120	13	20	—	1	2	3	5	3	9	11	2752	1862	22	49	3274	3610	160	583	5051	8	97	1	1
																						17	39	5484	4	33	—	—
1736	1872	1158	1193	428	437	69	47	1	6	17	18	23	17	70	74	10103	8023	245	237	15925	17083	825	1818	24149	3	41	—	—
																						44	77	25328	1	14	—	—
2411	2350	1415	1495	515	557	82	67	1	7	19	21	28	20	79	85	12855	9885	267	266	19199	20693	985	2401	29200	11	138	1	1
																						61	116	30812	5	47	—	—
79	88	43	61	25	19	3	3	—	—	2	—	2	1	3	1	476	369	4	5	655	654	27	78	1017	—	11	—	—
																						6	5	1023	—	5	—	—
352	377	285	290	107	101	12	22	—	—	1	6	3	2	17	18	2064	1692	16	24	2733	2923	162	379	4419	6	16	—	—
																						13	16	4630	4	5	—	—
436	463	328	351	132	120	15	25	—	—	3	6	5	3	20	19	2540	2061	20	29	3388	3577	189	457	5136	6	27	—	—
																						19	21	5653	4	10	—	—

Digitized by Google

Namen der Städte in den vermerkten Amtsbezirken.	Zahl der bewohnten Gebäude.	Summa der Bewohner. männlich.	weiblich.	zusammen.	Vom Tage der Geburt bis zum vollendeten 6ten Jahre. männl.	weibl.	Vom 6ten bis mit dem 14ten Jahre. m.	w.	Vom 14ten bis mit dem 19ten Jahre. m.	w.	Vom 19ten bis mit dem 21sten Jahre. m.	w.	Vom 21sten bis mit dem 30sten Jahre. m.	w.	Vom 30sten bis mit dem 40sten Jahre. m.	w.	Vom 40sten bis mit dem 50sten Jahre. m.	w.
Amtsbezirk Pirna.																		
Bärenstein	70	232	249	481	50	47	42	32	10	27	8	5	39	40	28	35	29	31
Berggieshübel	106	390	374	764	56	53	53	43	26	32	16	11	57	46	77	69	41	51
Dohna	147	592	601	1193	76	85	77	80	85	55	33	27	81	105	52	87	66	65
Gottleuba	108	314	363	677	33	56	55	64	26	23	10	10	36	36	50	44	42	58
Königstein	182	953	974	1927	149	176	155	180	106	68	42	22	128	135	160	145	100	110
Lauenstein	116	370	369	739	58	56	48	59	35	23	15	13	42	54	63	47	41	45
Liebstadt	100	369	404	773	69	73	52	51	36	35	13	13	50	73	53	54	43	38
Neugeising	110	300	350	650	46	48	54	49	31	33	9	17	38	48	43	41	23	41
Pirna mit Burgkehn links der Elbe, und Hausberg.	467	2812	3100	5912	341	367	484	456	287	304	104	134	366	462	410	456	363	373
Hierüber Verpflegte und Pensionaire der Heilanstalt zu Sonnenstein	—	125	67	192	—	—	—	—	1	—	1	—	13	6	34	23	41	18
Sa. der Städtebewohner	1406	6457	6851	13308	878	957	1020	1014	643	600	251	252	850	1005	1000	1001	789	830
Sa. der Landbewohner	4856	16728	17682	34410	2614	2600	2708	2950	1880	1954	664	706	2228	2461	2410	2403	1804	1862
Sa. im Amtsbezirk	6262	23185	24533	47718	3492	3557	3728	3964	2523	2584	915	958	3078	3466	3410	3404	2593	2692
Amtsbezirk Radeberg mit Lausnitz.																		
Radeberg	291	1090	1216	2315	173	165	191	251	110	127	44	32	127	153	150	164	134	138
Sa. per se.																		
Sa. der Landbewohner	1750	5599	5897	11496	892	876	929	903	583	647	210	227	740	806	729	796	581	630
Sa. im Amtsbezirk	2041	6698	7114	13811	1067	1041	1120	1154	693	774	254	259	867	959	879	960	718	768
Summa aller Städtebew.		11155	70537	79040	149577	9661	9820	10790	10803	7565	7629	2856	3391	10806	13387	10432	11949	7932	9025
Summa aller Landbew.	*im Kreis-direct. Bezirk Dresden*	39723	138462	146348	284810	21964	22341	23525	24071	15056	15768	5364	5989	19004	21463	18990	19251	14250	15241
Hauptsumme		50878	209009	225388	434387	31625	32161	34315	34874	22621	23397	8220	9380	29810	34850	29422	31200	22182	24266

Digitized by Google

Vom 50sten bis mit dem 60sten Jahre		Vom 60sten bis mit dem 70sten Jahre		Vom 70sten bis mit dem 80sten Jahre		Vom 80sten bis mit dem 90sten Jahre		Über 90 Jahre		Taubstumme.		Blinde.		Pensionaire und Ziehkinder unter 6 Jahr alt		Zahl der Haushaltungen.	Zahl der Ehepaare.	Zahl der getrennt lebenden Eheleute.		Personen ledigen Standes überhaupt		darunter befanden sich verwittwete		Religionsverschiedenheit. Christliche Confessionen. evangel. luther.		reformirt.		katholisch.		griechisch		Israeliten.
																						Männ.	Frau.								
																						geschiedene		männl.		m.		m.		m.	
m.	w.	m.	w.	m.	w.	m.	w.	m.	w.	m.	w.	m.	w.	m.	w.			m.	w.	m.	w.	Männ.	Frau.	weibl.		w.		w.		w.	
16	15	6	14	3	7	1	—	—	—	—	—	1	—	3	—	113	89	2	—	141	160	6	22	226	—	6	—	—			
33	34	25	30	6	4	—	1	—	—	—	—	—	—	—	1	229	160	9	6	221	208	2	1	247	—	2	—	—			
49	55	31	30	10	12	2	—	—	—	1	—	—	—	2	1	295	218	9	3	365	380	10	36	379	1	10	—	—			
32	34	22	26	7	11	1	1	—	—	1	—	1	—	1	—	198	141	1	8	172	214	29	56	367	—	7	—	—			
53	71	42	42	14	23	2	2	—	—	—	1	2	1	—	—	469	350	3	3	600	621	103	107	941	—	12	—	—			
31	29	22	35	14	8	1	—	—	—	—	—	1	—	—	1	186	147	—	1	223	221	1	4	972	—	2	—	—			
22	30	18	25	12	11	1	1	—	—	—	—	1	1	2	—	147	139	6	5	224	260	19	37	363	—	7	—	—			
36	44	13	18	5	8	2	3	—	—	—	—	1	1	—	—	177	125	—	2	175	223	1	2	362	—	7	—	—			
227	249	149	187	68	101	12	11	1	—	1	1	3	1	6	16	1456	1020	43	40	1749	2040	18	34	358	—	11	—	—			
																						1	—	400	—	4	—	—			
																						8	46	297	—	3	—	—			
																						2	3	344	1	5	—	—			
																						83	311	2713	8	87	4	—			
																						13	11	3018	2	80	—	—			
26	11	8	8	1	1	—	—	—	—	—	1	1	—	—	—	—	—	27	22	98	43	12	75	118	—	7	—	—			
																						—	4	65	—	2	—	—			
527	572	336	415	140	186	22	19	1	—	3	3	11	6	14	19	3270	2389	100	90	3968	4372	300	767	6274	11	168	4	—			
																						22	30	6727	3	121	—	—			
1243	1340	770	935	366	402	40	38	1	1	11	13	10	11	41	32	7574	6137	97	95	10494	11450	550	1502	16519	2	130	—	—			
																						26	99	17608	1	73	—	—			
1770	1912	1106	1350	506	588	62	57	2	1	14	16	21	17	55	51	10844	8526	197	185	14462	15822	850	2269	22870	13	298	4	—			
																						48	69	24335	4	194	—	—			
84	97	48	64	33	22	3	3	—	—	—	—	—	—	3	4	558	390	2	3	707	823	42	95	1094	—	5	—	—			
																						5	5	1211	—	5	—	—			
466	549	316	320	140	128	10	15	—	—	8	5	1	4	4	4	2786	2137	32	27	3430	3733	173	488	5594	—	5	—	—			
																						12	13	5896	—	1	—	—			
550	646	364	384	173	150	13	18	—	—	8	5	1	4	7	8	3344	2527	34	30	4137	4556	215	583	6688	—	10	—	—			
																						17	18	7107	—	6	—	—			
5753	6722	3338	4207	1250	1685	150	214	4	8	68	53	89	66	180	200	37331	24577	543	730	45417	53733	2393	8571	67193	316	2665	40	321			
																						263	510	75659	320	2088	51	322			
10370	11622	6841	7412	2756	2830	330	346	12	14	122	114	102	103	322	333	62990	50090	861	854	87511	95404	4493	11547	137683	35	741	3	—			
																						306	479	146001	24	323	—	—			
16123	18344	10179	11619	4006	4515	480	560	16	22	190	167	191	169	502	533	100321	74667	1404	1584	132928	149137	6886	20118	204876	351	3406	43	323			
																						569	980	221660	344	3011	51	322			

Digitized by Google

II. Bezirk der Kreis-

bestehend aus Vier

begreifend die Aemter: Borna, Colditz, Grimma Erb- und Schulamt, Leipzig, Leisnig, Mügeln mit Sornzig,

Lehnsherrschaften: Penig,

376438 Einwohner, (p. 1832. 354005.

37 Städte, mit 12834 Häusern und 144953 Einwohnern, 1018 Dörfer, nebst

Namen der Städte in den vermerkten Amtsbezirken.	Zahl der bewohnten Gebäude.	Summa der Bewohner.			Vom Tage der Geburt bis zum vollendeten 6ten Jahre.		Vom 6ten bis mit dem 14ten Jahre.		Vom 14ten bis mit dem 19ten Jahre.		Vom 19ten bis mit dem 21sten Jahre.		Vom 21sten bis mit dem 30sten Jahre.		Vom 30sten bis mit dem 40sten Jahre.		Vom 40sten bis mit dem 50sten Jahre.	
		männlich.	weiblich.	zusammen.	männl.	weibl.	m.	w.	m.	w.	m.	w.	m.	w.	m.	w.	m.	w.
Amtsbezirk Borna.																		
Borna mit den Vorstädten Altstadt und Wenigen-Borna.	502	1856	2000	3856	295	265	288	310	186	204	65	56	252	314	273	296	217	234
Frohburg	335	1261	1292	2553	194	227	214	237	148	99	36	31	167	163	193	203	134	143
Kohren	149	524	556	1080	95	91	114	98	49	37	11	15	53	84	74	76	58	61
Regis	96	280	299	579	41	51	47	47	32	30	11	18	54	45	37	39	24	29
Sa. der Städtebewohner	1082	3921	4147	8068	625	634	663	692	415	370	123	120	526	606	577	614	433	467
Sa. der Landbewohner	4103	11608	12551	24159	1910	1882	2102	2105	1138	1452	417	502	1494	1838	1530	1602	1300	1338
Sa. im Amtsbezirk	5185	15529	16698	32227	2535	2516	2765	2797	1553	1822	540	622	2020	2444	2107	2216	1733	1805
Amtsbezirk Colditz.																		
Colditz	339	1405	1499	2904	241	233	269	255	143	122	47	43	149	201	199	224	151	190
Hierüber:																		
Verpflegte und Pensionaire in der Versorgungs-Anstalt.	—	254	188	442	—	—	1	—	1	2	5	4	34	25	60	37	67	40
Lausigk	225	1065	1121	2186	189	143	178	215	115	99	26	23	123	150	150	160	125	156
Sa. der Städtebewohner	564	2724	2808	5532	430	376	448	470	259	223	78	70	306	376	409	421	343	386
Sa. der Landbewohner	1934	5642	6281	11923	976	1000	1056	1081	521	639	188	252	643	923	73	803	630	641
Sa. im Amtsbezirk	2498	8366	9089	17455	1406	1376	1504	1551	780	862	266	322	949	1299	1146	1224	973	1027

Digitized by Google

Direction zu Leipzig,

Amtshauptmannschaften,

Mutzschen, Nossen, Oschatz, Pegau, Rochlitz, Wurzen; die Fürstlich und Gräflich Schönburgischen Rochsburg und Wechselburg,

pro 1834. 361251. pro 1837. 367753 Einwohner.)

mehreren einzelnen Gütern und Gehöften mit 34444 Häusern und 231485 Einwohnern.

Vom 50sten bis mit dem 60sten Jahre		Vom 60sten bis mit dem 70sten Jahre		Vom 70sten bis mit dem 80sten Jahre		Vom 80sten bis mit dem 90sten Jahre		Über 90 Jahr		Taubstumme.		Blinde.		Pensionaire und Ziehkinder unter 6 Jahr alt.		Zahl der Haushaltungen.	Zahl der Ehepaare.	Zahl der getrennt lebenden Eheleute.		Personen ledigen Standes überhaupt.		darunter befinden sich verwittwete Männ.	darunter befinden sich verwittwete Frau	Religionsverschiedenheit. Christliche Confessionen. evangel. luther.	reformirt.	katholisch.	griechisch.	Israeliten.
m.	w.	m.	w.	m.	w.	m.	w.	m.	w.	m.	w.	m.	w.	m.	w.			m.	w.	m.	w.	geschiedene Männ.	geschiedene Frau	männl. weibl.	m. w.	m. w.	m. w.	m. w.
148	176	88	97	35	40	9	8	—	—	—	—	1	1	6	8	969	694	10	18	1152	1288	65	191	1851	1	4	—	—
																						6	6	1997	1	2	—	—
87	94	67	68	20	24	1	2	—	1	—	1	1	2	6	7	616	455	5	5	801	832	52	104	1254	—	7	—	—
																						4	12	1292	—	—	—	—
37	53	22	30	10	10	1	1	—	—	1	1	1	—	8	8	257	194	—	1	330	361	12	47	522	1	1	—	—
																						4	3	556	1	—	—	—
18	25	11	11	4	2	1	2	—	—	—	—	—	—	—	—	129	106	1	1	173	192	10	25	279	—	1	—	—
																						—	1	299	—	—	—	—
290	348	188	206	69	76	12	13	—	1	1	2	3	3	20	23	1971	1449	16	25	2456	2673	139	367	3906	2	13	—	—
																						14	22	4144	1	2	—	—
887	961	548	621	245	220	36	29	1	1	5	8	10	3	18	22	4511	4159	68	62	7391	8330	395	981	11591	1	16	—	—
																						24	22	12549	1	1	—	—
1177	1309	736	827	314	296	48	42	1	2	6	10	13	6	38	45	6482	5606	84	87	9847	11003	534	1348	15497	3	29	—	—
																						38	44	16093	2	3	—	—
118	134	62	65	21	27	5	4	—	1	—	—	1	1	3	5	718	502	18	22	885	975	37	134	1392	4	9	—	—
																						5	8	1497	—	2	—	—
66	53	16	19	4	5	—	3	—	—	13	5	5	2	—	—	—	—	54	25	200	163	7	22	248	—	6	—	—
																						6	12	182	—	6	—	—
79	91	56	52	22	27	2	5	—	—	—	—	—	—	4	2	578	411	4	11	651	700	36	113	1056	—	9	—	—
																						6	9	1121	—	—	—	—
263	278	134	136	47	59	7	12	—	1	13	5	6	3	7	7	1296	912	76	58	1736	1838	80	269	2606	4	24	—	—
485	500	294	327	96	102	16	13	—	—	2	4	2	2	15	21	2638	2088	24	34	3530	4159	17	29	2800	—	8	—	—
																						213	470	5638	—	4	—	—
																						10	11	6279	1	1	—	—
748	778	428	463	143	161	23	25	—	1	15	9	8	5	22	28	3934	3000	100	92	5266	5997	293	739	8334	4	28	—	—
																						27	40	9079	1	9	—	—

Digitized by Google

Namen der Städte in den vermerkten Amtsbezirken.	Zahl der bewohnten Gebäude.	Summa der Bewohner.			Vom Tage der Geburt bis zum vollendeten 6ten Jahre.		Vom 6ten bis mit dem 14ten Jahre.		14ten bis mit dem 19ten Jahre.		19ten bis mit dem 21sten Jahre.		21sten bis mit dem 30sten Jahre.		30sten bis mit dem 40sten Jahre.		40sten bis mit dem 50sten Jahre.	
		männlich.	weiblich.	zusammen.	männl.	weibl.	m.	w.	m.	w.	m.	w.	m.	w.	m.	w.	m.	w.
Amtsbezirk Grimma.																		
a.) Erbamt.																		
Brandis	191	607	638	1245	86	113	111	105	52	44	9	15	100	97	98	84	67	82
Grimma	551	2438	2599	5037	339	356	420	403	393	247	90	84	261	380	331	389	262	311
Naunhof	151	514	547	1061	105	95	81	100	58	51	18	16	60	61	77	76	47	65
Nerchau	118	369	342	711	70	40	59	64	53	36	15	17	37	54	62	46	32	32
Trebsen	142	479	477	956	83	79	93	81	52	36	9	10	73	60	57	67	43	68
Sa. der Städtebewohner	1153	4407	4603	9010	683	683	764	753	608	414	141	142	531	670	625	662	451	558
Sa. der Landbewohner	2288	6811	7333	14144	1130	1133	1249	1259	707	864	240	299	785	1003	912	921	763	774
Sa. im Amtsbezirk	3441	11218	11936	23154	1813	1816	2013	2042	1315	1278	381	441	1316	1673	1537	1583	1214	1332
b.) Schulamt.																		
Sa. der Landbewohner	316	982	1010	1992	160	138	197	171	107	124	41	45	104	143	101	127	104	97
Sa. per sc.																		
Kreisamtsbezirk Leipzig.																		
Leipzig	1655	24600	25643	50243	2865	2906	2989	2952	2961	2544	1437	1853	5368	5476	3622	3681	2473	2701
Markranstädt	157	512	533	1045	93	109	107	99	49	54	19	20	66	63	61	73	54	60
Rötha	163	574	592	1166	113	104	88	94	67	60	20	11	67	95	96	90	53	53
Taucha	274	993	961	1954	128	140	158	165	116	79	49	31	126	128	141	143	128	116
Sa. der Städtebewohner	2249	26685	27738	54426	3203	3260	3343	3342	3194	2738	1525	1515	5627	5764	3923	3990	2708	2930
Sa. der Landbewohner	5508	21803	23096	44899	3545	3419	3701	3650	2062	2460	688	980	3123	3592	3243	3250	2356	2402
Sa. im Amtsbezirk	7757	48491	50834	99325	6746	6679	7044	6992	5256	5198	2413	2498	8750	9356	7166	7240	5064	5332
Amtsbezirk Leisnig.																		
Döbeln	578	2920	3033	5953	490	552	476	496	331	238	130	101	382	438	407	462	341	331
Leisnig	577	2334	2497	4831	358	411	373	422	251	204	97	80	308	378	371	373	221	253
Sa. der Städtebewohner	1155	5254	5530	10784	848	963	849	918	582	442	227	181	690	816	778	835	562	584
Sa. der Landbewohner	2340	8346	9128	17474	1391	1402	1560	1553	879	1128	281	376	1105	1348	1077	1177	829	880
Sa. im Amtsbezirk	3495	13600	14658	28258	2239	2365	2409	2501	1461	1570	508	557	1795	2164	1855	2012	1391	1464

Digitized by Google

Vom 50sten bis mit dem 60sten Jahre		Vom 60sten bis mit dem 70sten Jahre		Vom 70sten bis mit dem 80sten Jahre		Vom 80sten bis mit dem 90sten Jahre		Über 90 Jahre alt		Taubstumme		Blinde		Pensionaire und Ziehkinder unter 6 Jahren alt		Zahl der Haushaltungen	Zahl der Ehepaare	Zahl der getrennt lebenden Eheleute		Personen ledigen Standes überhaupt		darunter befinden sich verwittwete Männ.	verwittwete Frau.	geschiedene Männ.	geschiedene Frau.	Religionsverschiedenheit. Christliche Confessionen. evangel. Luther. männl.	evangel. Luther. weibl.	reformirt. männl.	reformirt. weibl.	katholisch. männl.	katholisch. weibl.	griechisch männl.	griechisch weibl.	Israeliten. männl.	Israeliten. weibl.
m.	w.	m.	w.	m.	w.	m.	w.	m.	w.	m.	w.	m.	w.	m.	w.			m.	w.	m.	w.												
49	57	26	24	8	16	1	1	—	—	—	—	—	—	1	2	307	253	6	7	348	378	14	52	600	—	7	—	—					
																						1	2	638	—	—	—	—					
175	224	113	143	50	48	4	5	—	—	—	—	3	4	23	21	1242	794	26	21	1618	1784	72	258	2392	6	40	—	—					
																						4	8	2578	5	16	—	—					
39	50	19	26	12	7	2	—	—	—	1	—	1	1	—	—	262	188	1	2	325	357	20	54	513	—	1	—	—					
																						—	2	546	1	—	—	—					
21	25	18	22	1	6	1	—	—	—	1	—	—	—	—	1	146	124	1	1	244	217	9	30	368	—	1	—	—					
																						—	1	342	—	—	—	—					
41	39	23	22	5	5	—	1	—	—	—	—	—	—	1	1	251	172	7	6	300	299	12	44	475	—	4	—	—					
																						—	2	476	—	1	—	—					
321	395	119	237	76	82	8	7	—	—	2	—	4	5	25	25	2208	1531	41	37	2835	3035	127	438	4348	6	53	—	—					
																						5	15	4580	6	17	—	—					
537	547	334	353	132	137	19	10	3	1	8	3	3	3	19	24	2913	2375	26	57	4410	4901	274	508	6804	—	7	—	—					
																						14	18	7326	4	3	—	—					
858	942	533	590	208	219	27	17	3	1	10	3	7	8	44	49	5121	3906	67	94	7245	7936	401	946	11152	6	60	—	—					
																						19	33	11906	10	20	—	—					
73	94	72	54	19	15	3	2	1	—	—	1	—	—	1	—	407	335	5	3	642	672	43	66	982	—	—	—	—					
																						—	1	1010	—	—	—	—					
1643	1849	905	1156	293	429	42	63	2	3	45	22	10	11	71	71	9820	6837	150	127	17613	18679	671	2528	23276	392	759	29	144					
																						93	127	24097	423	467	8	45					
36	34	21	17	6	3	—	1	—	—	—	—	1	1	3	5	197	174	4	2	334	357	16	29	511	—	1	—	—					
																						3	4	513	—	—	—	—					
39	39	23	28	8	16	1	2	—	—	—	—	—	—	—	—	251	213	1	2	360	377	17	64	573	—	1	—	—					
																						2	—	588	—	4	—	—					
73	71	50	58	21	27	1	3	—	—	—	—	—	—	1	2	418	367	—	—	626	594	19	69	992	—	1	—	—					
																						—	—	961	—	—	—	—					
1792	1993	999	1250	328	475	44	69	2	3	45	22	11	12	75	78	10689	7594	155	131	18939	20013	723	2690	25361	392	762	29	144					
																						98	131	26788	423	471	8	45					
1537	1745	931	1104	362	408	54	78	1	5	11	8	10	10	95	94	9520	7758	85	70	13960	15268	614	1830	21678	28	95	2	—					
																						45	72	23017	20	58	1	—					
3329	3738	1938	2363	690	883	98	147	3	8	56	30	21	22	170	172	20209	15352	240	201	32899	35281	1337	4520	47039	420	857	31	144					
																						143	203	49805	443	529	9	45					
183	236	121	125	48	52	8	2	1	—	1	—	—	—	4	11	1406	1067	16	25	1837	1941	83	243	2896	1	21	1	1					
																						7	8	3026	2	5	—	—					
186	186	116	138	45	46	8	6	1	—	—	—	2	1	—	2	1116	824	14	14	1496	1659	86	226	2310	6	18	—	—					
																						3	8	2494	—	3	—	—					
370	422	237	263	93	98	16	8	2	—	1	—	2	1	4	13	2522	1891	30	39	3333	3600	169	469	5206	7	39	1	1					
																						10	16	5520	2	8	—	—					
661	683	382	415	151	122	29	13	1	1	5	6	4	3	10	17	3730	2874	84	72	5388	6182	281	608	8335	—	11	—	—					
																						17	22	9124	—	4	—	—					
1031	1105	619	678	244	220	45	21	3	1	6	6	6	4	14	30	6252	4765	114	111	8721	9782	450	1077	13541	7	50	1	1					
																						27	38	14644	2	12	—	—					

Digitized by Google

Namen der Städte in den vermerkten Amtsbezirken.	Zahl der bewohnten Gebäude.	Summa der Bewohner.			Vom Tage der Geburt bis zum vollendeten 6ten Jahre.		Vom 6ten bis mit dem 14ten Jahre.		Vom 14ten bis mit dem 19ten Jahre.		Vom 19ten bis mit dem 21sten Jahre.		Vom 21sten bis mit dem 30sten Jahre.		Vom 30sten bis mit dem 40sten Jahre.		Vom 40sten bis mit dem 50sten Jahre.	
		männlich.	weiblich.	zusammen.	männl.	weibl.	m.	w.	m.	w.	m.	w.	m.	w.	m.	w.	m.	w.
Amtsbezirk Mügeln mit Sornzig.																		
Mügeln	254	1122	1158	2280	176	164	227	197	137	88	45	40	116	158	152	184	101	145
Sa. per se.																		
Sa. der Landbewohner	906	3270	3463	6733	451	469	592	558	357	441	144	135	475	558	410	438	321	337
Sa. im Amtsbezirk	1160	4392	4621	9013	627	633	819	755	494	529	189	175	591	716	562	622	422	482
Amtsbezirk Mutzschen.																		
Mutzschen	225	772	816	1588	161	151	122	149	80	46	21	18	82	117	106	102	84	98
Sa. per se.																		
Sa. der Landbewohner	721	2563	2960	5523	458	467	492	513	226	327	71	106	303	411	357	404	257	310
Hierüber: Versorgte und Detinirte in der Landesanstalt zu Hubertusburg	—	78	159	237	1	—	1	—	1	3	2	7	9	46	10	44	9	37
Sa. im Amtsbezirk	946	3413	3935	7348	620	618	615	662	307	376	94	131	394	574	473	550	350	445
Amtsbezirk Nossen.																		
Nossen	197	981	985	1966	166	150	164	172	101	96	43	36	120	137	158	148	97	106
Rosswein	518	2312	2381	4693	392	407	369	357	296	234	94	96	311	367	313	315	253	262
Siebenlehn	165	784	800	1584	133	155	119	152	86	56	27	31	120	121	101	96	79	78
Sa. der Städtebewohner	880	4077	4166	8243	691	712	652	681	483	386	164	163	551	625	572	559	429	446
Sa. der Landbewohner	2701	9250	9914	19164	1603	1624	1688	1702	990	1146	331	390	1178	1438	1193	1259	942	972
Sa. im Amtsbezirk	3581	13327	14080	27407	2294	2336	2340	2383	1473	1532	495	553	1729	2063	1765	1818	1371	1418
Landgerichtsbezirk Oschatz.																		
Dahlen	292	1006	1120	2126	201	191	176	210	89	97	32	21	123	160	138	156	102	121
Oschatz	563	2586	2744	5330	381	384	485	447	292	278	84	92	314	393	352	394	294	303
Strehla	237	1017	1054	2071	190	186	200	191	114	85	22	33	114	140	145	150	103	125
Sa. der Städtebewohner	1092	4609	4918	9527	772	761	861	848	495	460	138	146	551	693	635	700	499	549
Sa. der Landbewohner	3283	10900	11565	22465	1753	1803	2004	1985	1180	1324	403	522	1472	1790	1482	1481	1044	1079
Sa. im Landgerichtsbezirk	4375	15509	16483	31992	2525	2564	2865	2833	1675	1784	541	668	2023	2483	2117	2181	1543	1628

Digitized by Google

Vom 50sten bis mit dem 60sten Jahre		Vom 60sten bis mit dem 70sten Jahre		Vom 70sten bis mit dem 80sten Jahre		Vom 80sten bis mit dem 90sten Jahre		Über 90 Jahr.		Taubstumme.		Blinde.		Pensionaire und Zieh-kinder unter 6 Jahr alt.		Zahl der Haushaltungen.	Zahl der Ehepaare.	Zahl der getrennt lebenden Eheleute.		Personen ledigen Standes überhaupt.		darunter befinden sich verwittwete Mann. / Frau. geschiedene Mann. / Frau.		Religionsverschiedenheit. Christliche Confessionen. evangel. luther.	reformirt.	katholisch.	griechisch.	Israeliten.
m.	w.	m.	w.	m.	w.	m.	w.	m.	w.	m.	w.	m.	w.	m.	w.			m.	w.	m.	w.	männl. weibl.	m. w.	m. w.	m. w.	w.
101	92	49	65	15	20	3	5	—	—	—	1	—	1	1	2	547	367	9	18	746	773	35 4	108 8	1110 1155	— 1	12 2	— —	— —
233	275	199	188	77	55	9	9	2	—	3	3	4	1	25	19	1371	1066	46	46	2158	2351	123 8	265 11	3268 3462	— —	2 1	— —	— —
334	367	248	253	92	75	12	14	2	—	3	4	4	2	26	21	1918	1433	55	64	2904	3124	138 12	373 19	4378 4617	— 1	14 3	— —	— —
30	68	47	39	18	7	1	1	—	—	—	1	1	1	5	3	413	301	6	15	465	500	19 1	59 4	770 816	— —	2 —	— —	— —
195	232	156	138	44	50	4	2	—	—	3	4	1	2	2	3	1291	917	29	49	1617	1994	88 4	227 5	2504 2918	— —	59 42	— —	— —
22	17	17	5	6	—	—	—	—	—	—	1	1	—	1	—	—	—	11	51	67	108	13 4	15 9	76 153	— —	1 6	— —	1 —
267	337	220	182	68	57	5	3	—	—	3	6	3	3	8	6	1704	1218	46	115	2149	2602	120 9	301 18	3350 3887	— —	62 48	— —	1 —
74	78	38	50	19	9	1	3	—	—	1	—	—	—	—	—	465	355	1	3	625	627	25 4	87 2	979 981	— 1	2 3	— —	— —
151	197	87	111	43	31	3	3	—	1	—	1	1	1	12	8	1110	830	24	28	1458	1523	67 2	198 6	2287 2378	2 1	19 2	— —	4 —
68	62	37	39	10	9	4	1	—	—	—	1	—	—	—	2	392	295	—	1	489	504	27 2	58 2	773 795	3 —	8 5	— —	— —
293	337	162	200	72	49	8	7	—	1	1	2	1	1	12	10	1977	1480	25	32	2572	2654	119 8	343 10	4039 4154	5 2	29 10	— —	4 —
662	739	487	500	160	126	15	18	1	—	7	4	6	5	11	23	4064	3284	84	85	5882	6545	298 18	701 26	9230 9910	4 3	15 1	1 —	— —
955	1076	649	700	232	175	23	25	1	1	8	6	7	6	23	33	6041	4764	109	117	8454	9199	417 26	1044 36	13269 14064	9 5	44 11	1 —	4 —
83	93	42	53	17	15	3	3	—	—	—	—	—	1	—	—	494	376	3	19	627	725	30 —	95 2	1005 1119	— —	1 1	— —	— —
306	248	124	146	44	46	7	13	1	—	1	1	1	1	9	12	1271	897	22	28	1667	1819	91 7	264 8	2557 2736	5 —	24 8	— —	— —
68	76	41	47	17	20	3	1	—	—	—	—	—	—	2	3	479	346	7	8	664	700	24 2	67 4	1014 1051	— —	3 3	— —	— —
359	417	207	246	78	81	13	17	1	—	1	1	1	2	11	15	2244	1619	32	55	2958	3244	145 9	426 14	4576 4906	5 —	28 12	— —	— —
821	892	538	507	184	152	18	28	1	2	1	3	4	6	29	38	4504	3637	93	73	7170	7855	382 17	774 31	10884 11562	— 2	16 1	— —	— —
1189	1309	745	753	262	233	31	45	2	2	2	4	5	8	40	53	6748	5256	125	128	10128	11099	527 26	1290 45	15460 16468	5 2	44 13	— —	— —

Digitized by Google

Namen der Städte in den vermerkten Amtsbezirken.	Zahl der bewohnten Gebäude.	Summa der Bewohner.			Vom Tage der Geburt bis zum vollendeten 6ten Jahre.		Vom 6ten bis mit dem 14ten Jahre.		Vom 14ten bis mit dem 19ten Jahre.		Vom 19ten bis mit dem 21sten Jahre.		Vom 21sten bis mit dem 30sten Jahre.		Vom 30sten bis mit dem 40sten Jahre.		Vom 40sten bis mit dem 50sten Jahre.	
		männlich.	weiblich.	zusammen.	männl.	weibl.	m.	w.	m.	w.	m.	w.	m.	w.	m.	w.	m.	w.
Amtsbezirk Pegau.																		
Groitzsch	233	958	925	1883	150	164	167	159	113	91	43	31	151	130	135	119	86	100
Pegau	420	1671	1837	3508	233	256	284	294	186	167	61	74	234	272	228	235	208	212
Zwenkau	306	1192	1319	2511	159	185	212	217	136	144	40	47	140	194	201	182	127	148
Sa. der Städtebewohner	959	3821	4081	7902	542	605	643	670	435	402	144	152	525	596	564	536	421	460
Sa. der Landbewohner	1606	4761	5228	9989	713	710	843	904	478	502	185	269	675	786	588	613	496	519
Sa. im Amtsbezirk	2625	8582	9309	17891	1255	1315	1486	1574	913	904	329	421	1200	1382	1152	1149	917	979
Amtsbezirk Rochlitz.																		
Geithain	393	1372	1559	2931	265	259	242	258	115	108	37	44	126	179	201	253	161	205
Geringswalda	284	1131	1175	2306	204	212	195	190	139	107	25	41	158	189	156	163	95	123
Hartha	221	932	921	1853	161	139	175	149	103	112	38	20	89	117	125	134	98	109
Rochlitz	454	1894	2132	4026	263	284	337	322	200	220	59	80	244	334	291	327	223	249
Waldheim mit Breitenberg	279	1312	1483	2795	238	253	201	225	120	130	51	61	171	206	177	209	154	172
Hierüber: Züchtlinge und Correctionaire im Zucht- und Correctionshause zu Waldheim.	—	449	157	606	—	1	—	4	9	17	18	11	126	39	149	51	104	21
Sa. der Städtebewohner	1631	7090	7427	14517	1131	1148	1150	1148	685	694	228	257	914	1064	1099	1137	835	879
Sa. der Landbewohner	3409	9519	10764	20283	1508	1577	1749	1778	968	1263	317	443	1126	1528	1268	1447	1016	1079
Sa. im Amtsbezirk	5040	16609	18191	34800	2639	2725	2899	2926	1653	1957	545	700	2040	2592	2367	2584	1851	1958
Amtsbezirk Wurzen.																		
Wurzen	585	1968	2132	4100	335	349	341	351	235	180	73	78	243	284	263	312	198	240
Sa. der Landbewohner	1992	6211	6670	12881	993	1039	1129	1153	702	813	248	283	823	972	821	818	610	681
Sa. im Amtsbezirk	2577	8179	8802	16981	1328	1388	1470	1504	937	993	321	361	1066	1256	1084	1130	808	921

Digitized by Google

Vom 50sten bis mit dem 60sten Jahre m.	Vom 50sten bis mit dem 60sten Jahre w.	Vom 60sten bis mit dem 70sten Jahre m.	Vom 60sten bis mit dem 70sten Jahre w.	Vom 70sten bis mit dem 80sten Jahre m.	Vom 70sten bis mit dem 80sten Jahre w.	Vom 80sten bis mit dem 90sten Jahre m.	Vom 80sten bis mit dem 90sten Jahre w.	Über 90 Jahr. m.	Über 90 Jahr. w.	Taubstumme. m.	Taubstumme. w.	Blinde. m.	Blinde. w.	Pensionaire und Ziehkinder unter 6 Jahr alt m.	Pensionaire und Ziehkinder unter 6 Jahr alt w.	Zahl der Haushaltungen.	Zahl der Ehepaare.	Zahl der getrennt lebenden Eheleute. m.	Zahl der getrennt lebenden Eheleute. w.	Personen jedigen Standes überhaupt. m.	Personen jedigen Standes überhaupt. w.	darunter befinden sich verwittwete Männ.	darunter befinden sich verwittwete Frau.	darunter befinden sich geschiedene Männ.	darunter befinden sich geschiedene Frau.	Religionsverschiedenheit. Christliche Confessionen. evangel. luther. männl. weibl.	ref. form. m. w.	kathol. m. w.	griechisch m. w.	Israeliten. m. w.
57	71	43	43	13	14	—	3	—	—	—	1	—	—	1	2	405	337	4	2	617	586	28 3	73 2	949 925	—	9	—	—	—
144	177	83	102	26	40	4	7	—	1	1	1	1	1	7	12	837	595	3	9	1073	1233	57 1	177 4	1665 1835	2 1	4 1	—	—	—
93	114	58	58	24	26	2	3	—	1	—	1	1	2	8	2	614	442	5	5	745	872	68 2	132 2	1183 1316	2 —	7 3	—	—	—
294	362	184	203	63	80	6	13	—	2	1	3	2	3	16	16	1856	1374	12	16	2435	2691	153 6	382 8	3797 4076	4 1	20 4	—	—	—
399	422	241	267	127	123	15	21	1	2	3	4	5	4	15	25	1929	1662	28	20	3071	3546	185 9	434 13	4757 5228	1 —	3 —	—	—	—
693	784	425	470	190	203	21	34	1	4	4	7	7	7	31	41	3785	3036	40	36	5506	6237	338 15	816 21	8354 9304	5 1	23 4	—	—	—
109	139	81	76	32	33	3	5	—	—	1	—	2	2	—	—	753	525	7	26	840	1008	51 7	157 11	1369 1559	— —	3 —	—	—	—
85	80	63	54	11	16	1	—	—	—	—	2	1	2	5	11	568	422	6	8	703	745	22 1	78 1	1126 1172	1 —	4 3	—	—	—
71	76	45	45	26	19	1	1	—	—	1	—	1	2	1	2	449	342	7	5	583	574	34 3	77 4	926 921	— —	6 —	—	—	—
147	163	84	91	40	58	6	4	—	—	—	—	4	4	5	2	1035	732	17	19	1145	1381	57 5	191 5	1570 2123	3 1	21 8	—	—	—
99	125	71	73	28	26	2	3	—	—	—	—	2	2	4	4	700	501	7	9	804	973	40 8	138 13	1303 1483	— —	9 —	—	—	—
31	10	10	2	2	1	—	—	—	—	—	—	1	—	—	1	—	2	—	—	447	155	37 24	11 9	432 156	— —	16 1	—	—	1
542	593	354	341	139	153	13	13	—	—	2	2	11	12	15	20	3535	2524	44	67	4522	4836	241 48	652 43	7026 7414	4 1	59 12	—	—	1
785	925	579	505	179	194	23	24	1	1	11	4	4	7	21	18	4331	3543	40	48	5936	7173	354 17	790 29	9513 10760	1 1	5 3	—	—	—
1327	1518	933	846	318	347	36	37	1	1	13	6	15	19	36	38	7836	6067	84	115	10458	12009	595 65	1442 72	16539 18174	5 2	64 15	—	—	1
148	180	89	117	40	37	3	4	—	—	8	1	1	1	10	7	1002	691	10	20	1267	1421	61 7	211 9	1955 2130	1 1	12 1	—	—	—
484	484	286	301	103	111	11	15	1	—	2	—	3	1	6	18	2532	2091	16	14	4104	4565	238 10	481 12	6199 6666	2 1	10 3	—	—	—
632	664	375	418	143	148	14	19	1	—	10	1	4	2	16	25	3534	2782	26	34	5371	5986	299 17	692 21	8154 8796	3 2	22 4	—	—	—

Digitized by Google

Namen der Städte in den vermerkten Amtsbezirken.	Zahl der bewohnten Gebäude.	Summa der Bewohner.			Vom Tage der Geburt bis zum vollendeten 6ten Jahre.		Vom 6ten bis zum 14ten Jahre.		14ten bis zum 19ten Jahre.		19ten bis zum 21sten Jahre.		21sten bis zum 30sten Jahre.		30sten bis zum 40sten Jahre.		40sten bis zum 50sten Jahre.	
		männlich.	weiblich.	zusammen.	männl.	weibl.	m.	w.	m.	w.	m.	w.	m.	w.	m.	w.	m.	w.
Hierüber: Die *Fürstlich und Gräflich Schönburgischen Lehnsherrschaften.* (excl. des Judic. Remse) siehe Kr. Dir. Bez. Zwickau.																		
Judicium Penig.																		
Penig	444	1913	1965	3878	164	244	333	285	196	205	112	111	284	303	279	311	221	213
Sa. per se.																		
Sa. der Landbewohner	857	3145	3200	6345	535	517	522	583	412	361	153	122	469	479	387	428	274	277
Sa. im Judicium	1301	5058	5165	10223	699	761	855	868	608	566	265	233	753	782	666	739	495	490
Judicium Rochsburg.																		
Burgstädt	359	1402	1501	2993	202	240	222	206	168	168	48	54	214	254	208	203	143	151
Lunzenau	202	1114	991	2105	169	180	193	186	139	70	62	36	160	141	162	163	111	100
Sa. der Städtebewohner	561	2606	2492	5098	431	420	415	392	307	238	110	90	374	395	370	366	254	251
Sa. der Landbewohner	647	2012	2195	4207	367	369	367	357	205	268	77	76	266	331	253	266	198	237
Sa. im Judicium	1208	4618	4697	9305	798	789	782	749	512	506	187	166	640	726	623	632	452	488
Judic. Wechselburg.																		
Sa. der Landbewohner	1473	4301	4766	9067	740	753	825	859	440	487	160	177	496	673	554	665	474	495
Sa. per se.																		
Sa. aller Städtebewohner	1005	4519	4457	8976	595	664	748	677	503	443	222	201	658	698	649	677	475	464
Sa. aller Landbewohner	2965	9417	10112	19529	1636	1630	1707	1793	1053	1108	387	373	1220	1474	1191	1355	942	1003
Hauptsumma in den Lehnsherrschaften (excl. des Judic. Remse)	3870	13936	14569	28505	2231	2294	2455	2470	1556	1551	609	574	1884	2172	1840	2032	1417	1467
Summa aller Städtebew. im Kreisdirec. Bezirk Leipzig	12834	70972	73981	144953	10192	10470	10811	10596	8111	6886	3129	3483	11320	12467	10352	10729	7539	8206
Summa aller Landbew. im Kreisdirec. Bezirk Leipzig	34444	111202	120283	231485	18234	18302	20077	20271	11373	13692	4146	4987	14548	17861	14923	15743	11623	12155
Hauptsumme im Kreisdirec. Bezirk Leipzig	47278	182174	194264	376438	28426	28772	30888	31167	19484	20578	7275	8470	25866	30328	25275	26472	19162	20361

Digitized by Google

Vom 50sten bis mit dem 60sten Jahre		Vom 60sten bis mit dem 70sten Jahre		Vom 70sten bis mit dem 80sten Jahre		Vom 80sten bis mit dem 90sten Jahre		Über 90 Jahr.		Taubstumme.		Blinde.		Pensionaire und Ziehkinder unter 6 Jahr alt.		Zahl der Haushaltungen.	Zahl der Ehepaare.	Zahl der getrennt lebenden Eheleute.		Personen ledigen Standes überhaupt.		darunter befinden sich verwittwete Männ. / Frau. geschiedene Männ. / Frau.		Religionsverschiedenheit. Christliche Confessionen. evangel. luther.		reformirt.	katholisch.	griechisch	Israeliten
m.	w.	m.	w.	m.	w.	m.	w.	m.	w.	m.	w.	m.	w.	m.	w.			m.	w.			männl. weibl.		m. w.		m. w.		m. w.	
166	167	97	88	36	33	5	5	—	—	—	—	—	1	3	1	926	735	1	3	1177	1227	60 8	145 9	1893 1963		3		17 2		—	—
206	266	136	114	44	48	6	5	1	—	1	—	2	2	1	2	1155	1021	20	14	2104	2165	95 3	210 5	3143 3199		—		2 1		—	—
392	433	233	202	80	81	11	10	1	—	1	—	2	3	4	3	2081	1756	21	17	3281	3392	155 11	355 14	5036 5162		3		19 3		—	—
120	137	74	56	27	28	5	3	1	1	—	—	1	2	1	—	697	598	—	—	894	903	47 2	100 —	1487 1497		—		5 4		—	—
64	67	35	33	16	11	3	4	—	—	1	1	—	—	—	—	455	377	5	8	732	606	32 —	57 1	1107 990		1		6 1		—	—
184	204	109	89	43	39	8	7	1	1	1	1	1	2	1	—	1152	975	5	8	1626	1509	79 2	157 1	2594 2487		1		11 5		—	—
153	160	96	100	28	28	2	3	—	—	2	2	—	1	6	6	804	707	20	28	1285	1460	73 6	162 8	2011 2194		—		1 1		—	—
337	364	205	189	71	67	10	10	1	1	3	3	1	3	7	6	1956	1682	25	36	2911	2969	152 8	319 9	4605 4681		1		12 6		—	—
333	362	191	225	77	61	11	9	—	—	5	3	1	4	4	7	2041	1579	15	22	2707	3165	144 10	337 27	4299 4762		—		2 3		—	—
370	371	206	177	79	72	13	12	1	1	1	1	1	3	4	1	2078	1710	6	11	2803	2736	139 10	302 10	4487 4450		4		28 7		—	—
686	784	421	438	148	137	19	17	1	—	8	5	6	7	11	15	2183	3292	55	64	6070	6756	309 19	708 40	9412 10106		—		5 5		—	—
1056	1155	627	615	227	209	32	29	2	1	9	6	7	10	15	16	4261	5002	61	75	8873	9492	448 29	1010 50	13899 14556		4		33 12		—	—
5193	5876	3053	3489	1117	1289	147	181	6	9	76	41	45	111	205	220	32308	23443	462	524	47067	50014	2150 237	6716 316	69276 72933		435		1081 554		30 8	150 48
8113	9304	5487	5724	2034	1952	271	279	15	13	69	58	60	54	278	337	47761	39096	694	748	71412	80439	3813 216	8859 322	110912 120119		37 34		249 129		3 1	1 —
13066	15180	8542	9213	3151	3241	418	460	21	22	145	99	105	165	483	557	80069	62539	1156	1272	118479	130453	5963 453	15575 639	180188 193052		472 472		1330 683		33 9	151 148

Digitized by Google

III. Bezirk der Kreis-

bestehend aus Vier

begreifend die Aemter: Augustusburg, Chemnitz, Eibenstock, Frankenberg mit Sachsenburg, Grünhain, Lauter Annaberg, Zwickau, die Schönburg. Recessherrschaften: Glauchau, Hartenstein, Lichtenstein, Stein,

609434 Einwohner, (p. 1832. 531859.

59 Städte, mit 22017 Häusern und 226861 Einwohnern, 867 Dörfer, nebst

Namen der Städte in den vermerkten Amtsbezirken.	Zahl der bewohnten Gebäude.	Summa der Bewohner.			Vom Tage der Geburt bis zum vollendeten 6ten Jahre.		Vom 6ten bis mit dem 14ten Jahre.		Vom 14ten bis mit dem 19ten Jahre.		Vom 19ten bis mit dem 21sten Jahre.		Vom 21sten bis mit dem 30sten Jahre.		Vom 30sten bis mit dem 40sten Jahre.		Vom 40sten bis mit dem 50sten Jahre.	
		männlich.	weiblich.	zusammen.	männl.	weibl.	m.	w.	m.	w.	m.	w.	m.	w.	m.	w.	m.	w.
Amtsbezirk Augustusburg.																		
Oederan	394	2209	2294	4503	316	666	378	234	252	113	95	290	312	326	290	271	236	213
Schellenberg	125	719	739	1458	138	140	108	125	84	50	23	30	91	112	115	112	74	82
Zschopau	567	3011	3103	6114	424	474	454	474	321	368	122	167	443	449	424	403	326	362
Sa. der Städtebewohner	1086	5939	6136	12075	878	1280	940	833	657	471	240	487	846	887	829	786	636	657
Sa. der Landbewohner	3597	14968	15735	30703	2717	2773	2698	2829	1611	1641	579	584	2010	2239	1904	1947	1401	1513
Sa. im Amtsbezirk	4683	20907	21871	42778	3595	4053	3638	3662	2268	2112	819	1071	2856	3126	2733	2733	2037	2170
Amtsbezirk Chemnitz.																		
Chemnitz, mit den Vorstädten, Nichagasse und Schlossgasse.	1297	11672	11804	23476	1693	1755	1659	1645	1237	1265	504	599	2220	2299	1823	1620	1117	1115
Sa. per se.																		
Sa. der Landbewohner	4851	23540	23762	47302	4241	4357	3891	3974	2855	2824	1008	1087	3035	3674	3042	2973	2062	2118
Sa. im Amtsbezirk	6148	35212	35566	70778	5934	6112	5550	5619	4095	4089	1512	1686	5855	5973	4865	4593	3179	3233
Amtsbezirk Eibenstock.																		
Eibenstock	416	2321	2871	5192	481	519	352	485	252	327	81	118	305	470	342	348	219	261
Johanngeorgenstadt	405	1639	2056	3695	250	299	322	329	171	242	46	96	209	287	227	295	178	182
Sa. der Städtebewohner	821	3960	4927	8887	734	818	674	814	423	569	127	214	514	757	569	643	397	443
Sa. der Landbewohner	1367	6888	7855	14743	1293	1383	1429	1367	696	881	257	316	806	1100	895	987	692	778
Sa. im Amtsbezirk	2188	10848	12782	23630	2027	2201	2103	2181	1119	1450	384	530	1320	1857	1464	1630	1089	1221

Digitized by Google

Direction zu Zwickau,

Amtshauptmannschaften,

stein, Plauen mit Pausa, Schwarzenberg, Stollberg, Voigtsberg, Wiesenburg, Just. Wiesenthal, Wolkenstein mit und Waldenburg, die Schönburg. Lehnsherrschaft Remse, und die Herrschaft Wildenfels.

pro 1834. 549811. pro 1837. 584707 Einwohner.)

mehreren einzelnen Gütern und Gehöften mit 48864 Häusern und 382573 Einwohnern.

Vom 50sten bis mit dem 60sten Jahre		Vom 60sten bis mit dem 70sten Jahre		Vom 70sten bis mit dem 80sten Jahre		Vom 80sten bis mit dem 90sten Jahre		Über 90 Jahre		Taubstumme.		Blinde.		Pensionaire und Ziehkinder unter 7 Jahr alt		Zahl der Haushaltungen.	Zahl der Ehepaare.	Zahl der getrennt lebenden Eheleute.		Personen ledigen Standes überhaupt		darunter befinden sich verwittwete Männ.	darunter befinden sich verwittwete Frau.	Religionsverschiedenheit. Christliche Confessionen. evangel. luther.	reformirt.	katholisch.	griechisch.	Israeliten.
m.	w.	m.	w.	m.	w.	m.	w.	m.	w.	m.	w.	m.	w.	m.	w.			m.	w.	m.	w.							
162	114	114	51	45	15	9	1	—	—	2	—	3	—	1	—	944	770	21	15	1418	1509	63	194	2191	2	16	—	—
																						2	7	2191	—	3	—	—
40	43	31	34	13	9	2	2	—	—	1	2	—	—	—	—	345	273	4	2	442	464	22	50	713	2	4	—	—
																						2	4	739	—	—	—	—
244	243	177	150	66	64	10	8	—	1	4	—	1	—	—	—	1392	1156	8	9	1847	1938	104	220	2998	1	12	—	—
																						15	8	3098	—	5	—	—
446	400	322	235	124	88	21	11	—	1	7	2	4	—	1	—	2681	2199	33	26	3707	3911	189	464	5902	5	32	—	—
																						19	19	6128	—	8	—	—
1054	1189	684	725	275	277	34	18	1	—	11	11	9	9	22	27	6683	5343	102	114	9523	10278	523	1121	14945	2	21	—	—
																						26	51	15725	—	10	—	—
1500	1589	1006	960	399	365	55	29	1	1	18	13	13	9	23	27	9364	7542	135	140	13230	14189	712	1585	20847	7	53	—	—
																						45	70	21853	—	18	—	—
843	879	423	477	127	137	26	12	—	1	5	5	13	14	17	12	5226	4184	105	123	7383	7498	311	987	11356	28	285	—	3
																						28	51	11652	6	146	—	—
1581	1619	870	821	320	286	32	27	—	2	10	11	13	9	20	29	11057	7939	107	85	15474	15718	667	1387	23436	5	98	—	1
																						32	58	23716	1	45	—	—
2424	2498	1293	1298	447	423	58	39	—	3	15	16	26	23	37	41	16283	12143	212	207	22857	23216	978	2374	34792	23	383	—	4
																						60	109	35308	7	191	—	—
153	176	94	115	34	48	4	4	1	—	2	1	1	1	1	3	1024	873	5	7	1443	1991	87	226	2310	1	10	—	—
																						1	1	2864	—	7	—	—
126	171	79	112	26	30	5	13	—	—	—	—	1	2	36	24	823	631	1	3	1007	1422	40	181	1610	—	29	—	—
																						4	7	2032	—	24	—	—
279	347	173	227	60	78	9	17	1	—	2	1	2	3	37	27	1847	1504	6	10	2450	3413	127	407	3920	1	39	—	—
																						5	8	4806	—	31	—	—
423	563	269	347	91	108	17	25	—	—	9	12	9	9	26	23	3157	2408	16	14	4464	5433	222	1072	6841	1	46	—	—
																						3	12	7844	—	11	—	—
702	910	462	574	151	186	26	42	1	—	11	13	11	12	63	50	5004	3912	22	24	6914	8846	349	1479	10761	2	85	—	—
																						8	20	12740	—	42	—	—

Digitized by Google

Namen der Städte in den vermerkten Amtsbezirken.	Zahl der bewohnten Gebäude.	Summa der Bewohner.			Vom Tage der Geburt bis zum vollendeten 6ten Jahre.		Vom 6ten bis mit dem 14ten Jahre.		14ten bis mit dem 19ten Jahre.		19ten bis mit dem 21sten Jahre.		21sten bis mit dem 30sten Jahre.		30sten bis mit dem 40sten Jahre.		40sten bis mit dem 50sten Jahre.	
		männlich.	weiblich.	zusammen.	männl.	weibl.	m.	w.	m.	w.	m.	w.	m.	w.	m.	w.	m.	w.
Amtsbezirk Frankenberg mit Sachsenburg.																		
Frankenberg	454	2962	3051	6013	470	510	475	473	346	293	121	138	427	497	371	424	325	322
Mitweida	566	3181	3150	6331	458	444	436	437	388	273	158	155	460	500	466	476	311	349
Sa. der Städtebewohner	1020	6143	6201	12344	928	954	911	910	734	566	279	293	887	997	837	900	636	671
Sa. der Landbewohner	1161	3648	4042	7690	595	638	652	661	421	472	112	177	472	562	448	543	386	432
Sa. im Amtsbezirk	2181	9791	10243	20034	1503	1592	1563	1571	1155	1038	391	470	1359	1559	1285	1443	1022	1103
Amtsbezirk Grünhain.																		
Buchholz	250	1411	1380	2791	244	231	208	256	174	153	69	54	217	223	195	188	133	114
Elterlein	203	941	1078	2019	180	176	155	189	89	114	20	44	116	156	136	139	116	114
Grünhain	164	630	732	1362	86	82	131	124	47	88	13	26	87	121	104	99	67	84
Schlettau	163	855	852	1707	164	155	153	146	107	77	22	29	112	122	115	124	79	78
Zwönitz	234	897	986	1883	100	130	152	160	111	112	37	45	145	150	114	126	88	121
Sa. der Städtebewohner	1014	4734	5028	9762	774	774	799	875	528	544	161	198	677	772	664	676	483	511
Sa. der Landbewohner	1292	5567	6093	11660	1034	1037	1021	1054	569	642	193	244	717	886	736	766	560	588
Sa. im Amtsbezirk	2306	10301	11121	21422	1808	1811	1820	1929	1097	1186	354	442	1394	1658	1400	1442	1043	1099
Amtsbezirk Lauterstein.																		
Zöblitz	166	713	784	1497	126	113	123	135	70	70	23	33	102	148	106	102	67	76
Sa. per se.																		
Sa. der Landbewohner	2201	8165	8628	16793	1521	1446	1436	1404	856	969	283	296	1026	1145	1027	1130	830	920
Sa. im Amtsbezirk	2367	8878	9412	18290	1647	1559	1559	1539	926	1039	306	329	1128	1293	1133	1232	897	996
Amtsbezirk Plauen mit Pausa																		
Auerbach	335	1664	1861	3525	288	293	306	283	198	220	68	114	250	327	204	223	152	196
Elsterberg mit dem Rittergute Frankenhof.	238	1082	999	2081	180	162	143	160	148	93	40	34	172	153	158	148	96	108
Falkenstein	342	1637	1651	3288	301	298	307	317	188	187	78	50	239	267	202	203	166	160

Digitized by Google

Vom 50sten bis mit dem 60sten Jahre		Vom 60sten bis mit dem 70sten Jahre		Vom 70sten bis mit dem 80sten Jahre		Vom 80sten bis mit dem 90sten Jahre		Über 90 Jahr.		Taubstumme.		Blinde		Pensionaire und Ziehkinder unter 6 Jahr alt.		Zahl der Haushaltungen.	Zahl der Ehepaare	Zahl der getrennt lebenden Eheleute		Personen ledigen Standes überhaupt.		darunter befinden sich verwittwete		Religionsverschiedenheit. Christliche Confessionen. evangel. luther.		reformirt.	katholisch.	griechisch	Israeliten
																						männl. Mann.	weibl. Frau.					
m.	w.	m.	w.	m.	w.	m.	w.	m.	w.	m.	w.	m.	w.	m.	w.			m.	w.	m.	w.			m.	w.	m.	w.	m.
255	238	124	112	40	37	8	7	—	—	1	1	2	2	7	10	1356	1118	16	26	1828	1907	71	211	2929	3	29	1	—
251	261	166	185	76	55	10	15	1	—	—	1	3	6	5	8	1546	1185	20	24	1976	1941	97	265	3165	4	12	—	—
																						4	12	3145	4	1	—	—
506	499	290	297	116	92	18	22	1	—	1	2	5	8	12	18	2902	2303	36	50	3804	3848	168	476	6094	7	41	1	—
																						15	25	6187	5	9	—	—
291	274	189	200	88	72	14	10	—	1	1	5	—	1	14	17	1619	1362	22	31	2264	2649	112	278	3640	1	7	—	—
																						11	9	4034	—	8	—	—
797	773	479	497	204	164	32	32	1	1	2	7	5	9	26	35	4521	3665	58	81	6068	6497	250	754	9734	8	48	1	—
																						26	34	10221	5	17	—	—
83	79	59	58	28	20	1	4	—	—	1	—	—	—	—	—	503	460	15	9	936	911	32	70	1393	1	26	—	1
																						3	3	1379	—	1	—	—
60	70	45	43	20	31	4	2	—	—	—	—	—	—	1	—	487	391	2	4	548	683	40	63	933	—	8	—	—
																						1	2	1075	—	3	—	—
53	42	26	44	15	20	1	1	—	1	—	—	2	—	—	1	346	262	7	6	361	464	24	68	628	—	2	—	—
																						1	4	731	—	1	—	—
61	69	29	32	11	19	2	1	—	—	—	—	1	—	—	—	327	284	1	2	570	566	26	68	853	—	2	—	—
																						3	4	849	—	3	—	—
83	86	51	37	13	18	2	1	1	—	—	1	1	—	2	3	430	360	11	6	526	620	25	73	887	2	8	—	—
																						2	1	983	—	3	—	—
340	346	210	214	87	108	10	9	1	1	1	1	4	—	3	4	2093	1757	36	27	2941	3244	147	342	4684	3	46	—	1
																						10	11	5017	—	11	—	—
361	474	252	275	108	114	16	13	—	—	12	3	4	5	—	1	2451	2098	29	32	3440	3963	145	457	5546	—	21	—	—
																						3	7	6054	—	9	—	—
701	820	462	489	195	222	26	22	1	1	13	4	8	5	3	5	4544	3855	65	59	6381	7207	292	799	10230	3	67	—	1
																						15	18	11101	—	20	—	—
52	52	32	39	12	11	—	5	—	—	1	1	1	1	4	5	338	266	5	2	442	516	19	65	709	1	3	—	—
																						1	4	784	—	—	—	—
602	699	401	428	156	157	26	33	1	1	7	6	4	4	8	4	3672	2948	56	65	5161	5615	234	615	8126	—	30	—	—
																						15	31	8593	1	34	—	—
654	751	433	467	168	168	26	38	1	1	8	7	5	5	12	9	4010	3214	61	67	5603	6131	253	680	8835	1	42	—	—
																						16	35	9377	1	34	—	—
113	113	65	68	19	21	1	3	—	—	1	—	5	1	1	4	703	548	5	8	1111	1305	61	153	1656	—	8	—	—
																						1	2	1853	—	8	—	—
72	73	53	52	19	14	1	2	—	—	2	—	1	—	—	—	484	390	2	4	690	605	46	66	1080	—	2	—	—
																						—	4	998	—	1	—	—
89	99	55	51	12	16	—	3	—	—	—	1	—	1	5	7	636	506	12	13	1119	1132	49	103	1627	—	10	—	—
																						3	1	1650	—	1	—	—

Digitized by Google

Namen der Städte in den vermerkten Amtsbezirken.	Zahl der bewohnten Gebäude.	Summa der Bewohner.			Vom Tage der Geburt bis zum vollendeten 6ten Jahre.		Vom 6ten bis mit dem 14ten Jahre.		Vom 14ten bis mit dem 19ten Jahre.		Vom 19ten bis mit dem 21sten Jahre.		Vom 21sten bis mit dem 30sten Jahre.		Vom 30sten bis mit dem 40sten Jahre.		Vom 40sten bis mit dem 50sten Jahre.	
		männlich.	weiblich.	zusammen.	männl.	weibl.	m.	w.	m.	w.	m.	w.	m.	w.	m.	w.	m.	w.
Fortsetzung des Amtsbezirkes Plauen mit Pausa.																		
Lengenfeld	399	1814	1917	3731	324	319	303	308	230	229	66	78	273	336	232	239	143	188
Mühltroff	181	852	811	1663	177	129	121	130	108	77	31	28	106	108	124	129	80	88
Mylau	278	1191	1235	2426	161	189	194	179	160	146	39	57	201	209	139	164	121	134
Netzschkau	191	885	973	1858	162	195	143	159	105	88	41	42	144	161	102	134	75	74
Pausa	311	1254	1195	2449	195	207	200	202	186	112	52	43	162	178	173	155	102	131
Plauen	972	4803	5349	10152	787	822	812	807	677	544	219	292	698	929	563	715	385	472
Reichenbach	738	3003	3011	6014	470	495	471	469	367	329	135	138	506	481	424	432	270	270
Treuen	500	1883	1914	3797	281	372	352	360	250	206	78	70	280	321	238	163	206	218
Sa. der Städtebewohner	4185	20068	20916	40984	3326	3481	3352	3383	2617	2231	847	946	3031	3470	2561	2705	1796	2039
Sa. der Landbewohner	7646	23080	25495	48575	4328	4358	4365	4483	2206	2800	761	938	2926	3643	2997	3222	2184	2540
Sa. im Amtsbezirk	11831	43148	46411	89559	7654	7839	7717	7866	4823	5031	1608	1884	5957	7113	5558	5927	3980	4579
Kreis-Amtsbezirk Schwarzenberg.																		
Aue	143	656	723	1379	137	112	94	120	73	70	21	44	77	114	105	94	58	71
Scheibenberg	198	866	869	1735	145	151	125	111	92	87	24	42	109	120	135	131	94	99
Schwarzenberg	218	902	1069	1991	155	140	137	173	92	100	26	35	114	192	141	163	89	105
Sa. der Städtebewohner	559	2424	2681	5105	437	403	356	404	257	257	71	121	300	426	381	388	241	275
Sa. der Landbewohner	1896	9020	10411	19431	1648	1753	1701	1800	911	1115	334	443	1087	1463	1145	1312	914	1075
Sa. im Amtsbezirk	2455	11444	13092	24536	2085	2156	2057	2204	1168	1372	405	564	1387	1889	1526	1700	1155	1350
Amtsbezirk Stollberg.																		
Stollberg	384	1635	1792	3427	239	293	255	288	201	199	57	77	257	287	239	223	142	174
Sa. per se.																		
Sa. der Landbewohner	1868	8647	8728	17375	1599	1673	1458	1510	1055	961	338	344	1266	1331	1047	1035	748	780
Sa. im Amtsbezirk	2252	10282	10520	20802	1838	1966	1713	1798	1256	1160	395	421	1523	1618	1286	1258	890	954

Digitized by Google

Vom 50sten bis mit dem 60sten Jahre m.	Vom 50sten bis mit dem 60sten Jahre w.	Vom 60sten bis mit dem 70sten Jahre m.	Vom 60sten bis mit dem 70sten Jahre w.	Vom 70sten bis mit dem 80sten Jahre m.	Vom 70sten bis mit dem 80sten Jahre w.	Vom 80sten bis mit dem 90sten Jahre m.	Vom 80sten bis mit dem 90sten Jahre w.	Über 90 Jahr. m.	Über 90 Jahr. w.	Taubstumme. m.	Taubstumme. w.	Blinde. m.	Blinde. w.	Pensionaire und Ziehkinder unter 6 Jahr alt m.	Pensionaire und Ziehkinder unter 6 Jahr alt w.	Zahl der Haushaltungen.	Zahl der Ehepaare.	Zahl der getrennt lebenden Eheleute. m.	Zahl der getrennt lebenden Eheleute. w.	Personen ledigen Standes überhaupt m.	Personen ledigen Standes überhaupt w.	darunter befinden sich verwittwete Männ.	darunter befinden sich verwittwete Frau.	geschiedene Männ.	geschiedene Frau.	Religionsverschiedenheit. Christliche Confessionen. evangel. luther. männl.	evangel. luther. weibl.	reformirt. m.	reformirt. w.	katholisch. m.	katholisch. w.	griechisch m.	griechisch w.	Israeliten. m.	Israeliten. w.
146	126	67	69	29	22	1	3	—	—	—	1	1	1	1	—	811	662	7	4	1145	1251	48	113	1809	—	5	—	—	—	—	—
																						2	7	1915	—	2	—	—	—	—	—
49	56	44	37	11	16	1	4	—	—	—	1	—	1	1	2	349	282	9	4	561	525	36	62	851	—	1	—	—	—	—	—
																						2	3	811	—	—	—	—	—	—	—
92	96	57	46	25	11	2	4	—	—	1	—	—	—	—	—	524	434	7	5	750	796	42	71	1185	2	4	—	—	—	—	—
																						3	—	1235	—	—	—	—	—	—	—
53	67	44	45	10	7	1	1	—	—	—	—	—	1	—	1	381	310	2	4	573	659	28	69	882	—	3	—	—	—	—	—
																						2	3	973	—	—	—	—	—	—	—
98	91	51	53	31	23	4	—	—	—	1	1	2	—	—	—	529	433	—	—	821	762	45	71	1249	—	5	—	—	—	—	—
																						1	—	1194	—	1	—	—	—	—	—
336	405	237	261	73	91	12	11	2	—	1	3	3	3	3	2	2103	1516	46	59	3241	3774	131	316	4752	4	46	—	—	—	—	1
																						7	15	5338	2	9	—	—	—	—	—
184	221	115	125	56	44	5	7	—	—	1	2	3	1	3	6	1256	1065	21	21	1917	1925	82	214	2975	4	24	—	—	—	—	—
																						6	5	3011	—	—	—	—	—	—	—
116	117	61	70	19	17	1	—	1	—	1	—	4	—	—	—	818	701	—	—	1182	1213	59	136	1881	—	2	—	—	—	—	—
																						2	6	1914	—	—	—	—	—	—	—
1353	1464	849	877	304	282	29	38	3	—	7	9	19	9	14	22	8594	6847	111	122	13110	13947	627	1376	19951	6	110	—	1	—	—	—
																						29	46	20692	2	22	—	—	—	—	—
1727	1847	1173	1210	374	402	38	51	1	1	31	18	16	27	70	51	9639	8087	191	216	14802	17192	926	1824	23055	1	22	1	1	—	—	—
																						15	28	25487	1	7	—	—	—	—	—
3080	3311	2022	2087	678	684	67	89	4	1	38	27	35	36	84	73	18233	14934	302	338	27912	31139	1553	3200	43006	7	132	1	2	—	—	—
																						44	74	46379	3	29	—	—	—	—	—
47	56	32	30	12	10	—	2	—	—	—	—	—	1	—	—	313	224	8	6	424	493	28	43	649	—	7	—	—	—	—	—
																						3	2	723	—	—	—	—	—	—	—
82	69	48	43	11	13	1	3	—	—	1	—	—	1	—	1	390	321	14	9	531	539	34	56	859	—	7	—	—	—	—	—
																						1	2	869	—	—	—	—	—	—	—
65	88	55	69	26	23	2	—	—	1	1	1	2	—	—	—	474	367	5	3	530	719	29	69	891	—	11	—	—	—	—	—
																						1	2	1073	1	15	—	—	—	—	—
194	213	135	142	49	46	3	5	—	1	2	1	2	2	—	1	1177	912	27	18	1485	1751	91	168	2399	—	25	—	—	—	—	—
																						5	6	2665	1	15	—	—	—	—	—
667	794	424	448	149	182	19	24	1	2	10	2	3	5	3	2	4355	3318	40	70	5662	7023	315	817	8992	1	27	—	—	—	—	—
																						3	13	10400	—	11	—	—	—	—	—
881	1007	539	590	198	228	22	29	1	3	12	3	5	7	3	3	5532	4230	67	88	7147	8774	406	985	11391	1	52	—	—	—	—	—
																						8	19	13065	1	26	—	—	—	—	—
130	146	84	84	26	30	5	1	—	—	1	—	—	2	3	5	818	622	7	12	1006	1158	55	115	1624	—	11	—	—	—	—	—
																						6	12	1789	1	2	—	—	—	—	—
624	622	372	331	120	121	18	18	2	2	4	2	7	5	17	24	3466	2955	38	29	5654	5744	260	484	8626	2	19	—	—	—	—	—
																						9	14	8718	—	10	—	—	—	—	—
754	786	456	405	146	151	23	19	2	2	5	2	7	7	20	29	4284	3577	45	41	6660	6902	312	599	10250	2	30	—	—	—	—	—
																						15	26	10507	1	12	—	—	—	—	—

Digitized by Google

Namen der Städte in den vermerkten Amtsbezirken.	Zahl der bewohnten Gebäude.	Summa der Bewohner.			Vom Tage der Geburt bis zum vollendeten 6ten Jahre.		Vom 6ten bis mit dem 14ten Jahre.		Vom 14ten bis mit dem 19ten Jahre.		Vom 19ten bis mit dem 21sten Jahre.		Vom 21sten bis mit dem 30sten Jahre.		Vom 30sten bis mit dem 40sten Jahre.		Vom 40sten bis mit dem 50sten Jahre.	
		männlich.	weiblich.	zusammen.	männl.	weibl.	m.	w.	m.	w.	m.	w.	m.	w.	m.	w.	m.	w.
Amtsbezirk Voigtsberg.																		
Adorf	321	1251	1427	2678	188	189	207	195	118	146	56	61	160	224	175	186	131	163
Markneukirchen	349	1291	1339	2630	191	231	214	233	188	135	58	40	193	216	180	160	115	130
Oelsnitz	387	1901	2143	4044	288	282	328	338	237	271	87	109	286	363	246	286	166	208
Schöneck	158	915	951	1866	123	145	189	160	116	101	46	51	138	160	108	115	87	94
Sa. der Städtebewohner	1215	5358	5860	11218	790	847	938	926	659	653	247	270	777	963	709	749	499	595
Sa. der Landbewohner	5294	17548	19031	36579	3059	3082	3344	3353	1754	2092	653	697	2260	2750	2343	2535	1704	1894
Sa. im Amtsbezirk	6509	22906	24891	47797	3849	3929	4282	4279	2413	2745	900	967	3037	3713	3052	3284	2203	2489
Amtsbezirk Wiesenburg.																		
Kirchberg	424	2000	2012	4012	350	335	360	363	235	192	71	73	285	321	270	270	173	204
Neustädtel	265	1175	1457	2632	218	284	253	263	126	166	47	61	151	216	168	172	82	114
Schneeberg	676	3178	3839	7017	556	519	593	604	388	403	138	230	379	586	394	549	332	400
Sa. der Städtebewohner	1365	6353	7308	13661	1124	1138	1206	1230	749	761	256	364	815	1123	832	991	587	718
Sa. der Landbewohner	1750	6189	6866	13055	1052	1076	1195	1223	729	904	209	252	823	977	909	887	561	619
Sa. im Amtsbezirk	3115	12542	14174	26716	2176	2214	2401	2453	1478	1665	465	616	1638	2100	1641	1878	1148	1337
Gerichtsbezirk Wiesenthal.																		
Oberwiesenthal	197	853	999	1852	157	140	125	128	76	90	19	44	112	151	102	124	103	122
Unterwiesenthal, mit Hammer-Unterwiesenthal, Niederschlag und einigen andern Gebäuden	189	822	947	1769	126	142	150	143	85	99	29	48	99	132	103	114	93	108
Sa. der Städtebewohner	386	1675	1946	3621	283	282	275	271	161	189	48	92	211	283	205	238	196	230
Sa. der Landbewohner	373	1380	1833	3415	274	284	271	318	156	171	58	70	187	252	202	244	154	174
Sa. im Gerichtsbezirk	759	3255	3781	7036	557	566	546	589	317	360	106	162	398	535	407	482	350	404

Digitized by Google

Vom 50sten bis mit dem 60sten Jahre		Vom 60sten bis mit dem 70sten Jahre		Vom 70sten bis mit dem 80sten Jahre		Vom 80sten bis mit dem 90sten Jahre		Über 90 Jahr		Taubstumme.		Blinde.		Pensionaire und Ziehkinder unter 6 Jahr alt.		Zahl der Haushaltungen.	Zahl der Ehepaare.	Zahl der getrennt lebenden Eheleute.		Personen ledigen Standes überhaupt.		darunter befanden sich verwittwete		Religionsverschiedenheit. Christliche Confessionen. evangel. lutherische.	reformirte.	katholische.	griechische.	Israeliten.
																						Mann.	Frau.					
																						geschiedene						
m.	w.	m.	w.	m.	w.	m.	w.	m.	w.	m.	w.	m.	w.	m.	w.			m.	w.	m.	w.	Mann.	Frau.	weibl.	w.	w.	w.	m. w.
118	135	70	89	20	36	8	2	—	1	2	—	—	1	2	3	642	481	2	—	768	946	41	130	1247	—	4	—	—
																						1	1	1426	—	1	—	—
69	97	59	62	22	22	2	4	—	—	—	—	—	1	—	1	541	403	6	3	882	933	36	96	1282	—	9	—	—
																						1	1	1339	—	—	—	—
135	136	95	111	27	32	6	1	—	2	2	3	—	—	—	—	820	630	31	8	1240	1505	63	154	1888	—	12	—	— 1
																						4	4	2141	—	2	—	—
54	70	45	41	9	13	—	1	—	—	—	—	—	—	—	3	392	313	—	—	602	638	37	59	915	—	—	—	—
																						—	1	951	—	—	—	—
376	440	269	303	78	103	16	8	—	3	4	3	—	2	2	7	2395	1827	39	11	3492	4022	177	439	5332	—	25	—	— 1
																						6	7	5857	—	3	—	—
1277	1487	852	833	273	276	26	32	3	—	20	15	9	18	20	18	7219	6133	118	133	11297	12765	653	1282	17428	—	120	—	—
																						17	26	18939	—	92	—	—
1853	1927	1121	1136	351	379	42	40	3	3	24	18	9	20	22	25	9614	7960	157	144	14789	16787	890	1721	22760	—	145	—	— 1
																						23	33	24796	—	95	—	—
204	139	151	84	73	29	27	4	3	—	—	—	—	—	7	11	871	643	3	4	1354	1365	60	149	1997	1	2	—	—
																						3	2	2011	—	1	—	—
114	73	106	37	53	17	19	3	3	—	—	1	—	—	2	1	556	405	8	15	762	1037	25	127	1170	—	5	—	—
																						—	2	1457	—	—	—	—
400	212	278	128	174	51	81	6	15	1	—	—	3	1	4	3	2	1467	1067	5	2	2106	2770	82	357	3149	5	24	—	—
																						6	8	3829	1	9	—	—
718	424	535	249	300	97	127	13	21	1	—	1	3	1	6	11	14	2894	2115	16	21	4222	5172	167	633	6316	6	31	—	—
																						9	12	7297	1	10	—	—
619	449	502	254	277	99	135	10	14	—	—	4	6	2	4	5	1	2609	2118	28	33	4043	4715	203	498	6186	—	3	—	—
																						6	7	6859	—	7	—	—
337	572	1037	503	577	196	262	23	35	1	—	5	9	3	10	16	15	5503	4233	44	54	8265	9887	370	1131	12502	6	34	—	—
																						15	19	14156	1	17	—	—
122	82	107	57	52	19	28	1	3	—	1	5	—	2	2	1	—	506	330	10	8	513	661	42	93	829	1	23	—	—
																						2	4	980	—	19	—	—
108	69	80	50	52	16	24	2	5	—	—	2	—	2	2	—	—	433	314	9	5	490	625	31	76	806	—	16	—	—
																						—	2	929	—	18	—	—
230	151	187	107	104	35	52	3	8	—	1	7	—	4	4	1	—	939	644	19	13	1012	1289	73	169	1635	1	39	—	—
																						2	6	1909	—	37	—	—
174	102	160	88	95	40	53	8	11	—	3	5	—	1	1	1	1	708	613	14	16	953	1296	54	156	1574	—	6	—	—
																						2	7	1828	—	7	—	—
484	293	347	195	199	75	105	11	19	—	4	12	—	5	5	2	1	1707	1257	33	29	1965	2493	127	325	3209	1	45	—	—
																						4	13	3737	—	44	—	—

Digitized by Google

Namen der Städte in den vermerkten Amtsbezirken.	Zahl der bewohnten Gebäude.	Summa der Bewohner, männlich.	weiblich.	zusammen.	Vom Tage der Geburt bis zum vollendeten 6ten Jahre, männl.	weibl.	Vom 6ten bis mit dem 14ten Jahre, m.	w.	Vom 14ten bis mit dem 19ten Jahre, m.	w.	Vom 19ten bis mit dem 21sten Jahre, m.	w.	Vom 21sten bis mit dem 30sten Jahre, m.	w.	Vom 30sten bis mit dem 40sten Jahre, m.	w.	Vom 40sten bis mit dem 50sten Jahre, m.	w.
Amtsbezirk Wolkenstein mit Mühlenamt Annaberg.																		
Annaberg	650	3499	3762	7261	568	673	505	565	419	396	144	177	497	614	302	301	311	352
Ehrenfriedersdorf	263	1086	1265	2351	227	245	183	207	97	121	28	52	140	196	143	155	122	118
Geyer	422	1604	1834	3438	332	369	292	320	156	184	49	67	204	254	210	243	154	180
Jöhstadt	215	909	1055	1964	172	150	155	149	86	96	22	40	116	164	115	154	92	114
Lengefeld	223	1164	1186	2350	179	201	192	201	154	111	54	48	176	193	145	148	106	123
Marienberg	512	2025	2306	4334	401	379	397	391	204	237	50	91	223	319	248	301	220	240
Thum	205	1011	998	2009	188	194	183	187	102	90	43	36	132	149	129	136	103	82
Wolkenstein	192	875	940	1815	152	178	172	157	86	89	29	29	108	133	133	140	88	78
Sa. der Städtebewohner	2582	12176	13346	25522	2219	2389	2169	2177	1304	1324	419	540	1596	2012	1625	1778	1196	1287
Sa. der Landbewohner	3813	16360	17872	34232	3135	3136	2948	3085	1649	1896	503	741	2067	2492	2203	2360	1555	1702
Sa. im Amtsbezirk	6395	28536	31218	59754	5354	5525	5117	5262	2953	3220	922	1281	3663	4504	3828	4138	2751	2989
Amtsbezirk Zwickau.																		
Crimmitschau	438	2512	2332	4844	479	465	360	343	307	219	134	94	429	380	324	309	179	215
Werdau	590	2778	2871	5649	450	467	482	498	329	297	99	131	429	459	406	363	239	263
Zwickau	846	3706	4252	7958	610	699	609	561	382	466	129	215	551	736	571	587	365	360
Hierüber:																		
Detinirte in dem Corrections- und Arbeitshause in Zwickau.	—	649	—	649	—	—	—	—	21	—	37	—	227	—	194	—	114	—
Sa. der Städtebewohner	1874	9645	9455	19100	1539	1631	1451	1402	1039	982	399	440	1636	1575	1495	1259	897	838
Sa. der Landbewohner	5087	15583	17060	32669	2853	2965	2909	3116	1452	1800	536	673	2012	2415	2053	2173	1478	1677
Sa. im Amtsbezirk	6961	25228	26541	51769	4392	4596	4360	4518	2491	2782	935	1113	3648	3990	3548	3432	2375	2515

Digitized by Google

Vom 50sten bis mit dem 60sten Jahre		Vom 60sten bis mit dem 70sten Jahre		Vom 70sten bis mit dem 80sten Jahre		Vom 80sten bis mit dem 90sten Jahre		Über 90 Jahr.		Taubstumme.		Blinde.		Pensionaire und Ziehkinder unter 6 Jahr alt		Zahl der Haushaltungen.	Zahl der Ehepaare.	Zahl der getrennt lebenden Eheleute.		Personen ledigen Standes überhaupt		darunter befinden sich verwittwete Männ.	darunter befinden sich verwittwete Frau.	darunter befinden sich geschiedene Männ.	darunter befinden sich geschiedene Frau.	Religionsverschiedenheit. Christliche Confessionen. evangel. luther.	reformirt.	katholisch.	griechisch.	Israeliten.
m.	w.	m.	w.	m.	w.	m.	w.	m.	w.	m.	w.	m.	w.	m.	w.			m.	w.	m.	w.					männl.	m.	m.	m.	m.
																						weibl.	w.	w.	w.	w.
251	264	161	157	49	60	2	3	—	—	3	3	1	3	—	—	1802	1142	17	8	2340	2612	99	268	3458	4	37	—	—
																						5	7	3748	5	9	—	—
93	101	36	49	15	16	2	5	—	—	—	1	—	1	2	—	569	460	14	17	612	785	34	96	1082	—	4	—	—
																						1	1	1261	—	4	—	—
104	115	82	77	20	22	1	3	—	—	1	—	2	1	—	—	694	571	5	4	1028	1259	53	126	1594	1	9	—	—
																						2	4	1833	—	1	—	—
65	99	57	55	23	26	5	5	1	—	1	—	2	—	1	—	510	362	8	4	539	659	30	88	895	—	14	—	—
																						1	—	1042	—	13	—	—
70	87	61	57	23	21	4	6	—	—	—	—	—	—	—	1	473	415	—	2	749	769	44	84	1164	—	—	—	—
																						4	5	1186	—	—	—	—
443	207	95	94	38	43	8	4	1	—	1	—	1	—	—	—	1015	701	15	23	1312	1582	75	202	2007	1	20	—	—
																						4	7	2295	2	9	—	—
73	71	36	34	21	18	1	1	—	—	3	—	—	1	—	—	449	350	13	8	648	640	39	58	1010	—	1	—	—
																						1	1	998	—	—	—	—
54	74	37	38	13	21	3	3	—	—	—	—	—	1	4	3	402	314	3	2	558	624	27	74	873	—	2	—	—
																						2	5	930	5	5	—	—
853	1018	565	564	202	227	26	30	2	—	9	4	6	7	7	4	5914	4315	75	68	7786	8963	401	916	12083	6	67	—	—
1165	1316	792	801	304	311	36	31	3	1	9	6	10	8	10	15	6802	5883	114	110	10363	11879	20	30	13293	12	41	—	—
																						389	1172	16291	2	67	—	—
2018	2334	1357	1365	506	538	62	61	5	1	18	10	16	15	17	19	12716	10198	189	178	18149	20842	20	18	17835	—	37	—	—
																						990	2088	28374	8	154	—	—
																						40	48	31128	12	78	—	—
158	156	104	109	35	37	3	5	—	—	—	—	2	3	—	1	1067	786	9	11	1717	1535	66	191	2496	—	14	—	2
																						8	5	2329	—	3	—	—
177	210	123	126	36	46	7	11	1	—	—	1	1	2	3	2	1234	980	9	10	1789	1881	76	206	2772	3	8	—	—
																						8	9	2868	1	2	—	—
267	354	164	197	50	68	8	8	—	1	2	—	1	2	5	11	1880	1323	42	27	2341	2902	125	345	3648	6	52	—	—
																						17	25	4219	3	30	—	—
43	—	12	—	1	—	—	—	—	—	—	—	—	—	—	—	—	—	183	—	466	—	33	—	619	—	21	—	9
																						23	—	—	—	—	—	—
645	720	403	432	122	151	18	24	1	1	2	1	4	7	8	14	4181	3089	243	48	6313	6318	300	742	9535	9	90	—	11
																						56	39	9416	4	35	—	—
1175	1252	760	705	315	271	40	38	—	1	17	8	7	9	44	49	6560	5481	90	92	10012	11513	594	1156	15579	—	4	—	—
																						20	49	17077	2	7	—	—
1820	1972	1163	1137	437	422	58	62	1	2	19	9	11	16	52	63	10750	8570	333	140	16325	17831	594	1898	25114	9	94	—	11
																						76	88	26493	6	42	—	—

Digitized by Google

Namen der Städte in den vermerkten Amtsbezirken.	Zahl der bewohnten Gebäude.	Summa der Bewohner.			Vom Tage der Geburt bis zum vollendeten 6ten Jahre.		Vom 6ten bis mit dem 14ten Jahre.		Vom 14ten bis mit dem 19ten Jahre.		Vom 19ten bis mit dem 21sten Jahre.		Vom 21sten bis mit dem 30sten Jahre.		Vom 30sten bis mit dem 40sten Jahre.		Vom 40sten bis mit dem 50sten Jahre.	
		männlich.	weiblich.	zusammen.	männl.	weibl.	m.	w.	m.	w.	m.	w.	m.	w.	m.	w.	m.	w.
Hierüber: Die *Fürstlich und Gräflich Schönburgischen Recessherrschaften.*																		
Direct. Amt Glauchau.																		
Glauchau	792	3908	3539	7447	591	575	544	554	522	369	245	153	723	582	500	448	334	383
Meerane	555	2726	2593	5319	499	524	417	432	353	302	133	106	490	452	376	311	206	205
Sa. der Städtebewohner	1347	6634	6132	12766	1090	1099	961	986	875	671	378	259	1213	1034	876	759	540	588
Amtsbezirk Forderglauchau.																		
Hohenstein	444	2205	2176	4381	337	300	355	340	265	219	82	95	306	355	307	301	259	282
Sa. per se.																		
Sa. der Landbewohner	734	2528	2554	5082	483	471	436	426	274	270	86	98	330	346	333	349	231	245
Sa. im Amtsbezirk	1178	4733	4730	9463	820	771	791	766	539	489	168	193	646	701	640	650	490	527
Amtsbezirk Hinterglauchau.																		
Ernstthal	261	1400	1397	2797	235	281	258	224	127	103	61	51	221	204	198	200	131	137
Sa. per se.																		
Sa. der Landbewohner	581	1690	1868	3558	312	325	291	344	160	214	43	69	250	272	220	211	161	171
Sa. im Amtsbezirk	842	3090	3265	6355	547	606	549	568	287	317	104	120	471	476	418	411	292	308
Amtsbez. Hartenstein.																		
Hartenstein	219	940	987	1927	160	174	158	176	109	105	32	29	135	144	125	137	94	109
Sa. per se.																		
Sa. der Landbewohner	1309	5069	5078	10147	936	927	830	855	590	612	211	175	714	731	617	620	471	496
Sa. im Amtsbezirk	1528	6009	6065	12074	1096	1101	988	1031	699	717	243	204	849	875	742	757	565	605
Amtsbez. Lichtenstein.																		
Callenberg	206	1023	1055	2078	202	215	156	164	92	87	30	29	140	156	140	137	104	104
Lichtenstein	423	1529	1611	3140	286	289	245	245	132	154	55	62	224	231	202	218	168	172
Sa. der Städtebewohner	629	2552	2666	5218	488	504	401	409	224	241	85	91	364	387	342	355	272	276
Sa. der Landbewohner	1343	5633	5679	11312	903	1011	973	956	651	579	239	236	848	833	720	668	540	570
Sa. im Amtsbezirk	1972	8185	8345	16530	1391	1515	1374	1365	875	820	324	327	1212	1220	1062	1023	812	846

Digitized by Google

Vom 50sten bis mit dem 60sten Jahre		Vom 60sten bis mit dem 70sten Jahre		Vom 70sten bis mit dem 80sten Jahre		Vom 80sten bis mit dem 90sten Jahre		Über 90 Jahr		Taubstumme.		Blinde.		Pensionaire und Ziehkinder unter 6 Jahr alt.		Zahl der Haushaltungen.	Zahl der Ehepaare.	Zahl der getrennt lebenden Eheleute		Personen lediges Standes überhaupt.		darunter befinden sich verwittwete Männ. / Frau. geschiedene Männ. / Frau.			Religionsverschiedenheit. Christliche Confessionen. evangel. lather. / reformirt. / katholisch. / griechisch.				Israeliten
m.	w.	m.	w.	m.	w.	m.	w.	m.	w.	m.	w.	m.	w.	m.	w.			m.	w.	m.	w.							
245	252	149	164	52	54	3	5	—	—	2	3	3	3	1	1	1613	1255	23	16	2630	2268	103 3	282 6	3856 3529	20 2	32 8	—	—
146	156	72	75	29	26	5	4	—	—	1	1	2	6	—	3	1177	907	10	8	1809	1678	58 2	153 2	2723 2593	— —	2 —	— —	1 —
391	408	221	239	81	80	8	9	—	—	3	4	5	9	1	4	2790	2162	33	24	4439	3946	161 5	435 8	6579 6122	20 2	34 8	— —	1 —
163	163	90	87	40	29	1	5	—	—	2	2	—	1	3	1	1009	813	2	11	1390	1352	69 7	162 9	2192 2170	2 2	11 4	— —	— —
193	186	110	124	39	35	3	4	—	—	2	—	—	—	11	4	1116	879	11	9	1638	1666	80 4	154 2	2526 2553	— —	2 1	— —	— —
356	349	200	211	79	64	4	9	—	—	4	2	—	1	14	5	2126	1692	13	20	3028	3018	149 11	316 11	4718 4723	2 2	13 5	— —	— —
81	114	61	54	23	25	4	4	—	—	—	—	3	3	—	1	638	516	9	12	875	869	40 1	116 1	1396 1396	— —	4 1	— —	— —
140	140	80	89	28	31	4	2	1	—	2	2	2	1	10	8	740	604	—	5	1086	1259	75 —	126 4	1690 1868	— —	— —	— —	— —
221	254	141	143	51	56	8	6	1	—	2	2	5	4	10	9	1378	1120	9	17	1961	2128	115 1	242 5	3086 3264	— —	4 1	— —	— —
67	66	45	37	13	9	2	1	—	—	—	2	—	2	—	2	402	327	10	7	603	653	35 —	58 1	933 952	— —	7 5	— —	— —
368	391	232	205	85	54	14	12	1	—	7	3	4	3	4	1	2006	1769	10	14	3290	3295	174 19	318 13	5061 5077	1 —	7 1	— —	— —
435	457	277	242	98	63	16	13	1	—	7	5	4	5	4	3	2408	2096	20	21	3893	3948	209 10	376 14	5094 6059	1 —	13 6	— —	— —
84	94	58	59	16	9	1	1	—	—	—	—	1	1	—	1	455	401	4	7	618	647	35 4	75 3	1019 1055	— —	4 —	— —	— —
115	131	72	73	27	34	3	2	—	—	—	—	—	1	6	4	718	540	11	9	978	1062	62 2	133 8	1520 1607	— —	9 4	— —	— —
199	225	130	132	43	43	4	3	—	—	—	—	1	2	6	5	1173	941	15	16	1596	1709	97 6	208 11	2539 2062	— —	13 4	— —	— —
383	450	277	271	85	95	14	10	—	—	4	4	6	7	30	30	2327	1936	23	23	3674	3720	204 10	419 8	5623 5674	2 —	8 5	— —	— —
582	675	407	403	128	138	18	13	—	—	4	4	7	9	36	35	3500	2877	38	39	5270	5429	301 16	627 19	8162 8336	2 —	21 9	— —	— —

Digitized by Google

Namen der Städte in den vermerkten Amtsbezirken.	Zahl der bewohnten Gebäude.	Summa der Bewohner. männlich.	weiblich.	zusammen.	Vom Tage der Geburt bis zum vollendeten 6ten Jahre. männl.	weibl.	Vom 6ten bis mit dem 14ten Jahre. m.	w.	Vom 14ten bis mit dem 19ten Jahre. m.	w.	Vom 19ten bis mit dem 21sten Jahre. m.	w.	Vom 21sten bis mit dem 30sten Jahre. m.	w.	Vom 30sten bis mit dem 40sten Jahre. m.	w.	Vom 40sten bis mit dem 50sten Jahre. m.	w.
Amtsbezirk Stein.																		
Lössnitz	620	2105	2396	4501	381	448	321	352	205	235	69	79	304	368	272	312	211	228
Sa. per se.																		
Sa. der Landbewohner	220	710	724	1434	151	169	137	116	67	63	16	28	92	107	92	91	74	58
Sa. im Amtsbezirk	840	2815	3120	5935	532	617	458	468	272	298	85	107	396	475	364	403	285	286
Amtsbez. Waldenburg.																		
Waldenburg	287	1104	1197	2301	157	160	146	153	103	118	51	61	192	211	151	159	114	126
Sa. per se.																		
Sa. der Landbewohner	1322	4473	4513	8986	744	745	722	760	508	453	215	154	610	669	589	569	421	486
Sa. im Amtsbezirk	1609	5577	5710	11287	901	905	868	913	611	571	266	215	808	880	740	728	535	612
Summa aller Städtebew. (in den Schönburg. Recessherrschaften.)	3807	10940	16951	33891	2845	2966	2600	2640	1908	1692	758	665	2735	2703	2271	2223	1621	1746
Summa aller Landbew. (in den Schönburg. Recessherrschaften.)	5509	20103	20416	40519	3529	3648	3380	3457	2250	2191	810	760	2860	2958	2571	2506	1898	2026
Hauptsumme (in den Schönburg. Recessherrschaften.)	9316	37043	37367	74410	6377	6614	5989	6097	4158	3883	1568	1425	5593	5661	4842	4731	3519	3771
Das *Fürstl. und Gräfl. Schönburg. Lehnsherrschaftl.* **Judicium Remse.**																		
Sa. der Landbewohner	351	1098	1138	2236	187	175	200	199	119	141	37	45	149	162	119	149	124	109
Sa. per se.																		
Herrschaft Wildenfels.																		
Wildenfels mit Friedrichsthal.	256	1172	1119	2291	235	228	194	178	146	121	32	29	163	168	152	152	101	104
Sa. per se.																		
Sa. der Landbewohner	808	2797	2799	5596	556	560	406	443	391	329	120	107	386	373	341	338	246	261
Sa. im Bezirk	1064	3969	3918	7887	791	788	600	621	537	450	152	136	549	541	493	490	347	365
Summa aller Städtebew. (im Kreisdirect. Bezirk Zwickau.)	22017	110607	116254	226861	18173	19352	17902	18111	12690	11903	4468	5368	16767	18870	15298	15433	10612	11473
Summa aller Landbew. (im Kreisdirect. Bezirk Zwickau.)	48864	184781	197792	382573	33601	34344	33313	34270	19653	21829	6791	7777	24089	28422	23882	25109	17497	19209
Hauptsumme (im Kreisdirect. Bezirk Zwickau.)	70881	295388	314046	609434	51774	53696	51215	52387	32373	33732	11259	13145	41456	47292	39180	40542	28109	30682

Digitized by Google

Vom 50sten bis mit dem 60sten Jahre		Vom 60sten bis mit dem 70sten Jahre		Vom 70sten bis mit dem 80sten Jahre		Vom 80sten bis mit dem 90sten Jahre		Über 90 Jahr.		Taubstumme.		Blinde.		Pensionaire und Ziehkinder unter 6 Jahr alt		Zahl der Haushaltungen.	Zahl der Ehepaare.	Zahl der getrennt lebenden Eheleute.		Personen ledigen Standes überhaupt		darunter befinden sich verwittwete Männ.	darunter befinden sich verwittwete Frau.	Religionsverschiedenheit. Christliche Confessionen. evangel. luther.	reformirt.	katholisch.	griechisch	Israeliten
																						geschiedene Männ.	geschiedene Frau.	männl.	m.	m.	m.	m.
m.	w.	m.	w.	m.	w.	m.	w.	m.	w.	m.	w.	m.	w.	m.	w.			m.	w.	m.	w.			weibl.	w.	w	w.	w.
182	215	114	113	41	39	5	7	—	—	2	2	2	1	—	—	1082	840	12	15	1253	1541	80	196	2094	—	11	—	—
																						—	3	2388	—	8	—	—
37	54	33	23	9	12	2	3	—	—	—	—	—	—	—	—	296	248	2	1	460	475	19	34	710	—	—	—	—
																						1	—	724	—	—	—	—
219	209	147	136	50	51	7	10	—	—	2	2	2	1	—	—	1378	1068	14	16	1713	2016	99	230	2804	—	11	—	—
																						1	3	3112	—	8	—	—
102	105	56	70	29	28	3	3	—	—	1	1	2	1	2	2	554	420	—	—	684	777	42	117	1101	—	3	—	—
																						10	12	1194	1	2	—	—
339	389	229	217	84	65	5	6	1	—	5	2	4	2	26	15	1836	1640	15	6	2818	2867	144	326	4465	—	8	—	—
																						5	15	4512	—	1	—	—
441	497	285	287	113	93	8	9	1	—	6	3	6	3	28	17	2390	2060	15	6	3502	3644	186	443	5566	—	11	—	—
																						15	27	5706	1	3	—	—
1185	1299	717	732	270	253	27	32	—	—	8	11	13	19	12	15	7648	6019	81	85	10840	10847	524	1292	16834	22	83	—	1
1460	1610	961	929	330	292	42	37	3	—	20	11	16	13	81	58	8321	7076	61	58	12966	13282	29	45	16914	5	32	—	—
																						696	1377	20075	3	25	—	—
2645	2909	1678	1661	600	545	69	69	3	—	28	22	29	32	93	73	15969	13095	142	143	23806	24129	30	42	20408	—	8	—	—
																						1220	2669	36909	25	108	—	1
																						59	87	37322	5	40	—	—
82	79	57	58	22	16	2	2	—	—	1	—	1	—	1	—	433	360	4	4	734	774	40	79	1095	1	2	—	—
																						5	4	1137	—	1	—	—
67	74	56	50	22	14	4	1	—	—	1	1	—	—	—	1	490	394	11	5	767	720	49	74	1169	—	3	—	—
																						—	5	1117	—	2	—	—
170	199	136	127	43	58	2	4	—	—	2	4	3	2	4	8	1070	953	4	10	1840	1836	87	194	2792	1	4	—	—
																						5	8	2796	—	3	—	—
237	273	192	177	65	72	6	5	—	—	3	5	3	2	4	9	1560	1347	15	15	2607	2556	136	265	3961	1	7	—	—
																						5	13	3913	—	5	—	—
7844	8619	4984	5067	1731	1799	228	244	10	9	59	45	78	84	132	149	50137	38997	850	640	70760	76617	3425	8665	109543	95	950	1	18
																						240	326	115813	37	404	—	—
13269	14680	8554	8610	3107	3131	380	389	15	13	173	120	114	129	346	318	88890	65095	1034	1112	118652	131585	6320	13969	184227	20	531	1	2
																						224	385	197480	5	307	—	—
21113	23305	13438	13677	4838	4930	610	633	25	22	232	165	192	213	478	467	139027	104092	1884	1752	189412	208202	9745	22634	293770	115	1481	2	20
																						464	711	313293	42	711	—	—

Digitized by Google

IV. Bezirk der Kreis-

bestehend aus Zwei

begreifend die Aemter: Budissin,

270515 Einwohner, (p. 1832. 253051.

13 Städte, mit 4938 Häusern und 38439 Einwohnern, 631 Dörfer, nebst

Namen der Städte in den vermerkten Amtsbezirken.	Zahl der bewohnten Gebäude.	Summa der Bewohner.			Vom Tage der Geburt bis zum vollendeten 6ten Jahre		Vom 6ten bis mit dem 14ten Jahre		Vom 14ten bis mit dem 19ten Jahre		Vom 19ten bis mit dem 21sten Jahre		Vom 21sten bis mit dem 30sten Jahre		Vom 30sten bis mit dem 40sten Jahre		Vom 40sten bis mit dem 50sten Jahre	
		männlich.	weiblich.	zusammen.	männl.	weibl.	m.	w.	m.	w.	m.	w.	m.	w.	m.	w.	m.	w.
Kreisamtsbezirk Budissin.																		
Bernstadt	305	821	849	1670	114	128	127	118	71	69	20	33	100	124	119	103	100	103
Budissin	861	4099	4577	8676	453	454	613	595	474	475	191	195	551	714	562	669	512	560
Elstra	222	554	579	1133	82	77	78	92	44	43	17	21	93	87	69	73	64	79
Königsbrück	244	807	852	1659	113	117	132	146	79	56	29	28	91	125	116	122	99	96
Ostritz	251	689	784	1473	102	103	119	123	56	79	19	22	92	104	84	115	84	96
Pulsnitz	273	967	963	1930	125	137	156	135	94	92	34	45	177	175	136	132	92	83
Weissenberg	205	481	524	1005	61	62	70	74	38	57	16	21	52	73	70	72	61	67
Zittau	1019	4303	4713	9016	551	575	676	621	486	428	164	183	551	773	595	680	555	602
Sa. der Städtebewohner	3380	12721	13841	26562	1601	1656	1971	1906	1342	1299	490	548	1707	2173	1757	1965	1567	1686
Sa. der Landbewohner	31830	94200	101962	196162	13322	13820	15134	15625	9173	10332	3455	4031	13389	15798	13147	14024	10527	11672
Sa. im Amtsbezirk	35210	106921	115803	222724	14923	15476	17105	17532	10515	11631	3945	4579	15096	17973	14904	15989	12094	13358
Amtsbezirk Cumenz.																		
Cumenz	598	2150	2162	4312	306	345	351	313	225	222	100	72	260	308	302	272	261	225
Sa. per se.																		
Sa. der Landbewohner	373	957	996	1953	141	135	160	181	100	118	39	29	128	149	134	130	109	101
Sa. im Amtsbezirk	971	3107	3158	6265	447	480	511	494	325	340	139	101	388	457	436	402	370	326

Digitized by Google

Direction zu Budissin,

Amtshauptmannschaften,

Camenz, Löbau und Stolpen.

pro 1834. 257444. pro 1837. 262913 Einwohner.)

mehreren einzelnen Gütern und Gehöften mit 38169 Häusern und 232076 Einwohnern.

Vom 50sten bis mit dem 60sten Jahre, m.	Vom 50sten bis mit dem 60sten Jahre, w.	Vom 60sten bis mit dem 70sten Jahre, m.	Vom 60sten bis mit dem 70sten Jahre, w.	Vom 70sten bis mit dem 80sten Jahre, m.	Vom 70sten bis mit dem 80sten Jahre, w.	Vom 80sten bis mit dem 90sten Jahre, m.	Vom 80sten bis mit dem 90sten Jahre, w.	Über 90 Jahr m	Über 90 Jahr w	Taubstumme. m.	Taubstumme. w	Blinde m.	Blinde w	Pensionaire und Ziehkinder unter 6 Jahr alt. m	Pensionaire und Ziehkinder unter 6 Jahr alt. w	Zahl der Haushaltungen.	Zahl der Ehepaare.	Zahl der getrennt lebenden Eheleute. m	Zahl der getrennt lebenden Eheleute. w	Personen ledigen Standes überhaupt. m.	Personen ledigen Standes überhaupt. w.	darunter befinden sich verwittwete Männ.	darunter befinden sich verwittwete Frau	darunter befinden sich geschiedene Männ.	darunter befinden sich geschiedene Frau	Religionsverschiedenheit. Christliche Confessionen. evangel. luther. männl.	ref. formirt. m.	katholisch. m.	griechisch m.	Israeliten m.
73	79	54	58	38	31	5	3	—	—	—	—	1	1	—	—	434	348	9	5	464	496	37	80	797	2	22	—	—
																						1	2	841	—	8	—	—
366	429	232	302	126	163	18	26	1	1	4	—	2	4	19	5	2154	1426	31	33	2648	3125	149	534	3735	10	352	—	2
																						3	10	4153	1	422	—	1
53	45	28	46	25	11	1	3	—	—	—	—	—	2	2	1	278	205	2	1	344	370	33	60	550	—	4	—	—
																						1	3	576	—	3	—	—
65	72	56	63	25	21	2	6	—	—	—	—	1	—	4	6	420	322	3	5	482	525	28	75	803	—	4	—	—
																						1	2	848	—	4	—	—
61	87	47	43	21	12	4	—	—	—	1	—	—	3	1	—	351	284	1	1	404	499	28	69	58	—	631	—	—
																						—	—	51	—	733	—	—
66	82	69	63	18	17	—	2	—	—	—	1	2	—	1	2	450	346	24	8	597	609	34	83	953	—	14	—	—
																						2	5	956	—	7	—	—
53	55	35	33	16	10	3	—	—	—	1	—	1	—	1	—	271	201	4	2	276	328	24	47	479	—	2	—	—
																						1	—	523	—	1	—	—
360	430	220	256	120	142	18	13	1	1	—	3	5	3	12	9	2306	1618	60	58	2625	3037	146	491	4215	4	84	—	—
																						7	15	4023	6	84	—	—
1103	1279	741	864	389	407	51	53	2	2	6	4	12	13	31	23	6604	4747	134	112	7840	8952	479	1439	11590	16	1113	—	2
8291	9195	5184	5266	2279	1954	294	239	5	6	62	61	63	43	123	143	45472	37741	496	610	55963	63605	3222	7702	86546	7	1262	—	1
																						68	107	93306	2	7652	—	—
9394	10474	5925	6130	2668	2361	345	292	7	8	68	68	75	56	154	167	52136	42488	630	728	63803	72587	3701	9141	98136	3	8765	—	2
																						84	154	103877	10	9915	—	1
157	181	122	139	56	68	10	17	—	—	5	—	1	4	2	4	1046	748	21	23	1381	1391	77	197	2099	2	49	—	—
																						3	7	2114	—	48	—	—
72	75	42	55	32	23	—	—	—	—	—	1	1	1	4	1	428	353	4	3	598	638	37	80	954	1	2	—	—
																						1	1	991	—	5	—	—
229	256	164	194	88	91	10	17	—	—	5	1	2	5	6	5	1474	1103	25	26	1979	2029	114	277	3053	3	51	—	—
																						4	8	3105	—	53	—	—

Digitized by Google

Namen der Städte in den vermerkten Amtsbezirken.	Zahl der bewohnten Gebäude.	Summa der Bewohner.			Vom Tage der Geburt bis zum vollendeten 6ten Jahre.		Vom 6ten bis mit dem 14ten Jahre.		Vom 14ten bis mit dem 19ten Jahre.		Vom 19ten bis mit dem 21sten Jahre.		Vom 21sten bis mit dem 30sten Jahre.		Vom 30sten bis mit dem 40sten Jahre.		Vom 40sten bis mit dem 50sten Jahre.	
		männlich.	weiblich.	zusammen.	männl.	weibl.	m.	w.	m.	w.	m.	w.	m.	w.	m.	w.	m.	w.
Amtsbezirk Löbau.																		
Löbau	312	1304	1355	2659	171	172	190	200	166	134	57	67	185	216	185	189	156	154
Sa. per se.																		
Sa. der Landbewohner	1688	4928	5369	10297	736	819	832	891	481	470	166	165	643	800	650	740	558	590
Sa. im Amtsbezirk	2000	6232	6724	12956	907	991	1022	1091	647	604	223	232	828	1016	835	929	714	744
Amtsbezirk Stolpen.																		
Bischofswerda	341	1313	1334	2647	193	190	202	237	136	131	72	78	210	181	192	179	143	143
Neusalza	134	486	515	1001	80	80	69	91	54	43	16	19	69	71	77	80	55	55
Stolpen	173	600	658	1258	97	98	84	93	58	65	16	21	88	91	84	77	65	95
Sa. der Städtebewohner	648	2399	2507	4906	370	374	355	421	248	239	104	118	367	343	353	336	263	293
Sa. der Landbewohner	4278	11510	12154	23664	1763	1695	1835	1863	1109	1311	421	488	1595	1785	1514	1680	1226	1332
Sa. im Amtsbezirk	4926	13909	14661	28570	2133	2069	2190	2284	1357	1550	525	606	1952	2128	1867	2016	1489	1625
Summa aller Städtebew. im Kreisdirect. Bezirk Budissin.	4938	18574	19865	38439	2448	2547	2867	2941	1981	1894	751	805	2519	3042	2597	2762	2247	2358
Summa aller Landbew. im Kreisdirect. Bezirk Budissin.	38169	111595	120481	232076	15962	16469	17961	18560	10863	12231	4081	4713	15755	18532	15445	16574	12420	13695
Hauptsumme	43107	130169	140346	270515	18410	19016	20828	21401	12844	14125	4832	5518	18274	21574	18042	19339	14667	16053

Digitized by Google

Vom 50sten bis mit dem 60sten Jahre		Vom 60sten bis mit dem 70sten Jahre		Vom 70sten bis mit dem 80sten Jahre		Vom 80sten bis mit dem 90sten Jahre		Über 90 Jahr.		Taubstumme.		Blinde.		Pensionaire und Ziehkinder unter 6 Jahr alt		Zahl der Haushaltungen.	Zahl der Ehepaare.	Zahl der getrennt lebenden Eheleute.		Personen ledigen Standes überhaupt.		darunter befinden sich verwittwete Männl.	verwittwete Frau.	geschiedene Männl.	geschiedene Frau.	Religionsverschiedenheit. Christliche Confessionen. evangel. luther. männl.	evangel. luther. weibl.	reformirt. m.	reformirt. w.	katholisch. m.	katholisch. w.	griechisch m.	griechisch w.	Israeliten. m.	Israeliten. w.
m.	w.	m.	w.	m.	w.	m.	w.	m.	w.	m.	w.	m.	w.	m.	w.			m.	w.	m.	w.														
105	120	64	62	24	36	1	5	—	—	—	—	2	1	—	1	645	459	1	2	844	894	43	161	1275	—	29	—	—							
																						7	16	1346	—	9	—	—							
460	499	291	276	94	106	17	12	—	1	6	3	3	3	9	9	3402	1981	28	23	2919	3365	183	376	4918	—	10	—	—							
																						4	3	5363	—	6	—	—							
565	619	355	338	118	142	18	17	—	1	6	3	5	4	9	10	4047	2440	29	25	3763	4259	226	537	6193	—	39	—	—							
																						11	19	6709	—	15	—	—							
108	102	36	61	18	22	3	4	—	—	2	—	—	1	3	2	594	449	4	4	860	881	31	123	1292	3	18	—	—							
31	32	19	25	15	15	1	4	—	—	2	—	—	—	3	1	223	186	5	4	295	325	2	4	1326	—	8	—	—							
53	57	32	37	22	23	1	1	—	—	3	1	1	—	—	—	332	244	4	4	352	410	17	41	469	—	17	—	—							
																						—	—	502	—	13	—	—							
192	191	87	123	55	60	5	9	—	—	6	1	1	1	6	3	1149	879	13	12	1507	1616	14	71	592	3	5	—	—							
																						2	5	648	—	10	—	—							
1042	1101	709	643	266	229	28	26	2	1	6	9	8	7	21	10	5309	4457	58	66	6995	7631	62	235	2353	6	40	—	—							
																						4	9	2476	—	31	—	—							
1234	1292	796	766	321	289	33	35	2	1	12	10	9	8	27	13	6458	5336	71	78	8502	9247	455	896	11416	—	93	1	—							
																						9	16	12052	—	102	—	—							
1557	1771	1014	1188	524	571	67	84	2	2	17	5	16	19	39	31	9504	6833	169	149	11572	12883	517	1131	13769	6	133	1	—							
																						13	25	14529	—	133	—	—							
9865	10870	6226	6240	2671	2312	339	277	7	8	74	77	75	54	157	164	54611	44534	586	709	66475	75239	661	2032	17317	24	1231	—	2							
																						30	79	18507	7	1350	—	1							
11422	12641	7240	7428	3195	2883	406	361	9	10	91	82	91	73	196	195	64115	51367	755	857	78047	88122	3897	9054	103834	3	7757	1	—							
																						82	127	111712	3	8766	—	—							
																						4558	11086	121151	27	8068	1	2							
																						112	206	130219	10	10116	—	1							

Digitized by Google

Namen der Kreis-Directions-Bezirke.	Zahl der bewohnten Gebäude.	Summa der Bewohner. männlich.	weiblich.	zusammen.	Vom Tage der Geburt bis zum vollendeten 6ten Jahre. männl.	weibl.	Vom 6ten bis mit dem 14ten Jahre. m.	w.	Vom 14ten bis mit dem 19ten Jahre. m.	w.	Vom 19ten bis mit dem 21sten Jahre. m.	w.	Vom 21sten bis mit dem 30sten Jahre. m.	w.	Vom 30sten bis mit dem 40sten Jahre. m.	w.	Vom 40sten bis mit dem 50sten Jahre. m.	w.
Zusammenstellung der																		
Dresden, in 32 Städten.	11155	70537	79040	149577	9661	9820	10790	10803	7565	7629	2556	3591	10806	13357	10432	11949	7932	9025
Leipzig, in 37 Städten.	12834	70972	73981	144953	10192	10470	10811	10696	8111	6886	3129	3483	11320	12467	10352	10729	7539	8206
Zwickau, in 59 Städten.	22017	110007	116254	226261	18173	19352	17902	18111	12690	11903	4468	5368	16767	18870	15298	15433	10612	11479
Budissin, in 13 Städten.	4938	18574	19865	38439	2448	2547	2867	2841	1981	1804	751	805	2519	3042	2597	2762	2247	2358
Summa in 141 Städten.	50944	270690	289140	559880	40474	42189	42370	42051	30347	28312	11204	13247	41412	47766	38679	40873	28330	31068
Zusammenstellung der																		
Dresden, in 984 Dörfern etc.	39723	138462	146348	284810	21964	22341	23525	24071	15056	15768	5364	5989	19004	21463	18990	19251	14250	15241
Leipzig, in 1018 Dörfern etc.	34444	111202	120283	231485	18234	18302	20077	20271	11873	13092	4146	4967	14546	17861	14923	15743	11623	12155
Zwickau, in 867 Dörfern etc.	48864	184781	197792	382573	33601	34344	33313	34270	19083	21820	6791	7777	24089	28422	23882	25109	17497	19206
Budissin, in 631 Dörfern etc.	38160	111595	120481	232076	15962	16469	17961	18360	10863	12231	4081	4713	15755	18532	15445	16574	12420	13695
Summa in 3500 Dörfern und mehreren einzelnen Gütern und Gehöften.	161200	546040	584904	1,130944	89761	91456	94876	97171	56975	63520	20382	23466	73994	86278	73240	76677	55790	60297
Summa aller Stadt- und Landbewohner	212144	816730	874044	1,690774	130235	133645	137246	139829	87322	91832	31586	36713	115406	134044	111919	117550	84120	91365
Hierzu die zum Militair-Etat gehörenden Personen.*)	—	12923	2577	15502	471	524	425	301	332	199	308	96	9067	757	866	400	314	196
Summa aller Bewohner im Königreiche.	212144	829653	876621	1,706274	130706	134169	137674	140130	87654	92031	31894	36809	125373	134801	112785	117950	84434	91561
Darunter befinden sich unter Jurisdiction Königl. Justizämter und Königl. Gerichte	61192	243197	260833	504030														

*) Zu dem Militair-Etat sind alle diejenigen Personen und Familien gerechnet, die dem Kriegs-Ministerium untergeordnet sind.

Digitized by Google

Vom 50sten bis mit dem 60sten Jahre		Vom 60sten bis mit dem 70sten Jahre		Vom 70sten bis mit dem 80sten Jahre		Vom 80sten bis mit dem 90sten Jahre		Über 90 Jahr		Taubstumme.		Blinde.		Pensionaire und Ziehkinder unter 6 Jahr alt.		Zahl der Haushaltungen.	Zahl der Ehepaare.	Zahl der getrennt lebenden Eheleute.		Personen ledigen Standes überhaupt.		darunter befinden sich verwittwete Männ. / Frau. geschiedene männl. / weibl.		Religionsverschiedenheit. Christliche Confessionen. evangel. luther.	reformirt.	katholisch.	griechisch	Israeliten.
m.	w.	m.	w.	m.	w.	m.	w.	m.	w.	m.	w.	m.	w.	m.	w.			m.	w.	m.	w.			m.	m.	m.	m.	m.
Städtebewohner.																												
5753	6722	3338	4207	1250	1685	150	214	4	8	68	53	89	66	180	200	37331	24577	543	730	45417	53733	2393 263	8571 510	67193 75659	316 320	2665 2688	40 51	323 322
5193	5876	3055	3480	1117	1289	147	181	6	9	76	41	45	111	205	220	32308	23443	462	524	47067	50014	2150 237	6716 316	69276 72933	435 438	1081 554	30 8	150 48
7844	8619	4884	5067	1731	1799	228	244	10	9	59	45	78	84	132	149	50137	38997	850	640	70760	76617	3425 240	8665 326	109543 115813	95 37	950 404	1 —	18 —
1557	1771	1014	1188	524	571	67	84	2	2	17	5	16	19	39	31	9504	6833	169	149	11572	12883	661 30	2032 79	17317 18507	24 7	1231 1350	— —	2 1
20347	22998	12291	13951	4622	5344	592	723	22	28	220	144	228	280	556	600	129280	93850	2024	2043	174816	193247	8629 770	25984 1231	263329 252912	870 802	5927 4996	71 59	493 371
Landbewohner.																												
10370	11622	6841	7412	2756	2830	330	346	12	14	122	114	102	103	322	333	62990	50090	861	854	87511	95404	4493 306	11547 479	137683 146001	35 24	741 323	3 —	— —
8473	9304	5487	5724	2034	1952	271	279	15	13	69	58	60	54	278	337	47761	39096	694	748	71412	80439	3813 216	8859 322	110912 120119	37 34	249 129	3 1	1 —
13269	14686	8554	8610	3107	3131	380	389	15	13	173	120	114	129	346	318	88890	65095	1034	1112	118652	131585	6320 224	13969 385	184227 197480	20 5	531 307	1 —	2 —
9965	10870	6226	6240	2671	2312	339	277	7	8	74	77	75	54	157	164	54611	44534	586	708	66475	75239	3897 82	9054 127	103834 111712	3 3	7757 8766	1 —	— —
41977	46482	27108	27986	10568	10225	1320	1291	49	48	438	369	351	340	1103	1252	254252	198815	3175	3422	344050	382667	18523 828	43429 1313	536656 575312	95 66	9278 9525	8 1	3 —
62324	69470	39309	41937	15190	15569	1912	2014	71	76	658	513	579	620	1659	1852	383532	292665	5199	5465	518866	575914	27152 1598	69413 2544	799985 858224	965 808	15205 14521	79 60	496 371
184	68	47	21	8	6	—	—	—	—	—	1	—	—	1	2	1228	1060	14	1	11851	1516	46 4	27 1	12625 2476	11 11	288 90	— —	1 —
62508	69538	39446	41958	15198	15575	1912	2014	71	76	658	514	579	620	1660	1854	384760	293725	5213	5466	530717	577430	27198 1602	69440 2545	812610 860700	976 879	15493 14611	79 60	497 371

Digitized by Google

Einige vergleichende Bemerkungen.

1.

Bei Vergleichung der Zahlen der Bevölkerung des Königreichs nach den Zählungen am 1. December 1840 und 1837 ergiebt sich, dass in dem 3jährigen Zwischenraum ein Zuwachs von 54162 Individuen oder 3,278 p. Ct.*) (3,191 p. Ct. männl. und 3,361 p. Ct. weibl.) stattgefunden hat; es kommen demnach durchschnittlich auf jedes Jahr 18054 Personen, oder 1,092 p. Ct. als Vermehrung.

Seit der am 3. Juli 1832 geschehenen Zählung hat sich die Bevölkerung des Königreichs um 148123 Individuen oder 9,5063 p. Ct. d. i. um 1,12946 p. Ct. jährlich, vermehrt.**) Bei dem 271,676 geogr. □Meilen betragenden Flächenraum des Königreichs kommen durchschnittlich auf 1 □Meile 6280,55 ***) (im Jahre 1837 6081,19, im Jahre 1834 5873,42 und im Jahre 1832 5735,34) Bewohner. Lässt man die zum Militair-Etat gehörenden Personen ausser Ansatz, so kommen von den Civilbewohnern 6223,5 (im Jahre 1837 6022,58; im Jahre 1834 5817,11 und im Jahre 1832 5669,66) auf eine □Meile.)

2.

Von den Civilbewohnern verhält sich die Zahl der Städtebewohner†) zu der der Landbewohner in ganzen Zahlen, wie 1000 zu 2020 (im Jahre 1837 zu 2068, im Jahre 1834 zu 2108, und im Jahre 1832 zu 2114). In den einzelnen Kreisdirections-Bezirken kommen auf 1000 Stadtbewohner und zwar:

im Kreisdirections-Bezirk			
Dresden	Leipzig	Zwickau	Budissin.
Landbewohner			
1904	1597	1686	6038
1958 im Jahre 1837	1619 im Jahre 1837	1741 im Jahre 1837	6047 im Jahre 1837
2034 - - 1834	1582 - - 1834	1797 - - 1834	6103 - - 1834

Was die Vermehrung der in den Städten und der auf dem Lande wohnenden Bevölkerung, jede für sich, betrifft, so geht die der Ersteren rascher vorwärts als die der Letzteren.

Es haben nämlich in dem 8 5/12 jährigen Zeitraum, vom 3. Juli 1832 bis 1. December 1840 die Städtebewohner um 13,17 p. Ct.††), die Landbewohner aber nur um 8,14 p. Ct. zugenommen. Im Durchschnitt ist jährlich auf Erstere mehr als 1,56 p. Ct. auf Letztere jedoch kaum 0,97 p. Ct. Vermehrung gekommen.

---

*) Im Königreiche Preussen hat sich in diesen 3 Jahren lt. allgemeiner Preuss. Staatszeitung No. 184 1841. die Bevölkerung um beinahe 5,74 p. Ct. vermehrt.
Ferner betrug die Vermehrung im Königreich Baiern 1,29 p. Ct., im Herzogthume Altenburg, 1,21 p. Ct., und im Herzogthume Gotha, 2,89 p. Ct. in dem Zeitraum zwischen 1837 und 1840.

**) Könnte man annehmen, dass die Vermehrung in demselben Verhältnisse geschähe, als es in den genannten 8 Jahren und 5 Monaten der Fall war, so würde die Anzahl der Bewohner im Königreich am 1. December 1855 2010084 betragen und im Durchschnitt würden 7398 Personen auf 1 □ Meile kommen.

***) In jeder der nachgenannten Provinzen des Königreichs Preussen kommen auf 1 □Meile, Bewohner: 1961 in der Provinz Preussen; 2299,8 in der Prov Posen; 2511,4 in der Prov. Brandenburg; 1838,7 in der Prov. Pommern; 3854,2 in der Prov. Schlesien; 3554,3 in der Prov. Sachsen; 3759,4 in der Prov. Westphalen und 5320,3 in der Rheinprovinz.

†) Die Stufenfolge der einzelnen Städte, ihrer Bewohnerzahl nach, ist in dem Anhange unter A aufgestellt.

††) Im genannten Zeitraume hat der Zuwachs in den Städten: Dresden, 9723 Individuen, oder 15,098 p. Ct., Leipzig, 7054 Individuen, oder 16,333 p. Ct. und in Chemnitz 3904 Individuen, oder 19,947 p. Ct. betragen. Lt. Preuss. Staatszeitung No. 101. 1841 betrug in München der 3jährige Zuwachs noch nicht ganz 2 p. Ct., der dasigen Bevölkerung.

Digitized by Google

3.

Das Zahlenverhältniss der männlichen Bevölkerung zu dem der weiblichen betreffend, so verhält sich im ganzen Lande, Erstere zur Letzteren wie 1000 zu beinahe 1057 [a], (im Jahre 1837 zu 1055, im Jahre 1834 zu 1058 und im Jahre 1832 zu 1059). Lässt man die dem Militair-Etat angehörenden Personen ausser Ansatz, so kommen auf 1000 männliche Individuen weibliche:

im Jahre	im Kreisdirections-Bezirk				im gesammten Königreich
	Dresden	Leipzig	Zwickau	Budissin	
	a) überhaupt:				
1840	1078,41	1066,37	1063,17	1078,18	1070,18
1837	1078,57	1060,80	1065,48	1080,27	1070,14
1834	1079,99	1064,85	1070,26	1079,87	1073,11
	b) in den Städten:				
1840	1120,55	1042,40	1051,06	1069,51	1068,16
1837	1122,01	1026,62	1050,88	1081,74	1064,98
1834	1126,20	1041,68	1053,64	1069,31	1070,29
	c) auf dem Lande:				
1840	1056,95	1081,66	1070,41	1079,63	1071,17
1837	1057,07	1082,67	1073,96	1080,03	1072,65
1834	1058,01	1079,77	1078,61	1081,61	1074,45

Aus dieser Uebersicht geht hervor, dass auf dem Lande verhältnissmässig mehr weibliche als männliche Personen sich aufhalten.

4.

Vergleicht man die Zahlen der Einwohner nach den Altersstufen, so lebten unter 1000 Individuen der ganzen Bevölkerung in dem Alter

	nach der Zählung im Jahre					nach der Zählung im Jahre			
	1840	1837	1834	1832		1840	1837	1834	1832
v. d. Geburt b. m. d. 6. Jahre	155,29	154,44	154,80	157,26	v. 50. b. m. vollend. 60. Jahre	77,38	79,34	82,03	80,96
- 6. bis mit vollend. 14. -	162,80	168,96	174,35	175,55	- 60. - - - 70. -	47,70	48,10	48,52	49,39
- 14. - - - 19. -	105,30	104,82	100,64	93,43	- 70. - - - 80. -	18,03	17,35	16,64	16,38
- 19. - - - 21. -	40,27	37,15	32,75	37,95	- 80. - - - 90. -	2,30	2,46	2,82	2,66
- 21. - - - 30. -	152,48	150,40	148,83	147,58	über 90 Jahre alt . . .	0,086	0,073	0,091	0,11
- 30. - - - 40. -	135,23	134,31	134,49	132,85	(Kinder bis mit 14 Jahren)	318,05b	323,39	329,16	332,81
- 40. - - - 50. -	103,14	102,60	104,04	105,66	(Personen über 14 Jahre alt)	681,95b	676,61	670,84	667,19

Hieraus geht hervor, dass im Verhältniss zur ganzen Bevölkerung die Zahl der Kinder von der Geburt bis mit vollendetem 14. Jahre, so wie der Personen zwischen 40 und 70 Jahren und

---

a Dieses Verhältniss gestaltet sich im Königreich Baiern wie 1000 zu 1050; im Herzogthum Altenburg wie 1000 zu 1027; im Herzogthum Gotha wie 1000 zu 1014; im Grossherzogthum Hessen wie 1000 zu 1020; im Churfürstenthum Hessen wie 1000 zu 1030; im landgräfl. Hess. Amt Homburg wie 1000 zu 967; in den Thüringschen Zollvereinstaaten wie 1000 zu 1032; im Gebiet der Grossherzogl. Badenschen Zollverwaltung wie 1000 zu 1047; im Königreich Würtemberg wie 1000 zu 1063; im Fürstenthum Hohenzollern-Sigmaringen wie 1000 zu 1069; im Fürstenthum Hohenzollern-Hechingen wie 1000 zu 1043; im Herzogthum Nassau wie 1000 zu 997; im Gebiet der Stadt Frankfurt a. M. wie 1000 zu 1015.

b Im Jahre 1840 befanden sich unter 1000 Bewohnern

im Königreich Baiern	282,09 Kinder bis mit 14 Jahren	717,91 Personen über 14 Jahre alt.
im Herzogthum Altenburg . .	313,87 Kinder bis mit 14 Jahren	687,13 Personen über 14 Jahre alt.
im Herzogthum Gotha	308,83 Kinder bis mit 14 Jahren	691,17 Personen über 14 Jahre alt.
im Grossherzogthum Hessen .	330,7 Kinder bis mit 14 Jahren	669,3 Personen über 14 Jahre alt.
im Churfürstenthum Hessen .	324,8 Kinder bis mit 14 Jahren	675,2 Personen über 14 Jahre alt.

Digitized by Google

zwischen 80 und 90 Jahren sich vermindert, dagegen aber die Personen zwischen 14 und 40 Jahren und zwischen 70 und 80 Jahre alt, sich seit 1832 vermehrt haben. Mit Ausschluss der dem Militair-Etat angehörenden Personen, so befinden sich unter 1000 Bewohnern

	im Kreisdirections-Bezirk								im ganzen Lande	
	Dresden		Leipzig		Zwickau		Budissin			
	männl.	weibl.	männl.	weibl.	männl.	weibl.	männl.	weibl.	männl.	weibl.
von der Geburt bis mit dem 6. Jahre	72,80	74,04	75,51	76,43	84,95	88,11	68,06	70,30	77,03	79,04
vom 6. bis mit vollend. 14. Jahre	79,00	80,28	82,05	82,79	84,04	85,96	76,99	79,11	81,17	82,70
- 14. - - - 19. -	52,08	53,86	51,76	54,67	53,12	55,35	47,48	52,22	51,65	54,32
- 19. - - - 21. -	19,92	22,05	19,33	22,50	18,48	21,57	17,86	20,40	18,68	21,71
- 21. - - - 30. -	68,76	86,23	68,71	80,57	68,02	77,60	67,55	79,75	68,26	79,28
- 30. - - - 40. -	67,73	71,82	67,14	70,32	64,29	66,53	66,70	71,48	66,19	69,53
- 40. - - - 50. -	51,06	55,86	50,90	54,09	46,12	50,35	54,22	59,34	49,75	54,04
- 50. - - - 60. -	37,12	42,23	36,30	40,33	34,64	38,24	42,22	46,73	36,86	41,09
- 60. - - - 70. -	23,43	26,75	22,70	24,47	22,05	22,44	26,76	27,46	23,30	24,80
- 70. - - - 80. -	9,22	10,39	8,37	8,61	7,94	8,09	11,81	10,66	8,98	9,21
- 80. - - - 90. -	1,11	1,27	1,11	1,22	1,90	1,04	1,50	1,33	1,13	1,19
über 90 Jahre alt *).	0,037	0,051	0,055	0,058	0,039	0,038	0,034	0,036	0,041	0,045

5.

In Hinsicht des Religionsverhältnisses so befinden sich unter 100000 Personen der ganzen Bevölkerung des Königreichs

nach den Zählungen im Jahre				
1840	1837	1834	1832	
98068	98081	98091	98076	Bekenner der lutherischen Kirche
109	109	101	90	- - reformirten -
1764	1755	1749	1775	- - katholischen -
8	4	6	3	- - griechischen -
51	51	53	56	israelitische Glaubensgenossen.

Es haben sich, jede der verschiedenen Religionspartheien in sich, gegen die Zählung am 1. December 1837 vermehrt und zwar:

die Lutheraner um 52917 Individuen oder um 3,162 pCt.
- Reformirten - 52 - - - 2,803 -
- Katholiken - 1106 - - - 3,673 -
- Griechen - 67 - - - 4,820 -
- Israeliten - 20 - - - 2,304 -

---

im landgräflich Hessischen Amt Homburg 294,4 Kinder bis mit 14 Jahren 705,6 Personen über 14 Jahre alt.
in den Thüringschen Zollverein-Staaten . 310,3 Kinder bis mit 14 Jahren 689,7 Personen über 14 Jahre alt.
in den deutschen Staaten, welche der Grossherzogl. Badenschen Zollverwaltung untergeben sind . . . . . 317,6 Kinder bis mit 14 Jahren 682,4 Personen über 14 Jahre alt.
im Königreich Würtemberg . . . . . 314,75 Kinder bis mit 14 Jahren 685,25 Personen über 14 Jahre alt.
im Fürstenthum Hohenzollern-Sigmaringen 291,34 Kinder bis mit 14 Jahren 708,66 Personen über 14 Jahre alt.
im Fürstenthum Hohenzollern-Hechingen 306,98 Kinder bis mit 14 Jahren 693,02 Personen über 14 Jahre alt.
im Herzogthum Nassau . . . . . 333,74 Kinder bis mit 14 Jahren 666,26 Personen über 14 Jahre alt.
im Gebiet der St. Frankfurt a. M. . . . 200,42 Kinder bis mit 14 Jahren 799,58 Personen über 14 Jahre alt.

*) Eine speciellere Angabe derselben ist als Anhang unter C beigefügt.

Digitized by Google

Gegen die Zählung am 3. Juli 1832 hat die Vermehrung betragen:

bei den Lutheranern	145123	Individuen	oder	8,673 pCt.
- - Reformirten	465	-	-	25,067 -
- - Katholiken	2441	-	-	8,108 -
- - Griechen	100	-	-	71,942 -

dagegen hat eine Verminderung

bei den Israeliten um 6 Individuen oder 0,691 pCt. stattgefunden;

woraus hervorgeht, dass die Confession der Griechen, Reformirten und Lutheraner den meisten, die Confession der Katholiken aber, sowie der israelitische Kultus den geringsten Zuwachs an Bekennern erhalten hat.

Dem Geschlecht nach sind am 1. December 1840 von der gesammten Bevölkerung

47,625 pCt.	männliche	Personen als Lutheraner,
50,443 -	weibliche	
0,057 -	männliche	- - Reformirte,
0,052 -	weibliche	
0,908 -	männliche	- - Katholiken,
0,856 -	weibliche	
0,005 -	männliche	- - Griechen,
0,003 -	weibliche	
0,029 -	männliche	- - Israeliten
0,022 -	weibliche	

angegeben worden.

Lässt man die zum Militär-Etat gehörenden Personen ausser Ansatz, so befanden sich unter 100000 Civilbewohnern des ganzen Landes, in ganzen Zahlen

	im Jahre	im Kreisdirections-Bezirk				im ganzen Lande
		Dresden	Leipzig	Zwickau	Budissin	
Lutheraner	1840	25227	22075	35904	14867	98074
	1837	25265	22283	35595	14944	98087
	1834	25619	22672	34680	15129	98101
Reformirte	1840	41	56	9	2	109
	1837	39	57	10	3	109
	1834	36	54	6	4	101
Katholiken	1840	380	119	130	1130	1758
	1837	373	123	130	1122	1748
	1834	358	121	103	1158	1739
Griechen	1840	6	2	—	—	8
	1837	2	2	—	—	4
	1834	4	2	—	—	6
Israeliten	1840	38	12	1	—	51
	1837	40	11	1	—	52
	1834	43	10	1	—	54
Ueberhaupt	1840	25692	22264	36045	15999	100000
	1837	25719	22476	35736	16069	100000
	1834	26060	22859	34790	16291	100000

Digitized by Google

6.

Mit Einschluss der getrennt lebenden und der zum Militair-Etat gehörenden Personen waren 35,055 pCt. (im Jahre 1837 35,255 pCt., im Jahre 1834 35,523 pCt. und im Jahre 1832 35,355 pCt.) der ganzen Bevölkerung, oder unter 1 Million Einwohnern 350547 (im Jahre 1837 352565, im Jahre 1834 355235 und im Jahre 1832 353551) verheirathet. Es hat sich sonach die Zahl der verheiratheten Personen gegen die Zählung im Jahre 1832 im Verhältniss zur ganzen Bewohnerzahl um 0,3 pCt. vermindert. In Hinsicht der Geschlechtsverschiedenheit so waren von der

		männlichen	weiblichen
		Bevölkerung	
am 1. Decbr.	1840	36,031 pCt.	34,130 pCt.
am 1. -	1837	36,226 -	34,333 -
am 1. -	1834	36,552 -	34,564 -
am 3. Juli	1832	36,399 -	34,370 -

verheirathet.

Wenn man die zum Militair-Etat gehörenden Personen unberücksichtigt lässt, so befanden sich unter den Civilbewohnern:

	nach den Zählungen am 1. December					
	1840	1837	1834	1840	1837	1834
	verheirathete					
	Männer			Frauen		
	nach Procenten ihres Geschlechts					
im Kreisdirections-Bezirk Dresden	36,4	36,7	36,9	33,8	34,0	34,2
- - - Leipzig	34,9	35,1	35,4	32,8	32,9	33,3
- - - Zwickau	35,9	36,0	36,3	33,7	33,9	34,0
- - - Budissin	40,0	40,8	41,1	37,2	37,8	38,2
- gesammten Königreich . . .	36,5	36,7	37,0	34,1	34,3	34,6
und zwar:						
a) unter den Städtebewohnern:						
im Kreisdirections-Bezirk Dresden	35,5	35,7	35,9	32,0	32,0	32,0
- - - Leipzig	33,7	33,8	34,0	32,4	32,6	32,0
- - - Zwickau	36,0	36,0	36,0	34,1	34,3	34,1
- - - Budissin	37,7	37,9	37,8	35,1	35,1	35,2
in allen Städten des Königreichs .	35,4	35,5	35,6	33,2	33,3	35,6
b) auf dem Lande:						
im Kreisdirections-Bezirk Dresden	36,8	37,1	37,4	34,8	35,0	35,3
- - - Leipzig	35,8	36,8	36,2	33,1	33,2	33,5
- - - Zwickau	35,8	36,0	36,5	33,5	33,6	33,8
- - - Budissin	40,4	41,3	41,7	37,6	38,3	38,7
überhaupt auf dem Lande . . .	37,0	37,3	37,7	34,4	34,8	33,3

Im Allgemeinen ergiebt sich, dass auf dem Lande verhältnissmässig mehr Personen verheirathet sind, als in den Städten, und dass sich im Kreisdirections-Bezirk Budissin die meisten, im Kreisdirections-Bezirk Leipzig aber die wenigsten verheiratheten Personen befinden.

Digitized by Google

7.

Unter den unverheiratheten Personen befanden sich 27198 Wittwer und 69440 Wittwen, also überhaupt 96638 verwittwete Personen oder 5,66 pCt. (im Jahre 1837 5,26 pCt. im Jahre 1834 5,65 pCt. und im Jahre 1832 5,75 pCt.) der ganzen Bevölkerung. Die Zahl der Wittwer betrug 3,28 pCt. (im Jahre 1837 3,27 pCt. im Jahre 1834 3,35 pCt. und im Jahre 1832 3,36 pCt.) sämmtlicher männlichen und die Zahl der Wittwen 7,92 pCt. (im Jahre 1837 7,15 pCt., im Jahre 1834 7,82 pCt. und im Jahre 1832 8,01 pCt.) der sämmtlichen weiblichen Bewohner. Es befanden sich unter 100 verwittweten Personen 28,14 Wittwer, und 71,86 Wittwen (im Jahre 1837 30,23 Wittwer, 69,17 Wittwen, im Jahre 1834 28,78 Wittwer, 71,22 Wittwen und im Jahre 1832 28,33 Wittwer, 71,67 Wittwen).

In Hinsicht der Civilbevölkerung so fanden sich unter 100 verwittweten Personen:

im Jahre	im Kreisdirections-Bezirk							
	Dresden		Leipzig		Zwickau		Budissin	
	Wittwer	Wittwen	Wittwer	Wittwen	Wittwer	Wittwen	Wittwer	Wittwen
1840	25,5	74,5	27,7	72,3	30,1	69,9	29,1	70,9
1837	25,1	74,9	28,1	71,9	37,5	62,5	29,6	70,4
1834	26,3	73,7	28,3	71,7	30,8	69,2	29,6	70,4

Vergleicht man die Zahl aller verwittweten Personen im Königreich mit der gesammten Bevölkerung, so ergiebt sich, dass im Jahre 1840 eine verhältnissmässig geringere Anzahl Wittwer und Wittwen vorhanden war, als bei der Zählung im Jahre 1832, hingegen ist sie immer noch grösser gefunden worden, als in den Jahren 1837 und 1834 und giebt daher schwankende Resultate. Uebrigens ist das Zahlenverhältniss der Wittwer zu den Wittwen bei allen vier Zählungen ziemlich gleich geblieben, nämlich: zwischen 1 zu 2,6 und 1 zu 2,3.

Unter 1000 Civilbewohnern jeden Geschlechts befanden sich:

im Jahre	Wittwer im Kreisdirections-Bezirk				Wittwen im Kreisdirections-Bezirk				in sämmtlichen Kreisdirections-Bezirken	
	Dresden	Leipzig	Zwickau	Budissin	Dresden	Leipzig	Zwickau	Budissin	Wittwer	Wittwen
	a) überhaupt:									
1840	32,9	32,7	33,0	35,0	89,3	80,2	71,1	79,0	33,25	79,42
1837	32,1	32,6	33,9	34,2	89,0	78,3	53,1	75,5	33,20	71,68
1834	33,5	33,7	33,6	35,9	87,0	80,1	70,6	79,2	33,97	78,44
	b) in den Städten:									
1840	33,9	30,3	31,0	35,6	108,4	90,8	74,5	102,3	31,88	80,91
1837	31,4	30,4	31,4	37,7	107,5	90,5	76,3	98,2	31,35	90,06
1834	35,4	32,6	33,9	36,9	101,6	92,4	78,5	105,7	34,14	90,56
	c) auf dem Lande:									
1840	32,4	34,3	34,2	34,9	78,9	73,7	70,6	75,1	33,92	74,25
1837	32,4	34,1	35,3	33,7	79,3	71,4	39,8	71,8	33,99	62,82
1834	32,5	34,3	33,5	35,8	79,5	72,5	66,2	74,9	33,89	72,70

Man sieht hieraus, dass in den Städten mehr Wittwen im Verhältniss zu der daselbst wohnenden weiblichen Bevölkerung vorkommen, als auf dem Lande; was hingegen die Zahl der Wittwer

Digitized by Google

betrifft, so befinden sich deren im Verhältniss zur männlichen Bevölkerung mehr auf dem Lande, als in den Städten, doch ist diese Erscheinung in den Städten jedes einzelnen Kreisdirections-Bezirkes verschieden.

8.

Geschiedene Eheleute sind angegeben 1602 Männer und 2545 Frauen, zusammen 4147 Personen oder, 0,243 pCt. (im Jahre 1837 0,236 pCt., und im Jahre 1834 0,238 pCt. der ganzen Bevölkerung. In Rücksicht der Geschlechtsverschiedenheit so waren unter der ganzen männlichen Bevölkerung 0,193 pCt. (im Jahre 1837 0,186 pCt. und im Jahre 1834 0,184 pCt.) geschiedene Männer und unter der ganzen weiblichen Bevölkerung 0,290 pCt. (im Jahre 1837 0,283 pCt. und im Jahre 1834 0,288 pCt. geschiedene Frauen.

Unter 100 geschiedenen Eheleuten waren 38,63 Männer, 61,37 Frauen (im Jahre 1837 38,43 Männer, 61,57 Frauen und im Jahre 1834 37,65 Männer, 62,35 Frauen.

Ohne Berücksichtigung der zum Militair-Etat gehörenden Personen, fanden sich unter 100 geschiedenen Personen:

im Jahre	im Kreisdirections-Bezirk							
	Dresden		Leipzig		Zwickau		Budissin	
	Männer	Frauen	Männer	Frauen	Männer	Frauen	Männer	Frauen
1840	36,6	63,4	41,5	58,5	39,5	60,5	35,2	64,8
1837	35,5	64,5	40,9	59,1	39,3	60,7	40,3	59,7
1834	36,7	63,3	39,4	60,6	37,8	62,2	34,8	65,2

Vergleicht man die in jedem Kreisdirections-Bezirk wohnenden geschiedenen Männer mit den männlichen Civilbewohnern und die geschiedenen Frauen mit der Bevölkerung ihres Geschlechts die sich in denselben Bezirken aufhält, so betrug die Zahl der

im Jahre	geschiedenen Männer im Kreisdirections-Bezirk				geschiedenen Frauen im Kreisdirections-Bezirk				in sämmtlichen Kreisdirections-Bezirken	
	Dresden	Leipzig	Zwickau	Budissin	Dresden	Leipzig	Zwickau	Budissin	geschiedene Männer	geschiedene Frauen
	unter 1000 männlichen Personen				unter 1000 weiblichen Personen					
1840	2,72	2,49	1,57	0,86	4,38	3,28	2,26	1,47	1,96	2,91
1837	2,67	2,42	1,43	0,90	4,49	3,30	2,07	1,24	1,89	2,84
1834	3,19	2,29	1,10	0,79	3,46	3,31	1,69	1,38	1,87	2,90
und zwar: a) in den Städten:										
1840	3,73	3,34	2,17	1,61	6,45	4,27	2,80	3,98	2,85	4,26
1837	3,52	2,90	1,81	1,95	6,62	4,85	2,62	3,04	2,56	4,32
1834	5,39	3,39	1,33	2,28	8,80	4,92	2,15	4,00	3,03	4,85
b) auf dem Lande:										
1840	2,21	1,94	1,21	0,73	3,27	2,68	1,95	1,05	1,52	2,25
1837	2,12	2,12	1,21	0,73	1,73	2,37	1,76	0,94	1,56	2,12
1834	2,14	1,59	0,97	0,55	3,20	2,31	1,44	0,95	1,31	1,97

Es stellt sich heraus, dass im Allgemeinen die Zahl der Geschiedenen sowohl überhaupt als auch bei jedem der beiden Geschlechter im Verhältniss zur ganzen Bevölkerung so wie gegen ihre

Digitized by Google

Geschlechtsverwandten zugenommen hat, und dass die grösste Anzahl der Geschiedenen im Vergleich mit der daselbst wohnenden Bevölkerung, in den Städten sich vorgefunden hat.

In Rücksicht der einzelnen Kreisdirections-Bezirke, so zählt der Kreisdirections-Bezirk Dresden die meisten, der Kreisdirections-Bezirk Budissin aber die wenigsten geschiedenen Personen, welche letztere Erscheinung seinen Grund darin zu haben scheint, weil mehr als $\frac{1}{14}$ seiner Bewohner, Bekenner zur römisch-katholischen Kirche sind.

9.

Die Zahl der Kinder von der Geburt bis mit 14 Jahren betrug 542679 oder 31,81 pCt. (im Jahre 1837 32,34 pCt. im Jahre 1834 32,92 pCt. und im Jahre 1832 33,28 pCt.) der ganzen Bevölkerung. In Hinsicht der Geschlechtsverschiedenheit, so waren unter 100 männlichen Bewohnern 32,35 pCt. Knaben*) (im Jahre 1837 32,90 pCt. im Jahre 1834 33,69 pCt. und im Jahre 1832 34,07 pCt.) und unter 100 Bewohnerinnen 31,29 pCt. Mädchen*) (im Jahre 1837 31,80 pCt. im Jahre 1834 32,18 pCt. und im Jahre 1832 32,54 pCt.). Lässt man die zum Militair-Etat gehörenden Personen unberücksichtigt, so befanden sich unter 100 Civilbewohnern jeden Geschlechts:

im Jahre	im Kreisdirections-Bezirk								in sämmtlichen Kreisdirections-Bezirken	
	Dresden	Leipzig	Zwickau	Budissin	Dresden	Leipzig	Zwickau	Budissin		
	Knaben				Mädchen				Knaben	Mädchen
	a) überhaupt:									
1840	31,55	32,56	34,57	30,14	29,74	30,85	33,78	28,80	32,75	31,29
1837	32,39	33,20	35,28	30,85	30,32	31,73	33,98	29,50	33,36	31,81
1834	32,96	34,24	36,21	31,53	30,81	32,37	34,25	29,73	34,15	32,19
	b) in den Städten:									
1840	28,99	29,59	32,62	28,62	26,09	28,88	32,23	27,12	30,61	29,34
1837	29,90	29,71	32,81	29,81	26,69	29,36	31,86	28,32	31,02	29,55
1834	30,19	30,85	33,98	29,68	27,15	29,79	32,29	27,65	31,00	29,88
	c) auf dem Lande:									
1840	32,85	34,45	36,21	30,40	31,71	32,07	34,69	29,07	33,81	32,25
1837	33,62	35,41	36,71	31,03	32,22	33,16	35,18	29,69	34,50	32,89
1834	34,27	36,43	37,40	31,83	32,66	33,90	35,33	30,07	35,26	33,28

Im Allgemeinen stellt sich heraus, dass im Verhältniss zur Bevölkerung: auf dem Lande mehr Kinder sind, als in den Städten, und dass der Kreisdirections-Bezirk Zwickau die meisten, der Kreisdirections-Bezirk Budissin aber die wenigsten Kinder unter 14 Jahr alt, zählt. Im Kreis-

*) In nachgenannten deutschen Gebietstheilen waren unter 100 männl. und unter 100 weibl Personen Kinder bis mit 14 Jahren, und zwar:

im Königreich Baiern	28,56	Knaben	27,87	Mädchen
im Herzogthum Altenburg	32,24	-	30,56	-
im Herzogthum Gotha	31,55	-	30,23	-
in den Thüringschen Zollverein-Staaten	31,71	-	30,38	-
im Grossherzogthum Hessen	33,57	-	32,59	-
im Churfürstenthum Hessen	33,14	-	31,85	-
im landgräflich Hessischen Amt Homburg	29,44	-	29,42	-
im Grossherzogl. Badenschen Zollverwalt.-Gebiet	32,69	-	30,87	-
im Königreich Würtemberg	31,01	-	31,06	-
im Fürstenthum Hohenzollern-Sigmaringen	29,42	-	28,45	-
im Fürstenthum Hohenzollern-Hechingen	31,38	-	30,04	-
im Herzogthum Nassau	33,31	-	33,44	-
im Gebiet der Stadt Frankfurt a. M.	20,08	-	20,01	-

Digitized by Google

directions-Bezirk Zwickau findet noch der eigene Umstand statt, dass nur im Jahre 1840 die Anzahl der Kinder von der Geburt bis mit 6 Jahr alt, grösser ist, als die Zahl derer, welche ein Alter von 6 bis mit vollendetem 14. Jahre haben, während in den übrigen Kreisdirections-Bezirken das Gegentheil stattfindet.

Vergleicht man die Anzahl der Kinder (incl. Uneheliche) von der Geburt bis mit 14 Jahren mit der Anzahl der stehenden Ehen also ohne Berücksichtigung der von einander aus irgend einem Grunde getrennt lebenden Gatten, so findet sich, dass im Durchschnitt im ganzen Königreich auf jedes Ehepaar 1,848 (im Jahre 1837 1,869 im Jahre 1834 1,891 und im Jahre 1832 1,902) Kinder kommen. Es ergiebt sich hieraus, dass bei jeder folgenden Zählung die Zahl der Kinder obgenannten Alters, welche durchschnittlich auf 1 Ehepaar kamen, sich theils mehr theils weniger vermindert hat. Wenn man die zum Militair-Etat gehörenden Personen ausser Ansatz lässt, so kommen bei den Civilbewohnern auf 100 stehende Ehen

im Jahre	im Kreisdirections-Bezirk				im gesammten Königreich
	Dresden	Leipzig	Zwickau	Budissin	
	Kinder von der Geburt bis mit 14 Jahren:				
	a) überhaupt:				
1840	178,90	190,69	200,85	155,07	184,84
1837	181,55	195,15	201,83	155,81	187,01
1834	183,36	197,92	204,93	156,94	189,12
	b) in den Städten:				
1840	167,12	180,73	188,57	156,64	178,67
1837	171,09	182,51	187,08	162,40	179,91
1834	172,29	184,30	192,79	160,68	182,75
	c) auf dem Lande:				
1840	183,47	196,65	208,21	154,83	187,75
1837	186,54	202,63	210,41	154,81	190,27
1834	188,44	206,23	211,68	156,39	192,00

Aus obiger Uebersicht findet sich, dass wenn man blos die ganzen Zahlen berücksichtiget, im Kreisdirections-Bezirk Zwickau auf 100 stehende Ehen

45 Kinder mehr als im Kreisdirections-Bezirk Budissin,
22 - - - - - - Dresden,
und 10 - - - - - - Leipzig

kommen.

10.

Im Vergleich der Zahl der Haushaltungen mit der Summe der Bevölkerung, so kamen im Durchschnitt auf eine Haushaltung 4,434 *) (im Jahre 1837 4,488 im Jahre 1834 4,537 und im Jahre 1832 4,599) Personen; unberücksichtigt der zum Militair-Etat gehörenden Personen kamen durchschnittlich auf eine Haushaltung, Personen:

*) Auf 1 Familie kamen:

im Königreich Baiern	4,587	Personen	im Badenschen Zollverein-Gebiet	5,11	Personen
im Herzogthum Altenburg	4,911	-	- Königreich Würtemberg	4,75	-
- - Gotha	4,368	-	- Fürstenthum Hohenzollern-Sigmaringen	4,99	-
in den Thüringschen Zollverein-Staaten	4,77	-	- - - Hechingen	4,57	-
im Grossherzogthum Hessen	5,03	-	- Herzogthum Nassau	4,18	-
- landgräfl Hessischen Amte Homburg	4,36	-	- Gebiet der Stadt Frankfurt a. M.	7,17	-
- Churfürstenthum Hessen	4,97	-			

Digitized by Google

im Jahre	im Kreisdirections-Bezirk				im ganzen Lande
	Dresden	Leipzig	Zwickau	Budissin	
	a) überhaupt:				
1840	4,329	4,701	4,383	4,220	4,408
1837	4,439	4,717	4,376	4,337	4,458
1834	4,319	4,661	4,694	4,248	4,307
	b) in den Städten:				
1840	4,006	4,486	4,525	4,044	4,330
1837	3,879	4,502	4,531	4,030	4,291
1834	3,929	4,410	4,417	4,040	4,247
	c) auf dem Lande:				
1840	4,521	4,847	4,304	4,249	4,448
1837	4,799	4,862	4,292	4,392	4,544
1834	4,539	4,834	4,864	4,285	4,643

Im Allgemeinen geht aus dieser Uebersicht hervor, dass bei der letzten Volkszählung weniger Personen auf eine Haushaltung kommen, als es früher der Fall war. Auch ergiebt sich, dass auf dem Lande mehr Personen einen Haushalt ausmachen als in den Städten, so dass wenn zu 100 Haushaltungen in den Städten durchschnittlich 433 Personen gehören, auf dem Lande deren 444,8 im Durchschnitt dazu vorhanden sind.

11.

Pensionaire und Ziehkinder unter 6 Jahr alt, sind im ganzen Lande 3514 oder 1,326 pCt. (im Jahre 1837 1,241 pCt.) aller bis mit 6 Jahr alten Kinder, und zwar: 1660 oder 1,27 pCt. Knaben und 1854, oder 1,382 pCt. Mädchen (im Jahre 1837 1,247 pCt. Knaben und 1,235 pCt. Mädchen). Ohne Berücksichtigung der Militairpersonen, so befanden sich unter 100 Kindern von der Geburt bis mit 6 Jahren:

	im Kreisdirections-Bezirk								im ganzen Königreich	
	Dresden		Leipzig		Zwickau		Budissin			
	nach den Zählungen in den Jahren									
	1840	1837	1840	1837	1840	1837	1840	1837	1840	1837
in den Städten:	1,95	1,73	2,06	1,68	0,75	0,61	1,37	1,09	1,40	1,19
auf dem Lande:	1,48	1,39	1,68	1,80	0,98	0,95	0,99	1,14	1,30	1,27
überhaupt:	1,62	1,49	1,82	1,76	0,90	0,84	1,04	1,13	1,33	1,24

Vergleicht man die Zahl der Ziehkinder mit ihren geschlechtsverwandten Bewohnern des gesammten Königreichs, so findet man, dass sich erstere seit dem Jahre 1837 im Verhältniss zur Bevölkerung vermehrt haben, indem unter 10000 männlichen Bewohnern

im Jahre 1840 20,01 Knaben } als Ziehkinder
- - 1837 19,60 - }

und unter 10000 weiblichen Personen

im Jahre 1840 21,15 Mädchen } als Ziehkinder
- - 1837 18,76 - }

sich vorfanden. Im Vergleich der Ziehkinder zu den sämmtlichen Kindern im gleichen Alter in

Digitized by Google

den verschiedenen Kreisdirections-Bezirken, so hat der Kreisdirections-Bezirk Leipzig die meisten, der Kreisdirections-Bezirk Zwickau aber die wenigsten Pensionaire und Ziehkinder. Im Durchschnitt befinden sich verhältnissmässig in den Städten mehr Ziehkinder, als auf dem Lande, nur der Kreisdirections-Bezirk Zwickau macht hiervon eine Ausnahme.

12.

Im gesammten Königreich wurden Taubstumme in den Jahren

	1840	1837	1834	1832
männliche	658	665	555	643
weibliche	514	514	455	525
überhaupt:	1172	1179	1010	1168

gezählt und es waren demnach unter 10000 Bewohnern

im Jahre 1840 6,87
- - 1837 7,13
- - 1834 6,33
- - 1832 7,49

} dergleichen Unglückliche vorhanden.

In jedem der einzelnen Kreisdirections-Bezirke befanden sich unter 10000 Bewohnern jeden Geschlechts:

im Jahre	im Kreisdirections-Bezirk								im ganzen Lande ohne Militair	
	Dresden	Leipzig	Zwickau	Budissin	Dresden	Leipzig	Zwickau	Budissin		
	männliche Taubstumme				weibliche Taubstumme				männliche	weibliche
	a) überhaupt:									
1840	9,09	7,96	7,55	6,99	7,41	5,10	5,25	5,84	8,06	5,87
1837	9,04	8,63	8,02	7,53	7,24	5,65	5,14	6,81	8,39	6,07
1834	7,93	8,23	6,63	6,38	6,73	4,88	4,78	6,28	7,27	5,56
	b) in den Städten:									
1840	9,64	10,71	5,33	9,15	6,71	5,54	3,57	2,62	8,13	4,98
1837	8,80	11,54	6,63	8,37	5,72	6,75	4,12	4,64	8,64	5,27
1834	6,59	11,09	5,43	5,14	4,87	5,32	3,87	4,81	7,29	4,60
	c) auf dem Lande:									
1840	8,81	6,21	9,36	6,63	7,79	4,82	6,07	6,39	8,02	6,31
1837	9,16	6,78	8,82	7,75	8,03	4,99	5,72	7,18	8,27	6,45
1834	8,42	6,39	7,30	6,59	7,67	4,61	5,29	6,53	7,26	6,02

Im Allgemeinen sind im Jahre 1840 7 Taubstumme weniger, als im Jahre 1837 gezählt worden, welche Verminderung lediglich bei den männlichen Individuen statt gefunden hat, wogegen bei den weiblichen Taubstummen in beiden Jahren die Zahlen (514) gleich geblieben sind. In Rücksicht der Vertheilung dieser Unglücklichen nach Stadt und Land und im Vergleich derselben mit ihren geschlechtsverwandten Bewohnern, so leben in den Städten mehr männliche Taubstumme als auf dem Lande, und auf dem Lande mehr weibliche dergleichen als in den Städten, welcher Umstand darauf hinzudeuten scheint, dass mehr männliche Individuen in Taubstummen-Institute, ihrer Schulbildung halber, gegeben werden, als weibliche. Lässt man die Städte Dresden und Leipzig wegen der daselbst befindlichen Taubstummen-Institute ganz ausser der Vergleichung, indem die Volkszählung nicht nachweist, aus welchem Landestheil die darinnen aufgenommenen Taubstummen, stammen, so findet sich, dass in den übrigen Städten des Königreichs auf 10000 Bewohner über-

Digitized by Google

haupt 5,19 Taubstumme kommen, und zwar befinden sich unter 10000 männlichen Bewohnern 6,17 männliche und unter 10000 weiblichen Bewohnern 4,26 weibliche taubstumme Personen. Dass sich ausser der bei der Volkszählung angegebenen Zahl taubstummer Individuen noch mehrere dergleichen im zarten Kindesalter unter der Bevölkerung befinden mögen, leidet wohl keinen Zweifel.

13.

Blinde Personen wurden 1199 oder 7,027 unter 10000 Individuen der ganzen Bevölkerung gezählt und zwar unter 10000 männlichen Bewohnern 6,98 männliche Blinde und unter 10000 Bewohnerinnen 7,073 weibliche Blinde.

In jedem der einzelnen Kreisdirections-Bezirke fanden sich unter 10000 Bewohnern jeden Geschlechts folgende Ergebnisse:

	im Kreisdirections-Bezirk								in allen Kreisdirections-Bezirken ohne Militair	
	Dresden		Leipzig		Zwickau		Budissin			
	männl.	weibl.	männl.	weibl.	männl.	weibl.	männl.	weibl.	männl.	weibl.
	Blinde									
überhaupt:	9,139	7,498	5,763	8,494	6,500	6,782	6,991	5,204	7,089	7,094
in den Städten:	12,617	8,350	6,341	15,004	7,052	7,225	8,614	9,565	8,423	9,684
auf dem Lande:	7,367	7,038	5,396	4,489	6,170	6,522	6,721	4,482	6,428	5,813

Wenn man die Städte Dresden und Leipzig wegen der daselbst in Instituten aufgenommenen Blinden nicht berücksichtigt, so befinden sich in den übrigen Städten des Königreichs unter 10000 Bewohnern überhaupt 8,887 Blinde und zwar unter 10000 männlichen Personen 7,49 männliche und unter 10000 weiblichen Personen 10,22 weibliche Blinde.

Es ergiebt sich, dass in den Städten im Verhältniss zu ihrer Bevölkerung, mehr blinde Personen vorkommen, als auf dem Lande und zwar bedeutend mehr des weiblichen als des männlichen Geschlechts, während auf dem platten Lande mehr männliche Blinde als weibliche angegeben sind.

Bei Vergleichung der einzelnen Kreisdirections-Bezirke unter sich findet man, dass der Kreisdirections-Bezirk Dresden die meisten, der Kreisdirections-Bezirk Budissin aber die wenigsten Blinden im Verhältniss zur Bevölkerung zählt. In den Kreisdirections-Bezirken Dresden und Budissin befanden sich mehr männliche als weibliche Blinde und in den Kreisdirections-Bezirken Leipzig und Zwickau mehr weibliche Blinde als männliche, jedoch ist in dem letztgenannten Kreisdirections-Bezirk der Unterschied der Zahlen zwischen beiden Geschlechtern nicht bedeutend.

Die Summen der blinden Personen in den Kreisdirections-Bezirken geben an, dass in dem Dresdner und Zwickauer Bezirk eine fast gleiche (191 und 192) Anzahl männliche Blinde und auf dem Lande des Zwickauer Bezirks gerade soviel (129) weibliche Blinde als im Kreisdirections-Bezirk Budissin auf dem Lande blinde Personen beiderlei Geschlechts zusammengenommen, gezählt wurden.

Eine Vergleichung der Anzahl dieser des Augenlichts beraubten Individuen mit den früheren Zählungen 1837, 1834 und 1832 lässt sich aus dem Grunde nicht anstellen, weil die damaligen Angaben jedenfalls unvollständig sind, indem die früher gewählte Ueberschrift: „Blindgeborne" statt „Blinde" Veranlassung gegeben zu haben scheint, dass bei den einzelnen Angaben Ungewissheiten in den verschiedenen Familien obgewaltet haben, da besonders nach ärztlichen Behauptungen die Erscheinung: dass Kinder blind geboren werden, beinahe gar nicht vorkomme.

Digitized by Google

14.

Von der Civilbevölkerung gehören im ganzen Königreich 504030 Personen unter unmittelbare Jurisdiction Königl. Justizämter, Königl. Gerichte und Berggerichte und es verhält sich deren Anzahl zu der Bewohnerzahl, welche unter Patrimonialgerichtsbarkeit stehen wie 100 zu 235,45 (im Jahre 1837 wie 100 zu 284,98). Lässt man die Bewohner der Fürstlich und Gräflich Schönburgischen Lehns- und Recessherrschaften, sowie der Herrschaft Wildenfels und die in der Heil- und Verpflegungs-Anstalt zu Sonnenstein, der Landes-Versorgungsanstalt zu Colditz, dem Zucht- und Correctionshaus zu Waldheim, dem Corrections- und Arbeitshaus zu Zwickau, der vereinigten Landesanstalt zu Hubertusburg, der Corrections-Erziehungsanstalt zu Bräunsdorf, der Blindenanstalt und dem Taubstummen-Institute zu Dresden befindlichen Personen, ausser Ansatz, so befinden sich in den einzelnen Amts- und Landgerichts-Bezirken von 100 Bewohnern überhaupt:

im Amts- und Landgerichts-Bezirk, oder im Bezirk Königl. Justitiariate.	unter Justizamts-, Königl. und Berggerichte, Jurisdiction.	unter Municipal- und Patrimonial-Gerichtsbarkeit.	Von 100 Bewohnern, welche unter unmittelbarer Amts- und Königl. Gerichte Jurisdiction stehen, kommen auf vorgenannten Bezirk:	im Amts- und Landgerichts-Bezirk, oder im Bezirk Königl. Justitiariate.	unter Justizamts-, Königl. und Berggerichte, Jurisdiction.	unter Municipal- und Patrimonial-Gerichtsbarkeit.	Von 100 Bewohnern, welche unter unmittelbarer Amts- und Königl. Gerichte Jurisdiction stehen, kommen auf vorgenannten Bezirk:
Wiesenthal . . .	100	——	1,40	Lauterstein . . .	44,38	55,62	1,62
Camenz	100	——	0,75	Pegau mit dem Königl.			
Frauenstein . . .	98,45	1,55	2,30	Gericht zu Zwenkau	39,51	60,49	1,41
Altenberg . . .	97,73	2,27	0,77	Voigtsberg mit dem			
Löbau	97,48	2,52	2,52	Königl. Gericht zu			
Mügeln mit Sornzig	90,21	9,79	1,62	Adorf	37,14	62,86	3,54
Eibenstock mit dem				Stolpen mit dem Königl.			
Königl. Gericht zu				Gericht zu Neusalza	34,32	65,68	1,96
Johanngeorgenstadt	89,22	10,78	4,20	Oschatz	33,67	66,33	2,15
Grüllenburg . . .	85,02	14,98	1,67	Chemnitz	32,05	67,95	4,53
Mutzschen . . .	83,10	16,90	1,18	Dresden mit dem Königl. Gericht zu			
Schwarzenberg . .	77,08	22,92	3,77	Schönfeld . . .	31,61	68,39	7,90
Augustusburg mit den Königl. Gerichten zu				Leisnig mit dem Königl.			
Oederan u. zu Zschopau	74,92	25,08	6,39	Gericht zu Döbeln	29,13	70,87	1,64
Dippoldswalde . .	73,64	26,36	2,12	Pirna	27,74	72,26	2,63
Radeberg mit Lausnitz	70,00	30,00	1,93	Zwickau mit Werdau	27,42	72,58	2,80
Nossen	69,94	30,06	3,82	Wolkenstein mit Mühlenamt Annaberg .	26,53	73,47	3,16
Hohnstein mit Lohmen	65,22	34,78	3,50	Meissen mit dem Königl.			
Wiesenburg mit dem				Gericht zu Lommatsch	24,34	75,66	2,92
Königl. Gericht zu				Wurzen	22,92	77,08	0,78
Kirchberg . . .	59,14	40,86	3,15	Grossenhain . . .	22,46	77,54	1,36
Colditz mit dem Königl.				Borna mit dem Königl.			
Gericht zu Lausigk	53,64	46,36	1,82	Gericht zu Kohren	17,87	82,13	1,15
Moritzburg . . .	53,38	46,62	1,18	Freiberg	17,06	82,94	2,67
Stollberg	52,92	47,08	2,19	Grimma (Erb- und			
Grünhain	50,08	49,92	2,14	Schulamt) . . .	15,47	84,53	0,78
Frankenberg mit Sachsenburg	47,94	52,06	1,91	Leipzig	6,48	93,52	1,28
Rochlitz mit dem Königl. Gericht zu Waldheim	47,13	52,87	3,21	Plauen mit Pausa .	5,20	94,80	0,93
				Budissin mit dem Königl. Gericht zu Radgendorf	1,70	98,30	0,75

Digitized by Google

Mit Einschluss der Schönburgischen Herrschaften und der in öffentlichen Heil-, Versorgungs-, Corrections- und Erziehungsanstalten befindlichen Individuen, so befinden sich unter 100 Bewohnern des

Kreisdirections-Bezirkes		unter Justizamts-, Königl. und Berggerichte Jurisdiction.	unter Municipal- und Patrimonial-Gerichtsbarkeit.	Von 100 Bewohnern, welche unter unmittelbarer Amts- u. königl. Gerichte Jurisdiction stehen, kommen auf vorgenannten Bezirk:
	Dresden	35,87	64,13	30,92
	Leipzig	28,10	71,90	20,99
	Zwickau	34,45	65,55	41,65
	Budissin	12,01	87,99	6,44
	Von 100 Städtebewohnern stehen:			
im Kreisdirections-Bezirk	Dresden	30,61	69,39	32,66
- - -	Leipzig	22,79	77,21	23,57
- - -	Zwickau	23,29	76,71	37,69
- - -	Budissin	22,18	77,82	6,08
	Von 100 Bewohnern des platten Landes stehen:			
im Kreisdirections-Bezirk	Dresden	38,63	61,37	30,25
- - -	Leipzig	31,43	68,57	19,99
- - -	Zwickau	41,07	58,93	43,18
- - -	Budissin	10,32	89,68	6,58

Im Vergleich zur ganzen Civilbevölkerung des Königreichs, so hat der Kreisdirections-Bezirk Zwickau die grösste ($\frac{13}{104}$ der Bevölk.) der Kreisdirections-Bezirk Budissin aber die kleinste ($\frac{2}{104}$ der Bevölk.) Anzahl Bewohner, welche unter unmittelbarer Justizamts- und Königl. Gerichtsbarkeit stehen. In den einzelnen Amtsbezirken findet man, dass im Amtsbezirk Dresden die meisten, im Kreisamtsbezirk Budissin und im Amtsbezirk Camenz hingegen, die wenigsten Bewohner unter unmittelbare Gerichtsbarkeit gehören.

15.

Die Zahl der bewohnten Gebäude mit Ausschluss der Militair-Casernen und der öffentlichen Wohn- und Aufenthaltsgebäude für Heil-, Versorgungs-, Straf- und Erziehungs-Institute betrug am 1. December 1840 212144, so dass von der Civilbevölkerung durchschnittlich auf jedes bewohnte Gebäude beinahe 8 *) (7,97) Bewohner kommen, (im Jahre 1837 7,77, im Jahre 1834 7,72 und im Jahre 1832 7,58). In den Städten kommen auf jedes Wohnhaus im Durchschnitt 10,99 und auf dem Lande 7,005 Personen. Hinsichtlich der Dichtheit der Bevölkerung in ihren Wohngebäuden, wenn man die in den vorerwähnten öffentlichen Gebäuden mit den darin befindlichen Individuen ausser Ansatz lässt, so ergiebt sich in den einzelnen Amts- und Kreisdirectionsbezirken folgende Uebersicht, indem sich nämlich im Durchschnitt

*) Im Churfürstenthum Hessen kommen ohne Militair durchschnittlich 7,82 Personen auf 1 Haus.

Digitized by Google

im Bezirk des	in jedem Hause: in den Städten	in jedem Hause: auf dem Lande
	Bewohner befinden	
Justitiariates Altenberg . .	7,3	6,1
Amtes Dippoldswalde . . .	7,7	7,2
- Dresden, incl. Residenz	22,2	7,1
- Dresden, excl. Residenz *)	8,7	—
- Frauenstein	7,5	7,6
Kreisamtes Freiberg . . .	10,8	7,8
Amtes Grossenhain	9,5	7,1
- Grüllenburg	9,6	7,9
- Hohnstein mit Lohmen	8,3	6,2
Kreisamtes Meissen	11,3	7,2
Amtes Moritzburg	8,0	6,3
- Pirna	9,3	7,1
- Radeberg mit Laussnitz	8,0	6,6
- Borna	7,5	5,9
- Colditz	9,0	6,2
- Grimma	7,8	6,2
Kreisamtes Leipzig, incl. der Stadt Leipzig	24,2	8,2
- Leipzig, excl. der Stadt Leipzig **) . . .	7,0	—
Amtes Leisnig	9,3	6,6
- Mügeln mit Sornzig .	9,0	7,4
- Mutzschen	7,1	7,7
- Nossen	9,4	7,1
Landgerichts Oschatz . . .	8,7	6,9
Amtes Pegau	8,2	6,0
- Rochlitz	8,5	6,0
- Wurzen	7,0	6,5
- Augustusburg . . .	11,1	8,5
- Chemnitz ***) . . .	18,1	9,8
- Eibenstock	10,8	10,8
- Frankenberg	12,1	6,9

im Bezirk des	in jedem Hause: in den Städten	in jedem Hause: auf dem Lande
	Bewohner befinden	
Amtes Grünhain	9,6	9,0
- Lauterstein	9,0	7,6
- Plauen mit Pausa . .	9,8	6,4
- Schwarzenberg . . .	9,1	10,2
- Stollberg	8,9	9,3
- Voigtsberg	9,2	6,9
- Wiesenburg	10,0	7,5
Justitiariates Wiesenthal . .	9,4	9,2
Amtes Wolkenstein . . .	9,9	9,0
- Zwickau	9,8	6,4
Directorial-Amtes Glauchau .	9,5	—
Amtes Vorderglauchau . . .	9,9	6,9
- Hinterglauchau . . .	10,7	6,1
- Harteustein	8,8	7,8
- Lichtenstein	8,3	8,4
- Stein	7,3	6,5
- Waldenburg	8,0	6,8
im ganzen reecssherrschaftl. Bezirk	8,9	7,4
Judicium Penig	8,7	7,4
- Rochsburg . . .	9,1	6,5
- Wechselburg . . .	—	6,2
- Remse	—	6,4
im ganzen Lehnsherrschaftl. Bezirk	8,9	6,6
im Bezirk der Herrschaft Wildenfels	8,9	6,9
Kreisamtes Budissin . . .	7,9	6,2
Amtes Camenz	7,2	5,2
- Löhau	8,5	6,1
- Stolpen	7,6	5,5
im Bezirk der Kreisdirection zu Dresden . .	13,4	7,2
- - Leipzig . .	11,2	6,7
- - Zwickau . .	10,3	7,8
- - Budissin . .	7,8	6,1

*) In der Residenz Dresden, 23,3 Personen.
**) In der Stadt Leipzig 30,4 Personen.
***) Im Amtsbezirk Chemnitz befindet sich blos die Stadt Chemnitz.

Nach vorstehender Uebersicht wohnen in einem Hause auf dem Lande, die meisten Personen im Kreisdirectionsbezirk Zwickau, die wenigsten Personen aber im Kreisdirectionsbezirk Budissin. Bei Vergleichung der einzelnen Amtsbezirke ergiebt sich, dass von den Städtebewohnern, wenn man nämlich die Städte Dresden, Leipzig und Chemnitz unberücksichtigt lässt, im Amtsbezirk Frankenberg die grösste, in den Amtsbezirken Leipzig und Wurzen die geringste Bewohnerzahl in einem Hause vorkommt.

Digitized by Google

Was das platte Land betrifft, so sind im Amtsbezirke Eibenstock durchschnittlich die meisten, hingegen im Amtsbezirk Camenz die wenigsten Bewohner in einem Hause.

Ausser vorstehenden Vergleichungen über verschiedene Gegenstände, welche die Hauptübersicht der Volkszählung darbietet, wird noch Folgendes aus den speciellen Angaben hervorgegangene, in dem nachbefindlichen Anhange bemerkt.

Anhang zu vorstehender Bevölkerungs-Uebersicht.

A.

In Hinsicht der Einwohnerzahl findet bei den 141 Städten des Königreichs nachstehende Stufenfolge statt, als:

	Einwohnerzahl.		Einwohnerzahl.		Einwohnerzahl.
Dresden	74122	Lössnitz	4501	Bischofswerda	2647
Leipzig	50243	Hohenstein im Schönburg.	4381	Neustädtel	2632
Chemnitz	23476	Marienberg	4334	Markneukirchen	2630
Freiberg	11565	Camenz	4312	Frohburg	2553
Plauen	10152	Wurzen	4100	Zwenkau	2511
Zittau	9016	Oelsnitz	4044	Dippoldswalde	2450
Budissin	8676	Roehlitz	4026	Pausa	2449
Meissen	8004	Kirchberg	4012	Mylau	2426
Zwickau	7958	Penig	3878	Ehrenfriedersdorf	2351
Glauchau	7447	Borna	3856	Lengefeld	2350
Annaberg	7261	Treuen	3797	Radeberg	2315
Schneeberg	7017	Lengenfeld	3731	Geringswalda	2306
Grossenhain	6439	Johanngeorgenstadt	3695	Waldenburg	2301
Mittweida	6331	Auerbach	3525	Brand	2293
Zschopau	6114	Pegau	3508	Wildenfels	2291
Reichenbach	6014	Geyer	3438	Mügeln	2280
Frankenberg	6013	Stollberg	3427	Lausigk	2186
Döbeln	5953	Falkenstein	3288	Dahlen	2126
Pirna	5912	Sebnitz	3263	Lunzenau	2105
Werdau	5649	Lichtenstein	3140	Neustadt	2085
Oschatz	5330	Burgstädt	2993	Elsterberg	2081
Meerana	5319	Geithain	2931	Altenberg	2079
Eibenstock	5192	Colditz	2904	Callenberg	2078
Hainieben	5168	Ernstthal	2797	Strehla	2071
Grimma	5037	Waldheim	2795	Radeburg	2056
Crimmitzschau	4844	Buchholz	2791	Wilsdruff	2046
Leisnig	4831	Adorf	2678	Elterlein	2019
Rosswein	4600	Lommatzsch	2675	Thum	2009
Oederan	4503	Löbau	2659	Schwarzenberg	1991

Digitized by Google

	Einwohnerzahl.		Einwohnerzahl.		Einwohnerzahl.
Nossen	1966	Königsbrück	1659	Kohren	1080
Jöhstadt	1964	Tharandt	1607	Naunhof	1061
Taucha	1954	Siebenlehn	1584	Markranstädt	1045
Pulsnitz	1930	Mutzschen	1558	Weissenberg	1005
Königstein	1927	Schandau	1541	Neusalza	1001
Hartenstein	1927	Zöblitz	1497	Trebsen	956
Groitzsch	1883	Ostritz	1473	Hohnstein	947
Zwönitz	1883	Schellenberg	1458	Wehlen	912
Schöneck	1866	Aue	1379	Liebstadt	773
Netzschkau	1858	Grünhain	1362	Berggieshübel	764
Hartha	1853	Stolpen	1258	Lauenstein	739
Oberwiesenthal	1852	Saida	1250	Nerchau	711
Wolkenstein	1815	Brandis	1245	Rabenau	690
Unterwiesenthal	1769	Dohna	1193	Gottleuba	677
Scheibenberg	1735	Rötha	1166	Neugeissing	650
Schlettau	1707	Frauenstein	1147	Regis	579
Bernstadt	1670	Elster	1133	Altgeissing	494
Mühltroff	1663	Glashütte	1121	Bärenstein	481

Digitized by Google

B.

Verzeichniss der Flecken und Dörfer, welche über 1000 Einwohner haben.

Namen der Ortschaften	Einwohnerzahl.	Befinden sich im Amts-, Landgerichts- oder Judicial-Bezirk:	Befinden sich im Kreisdirections-	Namen der Ortschaften	Einwohnerzahl.	Befinden sich im Amts-, Landgerichts- oder Judicial-Bezirk:	Befinden sich im Kreisdirections-
Ebersbach	5994	Budissin	B.	Niederneukirch	1862	Budissin	B.
Seifhennersdorf	5466	-	-	Gersdorf	1861	Schönburgisch	Z.
Grossschönau	4749	-	-	Grosshartmannsdorf	1833	Freiberg	D.
Schönhaida	4585	Eibenstock	Z.	Berthelsdorf	1829	Budissin	B.
Alt-Eibau	4325	Budissin	B.	Thalheim	1821	Stollberg	Z.
Gelenau	4194	Wolkenstein	Z.	Erbisdorf mit Zechenhäus.	1789	Freiberg	D.
Reichenau	3748	Budissin	B.	Bräunsdorf	1763	-	-
Oberlungwitz	3572	Schönburgisch	Z.	Marbach	1723	Nossen	L.
Oberoderwitz	3544	Budissin	B.	Krummhermersdorf	1720	Augustusburg	Z.
Sohland an der Spree	3113	-	-	Klingenthal	1716	Voigtsberg	-
Obercunnersdorf	3082	-	-	Taubenheim	1711	Budissin	B.
Grossröhrsdorf	2978	Radeberg	D.	Volkmarsdorf	1700	Leipzig	L.
Mülsen St. Jacob	2928	Schönburgisch	Z.	Grossolbersdorf	1692	Wolkenstein	Z.
Rodewisch	2737	Plauen	-	Alt- und Neu-Johnsdorf	1691	Budissin	B.
Limbach	2609	Chemnitz	-	Sosa	1676	Eibenstock	Z.
Crottendorf	2530	Schwarzenberg	-	Bockau	1660	Schwarzenberg	-
Olbernhau	2521	Lauterstein	-	Grossrückerswalde	1640	Wolkenstein	-
Hainewalde	2517	Budissin	B.	Loschwitz	1623	Dresden	D
Stötteritz	2513	Leipzig	L.	Sohland am Rothstein	1599	Budissin	B.
Neugersdorf	2488	Budissin	B.	Steinigtwolmsdorf	1598	Stolpen	-
Niederoderwitz	2429	-	-	Hartmannsdorf	1597	Penig	L.
Lauter	2321	Schwarzenberg	Z.	Ellefeld	1591	Plauen	Z.
Olbersdorf	2274	Budissin	B.	Wermsdorf	1577	Mutzschen	L.
Grüna	2262	Chemnitz	Z.	Euba	1576	Augustusburg	Z.
Wittgensdorf	2231	-	-	Hirschfelde	1576	Budissin	B.
Oelsnitz	2145	Stollberg	-	Oberseifersdorf	1562	-	-
Raschau	2137	Grünhain	-	Seidau	1558	-	-
Niedercunnersdorf	2133	Budissin	B.	Eppendorf	1553	Augustusburg	Z.
Burkhardtsdorf	2131	Chemnitz	Z.	Niederbobritzsch	1543	Freiberg	D.
Ober- u. Mittel-Herwigsdorf	2123	Budissin	B.	Lindenau	1543	Leipzig	L.
Seitendorf	2115	-	-	Jahnsdorf	1521	Chemnitz	Z.
Drebbach	2080	Wolkenstein	Z.	Mühlau	1520	Penig	L.
Spitz-Cunnersdorf	2079	Budissin	B.	Langenchursdorf	1504	Schönburgisch	Z.
Mildenau	2054	Wolkenstein	Z.	Langenbernsdorf	1501	Zwickau	-
Neukirchen	2028	Chemnitz	-	Wehrsdorf	1501	Budissin	B.
Riesa	2022	Meissen	D.	Altwaltersdorf	1489	-	-
Niedercunnewalde	1984	Budissin	B.	Dittelsdorf	1486	-	-
Bertsdorf	1978	-	-	Lichtenberg	1485	Freiberg	D.
Breitenbrunn	1972	Schwarzenberg	Z.	Heidelberg	1479	-	-
Zschorlau	1952	Wiesenburg	-	Niederrabenstein	1477	Chemnitz	Z.
Mülsen St. Nicolas	1941	Schönburgisch	-	Bärnsbach	1476	Grünhain	-
Niederzwönitz	1918	Stollberg	-	Spremberg	1463	Stolpen	B.
Königswalde	1888	Wolkenstein	-	Rothenkirchen	1453	Plauen	Z.
				Alt-Schönbach	1450	Budissin	B.

Anmerkung. Die Buchstaben B. D. L. und Z. bezeichnen die Kreisdirections-Bezirke, und zwar: B., Budissin; D., Dresden; L., Leipzig, und Z., Zwickau.

Digitized by Google

Namen der Ortschaften	Einwohnerzahl	Befinden sich im Amts-, Landgerichts- oder Judicial-Bezirk:	Befinden sich im Kreisdirectionsbezirk:	Namen der Ortschaften	Einwohnerzahl	Befinden sich im Amts-, Landgerichts- oder Judicial-Bezirk:	Befinden sich im Kreisdirectionsbezirk:
Burkau	1448	Budissin	B.	Ober- und Niederplanitz	1161	Zwickau	Z.
Reichenbrand	1445	Chemnitz	Z.	Waldkirchen	1159	Augustusburg	-
Neudorf	1425	Wiesenthal	-	Grumbach	1157	Grüllenburg	D.
Königshain	1421	Budissin	B.	Thurm	1157	Schönburgisch	Z.
Leubsdorf	1395	Augustusburg	Z.	Altstadt Waldenburg	1150	-	-
Oberneukirch	1380	Budissin	B.	Lockwitz	1148	Dresden	D.
Oberbobritzsch	1372	Freiberg	D.	Naundorf	1146	Grüllenburg	-
Grosshennersdorf	1371	Budissin	B.	Dörnthal	1146	Freiberg	-
Bretnig	1364	-	-	Voigtsdorf	1136	-	-
Reudnitz	1357	Leipzig	L.	Weissbach	1135	Chemnitz	Z.
Beyersdorf	1355	Stolpen	B.	Dittersdorf	1134	-	-
Einsiedel	1344	Chemnitz	Z.	Laugenleuba	1133	Borna	L.
Wiesa	1344	Wolkenstein	-	Hinterhermsdorf	1130	Hohnstein	D.
Oborn	1344	Budissin	B.	Reinsdorf	1127	Wildenfels	Z.
Oberstützengrün	1338	Eibenstock	Z.	Wechselburg	1125	Wechselburg	L.
Taura mit Reitzenhain	1327	Penig	L.	Burkersdorf	1118	Frauenstein	D.
Ober- und Niederoppach	1324	Budissin	B.	Untersachsenberg	1115	Voigtsberg	Z.
Pretzschendorf	1311	Freiberg	D.	Weinböhla m. den Lauben	1105	Meissen	D.
Zethau	1302	-	-	Altgersdorf	1105	Budissin	B.
Ober- und Nieder-Dorfchemnitz	1301	-	-	Grumbach	1096	Wolkenstein	Z.
St. Egydien	1297	Schönburgisch	Z.	Hormersdorf	1095	Stollberg	-
Grossschirma	1289	Freiberg	D.	Callenberg	1086	Schönburgisch	-
Nassau	1283	Frauenstein	-	Königshain	1084	Wechselburg	L.
Bärenwalde	1282	Wiesenburg	Z.	Neuhausen	1082	Freiberg	D.
Brunndöbra	1282	Voigtsberg	-	Zwota	1075	Voigtsberg	Z.
Rübenau	1278	Lauterstein	-	Chemnitz	1071	Budissin	B.
Connewitz	1273	Leipzig	L.	St. Micheln	1068	Schönburgisch	Z.
St. Michaelis	1261	Freiberg	D.	Berthelsdorf	1063	Freiberg	D.
Lauterbach	1258	Lauterstein	Z.	Frankenthal	1060	Budissin	B.
Grossböhla	1258	Schwarzenberg	-	Ober- u. Nied.-Strahwalde	1058	-	-
Pleissa	1257	Chemnitz	-	Reichstädt	1057	Dippoldswalde	D.
Hundshübel	1248	Eibenstock	-	Langenhessen	1057	Zwickau	Z.
Unterbrambach	1246	Voigtsberg	-	Wittgendorf	1052	Budissin	B.
Halsbrücke	1244	Freiberg	D.	Gablenz	1049	Augustusburg	Z.
Langenhennersdorf	1244	-	-	Beierfeld	1049	Schwarzenberg	-
Röhrsdorf	1241	Chemnitz	Z.	Hartmannsdorf	1047	Wiesenburg	-
Walddorf	1240	Löbau	B.	Mittweida	1043	Schwarzenberg	-
Schönau	1237	Chemnitz	Z.	Lohmen	1041	Hohnstein	D.
Satzung	1236	Wolkenstein	-	Kühnheide	1039	Wolkenstein	Z.
Wilthen	1236	Stolpen	B.	Bernsdorf	1038	Schönburgisch	-
Mittelbach	1233	Chemnitz	Z.	Dittersbach	1034	Budissin	B.
Arnsdorf	1232	Wolkenstein	-	Oberlangenau	1028	Freiberg	D.
Schönau	1228	Budissin	B.	Herrmannsdorf	1026	Grünhain	Z.
Liebertwolkwitz	1214	Leipzig	L.	Gablenz	1019	Chemnitz	-
Weisbach	1201	Wildenfels	Z.	Obercunnewalde	1018	Budissin	B.
Niedergorbitz	1197	Dresden	D.	Grünhainichen	1018	Augustusburg	Z.
Bärenstein	1197	Grünhain	Z.	Seiffen	1017	Freiberg	D.
Langburkersdorf	1188	Hohnstein	D.	Ottendorf	1015	Augustusburg	Z.
Hartbau	1182	Chemnitz	Z.	Niederruppersdorf	1013	Budissin	B.
Claussnitz	1180	Wechselburg	L.	Niederlungwitz	1010	Schönburgisch	Z.
Bermsgrün	1176	Schwarzenberg	Z.	Altmittweida	1008	Frankenberg	-
Auerswalde	1166	Augustusburg	-	Carlsfeld	1007	Eibenstock	-
				Auerbach	1005	Stollberg	-

Digitized by Google

C.

Von den Personen im Königreich Sachsen, welche am 1. Dezember 1840 über 90 Jahr alt waren, befanden sich

in dem Alter zwischen	im Kreisdirections-Bezirke												im gesammten Königreich		
	Dresden			Leipzig			Zwickau			Budissin					
	m.	w.	Sa.	m.	w.	Sa.	m.	w.	Sa.	m.	w.	Sa.	m.	w.	Sa.
90 und 91 Jahren	4	4	8	2	5	7	5	1	6	2	4	6	13	14	27
91 - 92 -	4	7	11	4	4	8	5	5	10	4	—	4	17	16	33
92 - 93 -	5	2	7	3	2	5	7	7	14	—	2	2	15	13	28
93 - 94 -	2	2	4	7	3	10	3	2	5	1	2	3	13	9	22
94 - 95 -	—	2	2	1	2	3	5	2	7	1	1	2	7	7	14
95 - 96 -	—	1	1	1	—	1	—	1	1	—	1	1	1	3	4
96 - 97 -	—	2	2	1	—	1	—	1	1	—	—	—	1	3	4
97 - 98 -	—	1	1	—	2	2	—	1	1	—	—	—	—	4	4
98 - 99 -	1	1	2	—	1	1	—	1	1	—	—	—	1	3	4
99 - 100 -	—	—	—	—	—	—	—	1	1	1	—	—	1	1	2
Summa:	16	22	38	19	19	38*	25	22	47	9	10	19	69	73	142

* In der Stadt Leipzig sind zwar 2 männl. und 3 weibl. Personen als über 90 Jahr alt angegeben, jedoch ist das genaue Alter jeder einzelnen Person nicht speciell bemerkt worden.

Digitized by Google

Digitized by Google

Mittheilungen

des

statistischen Vereins

für

das Königreich Sachsen.

Sechzehnte Lieferung.

Dresden,
gedruckt in der Buchdruckerei von C. Heinrich.
1844.

Digitized by Google

Digitized by Google

Vorwort.

Der Hauptsache nach ist die vorliegende, die Volkszählung vom Jahre 1843 betreffende Lieferung wie die frühern Mittheilungen über diesen Gegenstand bearbeitet worden; die sich in neuern Zeiten immer mehr wiederholenden Anträge auf Mittheilung der Einwohnerzahl der einzelnen Ortschaften ganzer Amtsbezirke veranlassten jedoch im gegenwärtigen Hefte der in der bisherigen Maasse zusammengestellten Bevölkerungs-Tabelle eine Tabelle vordrucken zu lassen, welche die Zahl der Einwohner und Wohngebäude sämmtlicher Ortschaften des Landes ausführlich angiebt. Sie ist nach den Bezirken der Aemter und Landgerichte in den vier Kreisdirections-Bezirken geordnet, und dürfte daher auch in Bezug auf diese Eintheilug mehrern Lesern willkommen sein, um so mehr, da ihr noch ein Verzeichniss der in mehrere Amtsbezirke gehörigen Orte beigegeben wurde. Uebrigens wurde in Berücksichtigung, dass diese Tabelle bei weitem vollständigere Angaben enthält, das in der fünfzehnten Lieferung Seite 57 angehangene Verzeichniss B. der von mehr als 1000 Personen bewohnten Flecken und Dörfer, nicht mit aufgenommen. Desgleichen wurden die in der fünfzehnten Lieferung Seite 52 mitgetheilten Bemerkungen über das Verhältniss der Einwohnerzahl „in Bezug auf Königliche und Patrimonial-Gerichtsbarkeit", desshalb für diessmal weggelassen, weil zur Zeit diese Angaben nur mangelhaft ausgefallen sein würden, und über diesen Gegenstand Erörterungen angestellt werden, welche völlig sichere Resultate liefern dürften, deren besondere Veröffentlichung beabsichtigt wird. Ebenso bleibt die Zusammenstellung der gewerblichen Verhältnisse anderweit mitzutheilen vorbehalten. Dagegen ist auf besondere Veranlassung noch ein Verzeichniss der in den Hauszetteln als blödsinnig Angezeigten mit aufgenommen worden.

Digitized by Google

Digitized by Google

Inhalts - Anzeige.

Erste Tabelle. Gesammtzahl der Einwohner und Wohngebäude der einzelnen Ortschaften des Königreichs Sachsen nach der Volkszählung am 1. December 1843, nach den Bezirken der Kreisdirectionen, sowie der Aemter und Landgerichte geordnet. Seite 1.

Verzeichniss der in mehrere Amtsbezirke gehörigen Orte. Seite 20.

Zweite Tabelle. Zusammenstellung der Bevölkerung nach Geschlecht, Alter, Religion und sonstigen persönlichen Verhältnissen, ausführlich für die einzelnen Städte, summarisch für die übrigen Ortschaften jeden Bezirks. Seite 21.

1) Kreisdirections-Bezirk I. Dresden, Seite 23. II. Leipzig, Seite 31. III. Zwickau, Seite 41. IV. Budissin, Seite 55.

2) Die Aemter und Landgerichte.

	Seite		Seite		Seite
Altenberg	2 22	Grünhain	13 42	Pegau	11 36
Annaberg s. Wolkenstein		Hain s. Grossenhain		Pirna	6 28
Augustusburg	12 40	Hartenstein	16 50	Plauen mit Pausa	13 44
Budissin	17 54	Hohnstein mit Lohmen	4 26	Radeberg mit Lausnitz	7 28
Borna	7 30	Kirchberg	13 42	Rochlitz	11 36
Camenz	19 54	Lausnitz s. Radeberg		Sachsenburg s. Frankenberg	
Chemnitz	12 40	Lauterstein	13 42	Schwarzenberg	14 44
Colditz	7 30	Leipzig	8 32	Sornzig s. Mügeln	
Dippoldswalde	2 22	Leisnig	9 32	Stein	17 52
Dresden	2 22	Lichtenstein	17 52	Stollberg	14 44
Eibenstock	13 40	Löbau	19 56	Stolpen	20 56
Frankenberg m. Sachsenburg	13 42	Lohmen s. Hohnstein		Voigtsberg	14 46
Frauenstein	3 24	Meissen,	4 26	Waldenburg	17 52
Freiberg	3 24	Moritzburg	6 26	Werdau	15 46
Herrschaft Glauchau; Hinter- und Vorder-Amtsantheil	16 50	Mügeln mit Sornzig	9 34	Wiesenthal	15 46
Grimma	8 32	Mutzschen	10 34	Wolkenstein mit Mühlenamt Annaberg	15 48
Grossenhain	3 24	Nossen	10 34	Wurzen	12 38
Grüllenburg	4 24	Oschatz	10 34	Zwickau	16 48
		Pausa s. Plauen			

3) Die Städte, wobei zu bemerken, dass sich die erste Spalte der Seitenzahlen, wie vorstehend in No. 2, auf die erste Tabelle, die zweite Spalte auf die zweite Tabelle bezieht.

	Seite		Seite		Seite
Adorf	14 46	Frankenberg	13 42	Löbau	19 56
Altenberg	2 22	Frauenstein	3 24	Lössnitz	17 52
Altgeissing	2 22	Freiberg	3 24	Lommatzsch	4 26
Annaberg	15 48	Frohburg	7 30	Lunzenau	11 36
Ane	14 44	Geithain	11 36	Marienberg	15 48
Auerbach	13 44	Geringswalde	11 36	Markneukirchen	14 46
Bärenstein	6 28	Geyer	15 48	Markranstädt	8 32
Berggieshübel	6 28	Glashütte	2 22	Meerane	16 50
Bernstadt	19 56	Glauchau	16 50	Meissen	4 26
Bischofswerda	20 56	Gottleube	6 28	Mittweida	13 42
Borna	7 30	Grimma	8 32	Mügeln	9 34
Brand	3 24	Groitzsch	11 36	Mühltroff	13 44
Brandis	8 32	Grossenhain	3 24	Mutzschen	10 34
Buchholz	13 42	Grünhain	13 42	Mylau	13 44
Budissin	17 54	Hartenstein	16 50	Nannhof	8 32
Burgstädt	11 36	Hartha	11 36	Nerchau	8 32
Callenberg	17 52	Hainichen	10 34	Netzschkau	13 44
Camenz	19 54	Hohenstein im Schönburg.	16 50	Neugeissing	6 28
Chemnitz	12 40	Hohnstein	4 26	Neusalza	17 54
Colditz	7 30	Jöhstadt	15 48	Neustadt	4 26
Crimmitzschau	15 46	Johanngeorgenstadt	13 40	Neustädtel	13 42
Dahlen	10 34	Kirchberg	13 42	Nossen	10 34
Dippoldswalde	2 22	Königsbrück	17 54	Oberwiesenthal	15 46
Döbeln	9 32	Königstein	6 28	Oederan	12 40
Dohna	6 28	Kohren	7 30	Oelsnitz	14 46
Dresden	2 22	Lauenstein	6 28	Oschatz	10 34
Ehrenfriedersdorf	15 48	Lausigk	7 30	Ostritz	19 56
Eibenstock	13 40	Leipzig	8 32	Pausa	13 44
Elsterberg	13 44	Leisnig	9 32	Pegau	11 36
Elstra	17 54	Lengefeld	15 48	Penig	11 36
Elterlein	13 42	Lengenfeld	13 44	Pirna	6 28
Ernstthal	16 50	Lichtenstein	17 52	Plauen	13 44
Falkenstein	13 44	Liebstadt	6 28	Pulsnitz	17 54

Digitized by Google

	Seite		Seite		Seite
Rabenau	2 22	Schöneck	14 46	Waldheim	11 36
Radeberg	7 28	Schwarzenberg	14 44	Wehlen	4 26
Radeburg	6 26	Sehnitz	4 26	Weissenberg	19 56
Regis	7 30	Siebenlehn	10 34	Werdau	15 46
Reichenbach	13 44	Stollberg	14 44	Wildenfels	16 48
Rochlitz	11 36	Stolpen	20 56	Wilsdruf	2 22
Rötha	8 32	Strehla	10 34	Wolkenstein	15 48
Rosswein	10 34	Taucha	8 32	Wurzen	12 38
Saida	3 24	Tharandt	4 24	Zittau	19 56
Schandau	4 26	Thum	15 48	Zöblitz	13 42
Scheibenberg	14 44	Trebsen	8 32	Zschopau	12 40
Schellenberg	12 40	Treuen	13 44	Zwenkau	11 36
Schlettau	13 42	Unterwiesenthal	15 46	Zwickau	16 48
Schneeberg	13 42	Waldenburg	17 52	Zwönitz	13 42

Anhang: Stufenfolge der Städte betreffend, Seite 60.

Bemerkung. In der Sammlung der Gesetze und Verordnungen, Jahrgang 1834, Seite 377 sind auch Lobstädt und Riesa als Städte aufgeführt, es wird jedoch Lobstädt nur in gewerblicher Hinsicht als Stadt behandelt, in allen andern Beziehungen aber nicht als solche angesehen, und Riesa geniesst städtische Gerechtsame, ohne in Landtagswahl-Angelegenheiten zu den Städten gerechnet zu werden.

Einige vergleichende Bemerkungen, betreffend: Seite

1) den Zuwachs der Bevölkerung 61
2) die Vertheilung derselben nach der Quadratmeile, sowie 61
3) auf Stadt und Land 61
4) die Bevölkerung nach der Geschlechts-Verschiedenheit 62
5) - - - dem Alter wozu der Anhang A, die über 90 Jahr alten Personen betr. 63 74
6) - in Bezug auf die Religionen 64
7) - - - - - Ehen 65
8) - - - - - Verwittweten 66
9) - - - - - Geschiedenen 67
10) - - - - - Kinder 68
11) - - - - - Haushaltungen 69
12) - - - - - Ziehkinder 70
13) - - - - - Taubstummen 71
14) - - - - - Blinden 72
15) die Anzahl der als Blödsinnig angezeigten wozu der Anhang B. 72 74
16) das Verhältniss der Bevölkerung zu den Wohngebäuden 73

Digitized by Google

Bevölkerung

des

Königreichs Sachsen

am 1. December 1843.

Digitized by Google

Digitized by Google

Erste Tabelle.

Gesammt-Zahl der Einwohner und Wohngebäude der einzelnen Ortschaften des Königreichs Sachsen nach der Volkszählung am 1. December 1843, nach den Bezirken der Kreisdirectionen, so wie der Aemter und Königlichen Landgerichte geordnet.

Digitized by Google

I. Kreis-Directions-Bezirk Dresden.

Abkürzungen: A. oder Abz. l. Amtsbezirk; anth. l. antheilig; Ldg.-Bz. l. Landgerichtsbezirk; Ndr. l. Nieder; Ob.-l. Ober-; St. l. Stadt; Ew. l. Einwohner; Wgb. l. Wohngebäude.

Justitiariat Altenberg.

	Ew.	Wgb.
Altenberg, St.	2061	266
Altgeissing, St.	515	86
Bärenfels	116	18
Georgenfeld	309	52
Hirschsprung	124	21
Kipsdorf	116	21
Niederpöbel, anth. s. A. Pirna.		
Oberpöbel	17	1
Rehfeld	106	20
Schellerhau	363	59
Zaunhaus	134	19

Amtsbezirk Dippoldswalde.

Dippoldswalde, St.	2521	297
Glashütte, St.	1085	153
Rabenau St.	701	105
Beerwalde	376	60
Berreuth	110	17
Borlas	416	53
Elend	135	24
Grossölsa	544	77
Hänichen	204	32
Hirschbach	265	43
Höckendorf	780	111
Kleinölsa	121	18
Lübau	176	26
Luchau	305	42
Molter	130	24
Ndr.-Frauendorf	199	34
Ndr.-Häslich	492	52
Obercarsdorf	343	45
Ob.-Frauendorf	280	43
Ob.-Häslich	221	32
Ob.-Naundorf	250	36
Paulsdorf	125	22
Paulshain	74	7
Possendorf *	732	83
Reichstädt	1056	143
Reinberg	83	14
Reinholdshain	378	50
Röthenbach	400	57
Ruppendorf	593	84
Seifen	69	10
Seifersdorf	611	84
Spechteritz	152	25
Ulberndorf	270	38
Wendischcarsdorf	234	28
Wilmsdorf	316	49

Amtsbezirk Dresden.

Dresden, St.	78995	3284
Wilsdruf, St.	2135	234
Altfranken	314	24
Augustusbad	15	1

	Ew.	Wgb.
Babisnau	38	5
Bahnwiese, s. Boxdorf i. Abz. Moritzburg.		
Bannewitz	121	18
Biehla	459	80
Neubiehla	81	16
Birkenhain	167	20
Birkigt	102	12
Birkwitz	277	40
Blasewitz	265	39
Boderitz	94	11
Börnchen	260	53
Bonnewitz	178	33
Borsberg	118	23
Braunsdorf, anth. s. A. Grillenburg.		
Briesnitz	196	32
Bröschen	53	8
Bruchschenke, s. Welschhufe.		
Burgstädtel	51	5
Coschütz	448	34
Cotta	325	36
Cunnersdorf b. Helfenberg	139	27
Cunnersdorf b. Knitz	96	12
Cunnersdorf b. Lausa	200	28
Deuben	771	57
Dienesdorf	42	9
Döhlen	927	65
Döltzschen	187	17
Eichbusch	93	15
Eutschütz	125	15
Förderjessen	73	14
Friedersdorf	152	27
Fürstenhain	165	23
Gaustritz	61	6
Gönsdorf	60	11
Golberoda	116	15
Gomlitz	138	24
Gompitz	84	8
Goppeln	153	17
Gostritz	128	18
Grossburgk	953	107
Grossgraupe	184	36
Grünberg	116	21
Gruna b. Dresden	180	20
Gruna b. Niederwarthe s. Niederwarthe.		
Güttersee	214	23
Hainsbach	313	27
Helbigsdorf *	384	44
Helfenberg	111	13
Hellerberge s. Trachenberge.		
Herzogswalde, anth. s. A. Freiberg.		
Hermsdorf	354	45
Hintercossebaude s. Vorder- und Hin-Cossebaude.		
Hinterjessen	154	28
Hoflösnitz, s. Lösnitz.		
Husterwitz *	213	37

	Ew.	Wgb.
Hühndorf	133	14
Kadlitz	319	45
Kaitz	288	32
Kauscha	71	9
Kautsch	102	19
Kleba	63	7
Kleinburgk	202	23
Kleindobritz	22	4
Kleingraupe	82	13
Kleinkarsdorf	227	30
Kleinkreischa s. Kreischa.		
Kleinliegau s. Liegau.		
Kleinluga	97	14
Kleinnaundorf	343	35
Kleinpestitz	60	6
Kleinschönberg	214	28
Kleinzschachwitz	257	32
Klipphausen	361	53
Klotzsche	465	71
Kötzenbroda	1002	126
Kohladorf	185	8
Kreischa { Ober- u. Klein-	476	52
Kreischa { Mittel-	295	29
Kritzschendorf	128	25
Langebrück	682	116
Lausa	390	61
Leuben	292	33
Leubnitz	359	50
Leuteritz	105	12
Leutewitz	150	14
Liegau	201	34
Lockwitz, Ob.- u. Ndr.-	1147	123
Löbtau	163	19
Lösnitz, Ndr.-	638	105
Lösnitz, Obr.-	569	78
Lommitz	732	126
Loschwitz	1660	281
Lotzen	62	16
Malschendorf	154	27
Merbitz	98	11
Mikten	162	26
Mubschatz	127	17
Mockritz	175	16
Moritzdorf	85	13
Mügeln, anth. s. Abz. Pirna.		
Naundorf	494	77
Nausslitz	132	14
Nengraupe	154	29
Nennimpech	304	21
Neustra	133	14
Nickern	365	53
Niedergohlis	205	26
Niedergorbitz	1242	127
Niederhermsdorf	577	51
Niederpesterwitz	424	24
Niederpoiritz	362	64

Anmerkung. Die am Schlusse der Tabelle verzeichneten, mehreren Amtsbezirken antheilig zugehöriges Ortschaften sind, mit einem Sternchen bezeichnet, in dem Amtsbezirke vollständig aufgeführt, wozu der grösste Theil gehört, dagegen in den andern Amtsbezirken ohne Angabe der Einwohner und Wohngebäude bemerkt.

Digitized by Google

	Ew.	Wgb.
Niederrochwitz	247	44
Niederwarthe	92	12
Nöthnitz	242	22
Obergohlis	116	13
Obergurkwitz	190	18
Oberhermsdorf	236	30
Oberpesterwitz	586	53
Oberpoirits	106	15
Oberrochwitz, s. Niederrochwitz.		
Orkerwitz	89	9
Omsewitz	109	10
Ottendorf	560	88
Pappritz	201	37
Pennrich	123	13
Pillnitz	443	52
Pieschen	404	60
Planen	580	47
Podemus	120	16
Porsdorf	338	60
Possendorf, anth. s. Abz. Dippoldswalde.		
Pottschappel	905	65
Prabschütz	112	14
Pratzschwitz	305	43
Prohlis	154	15
Quohren b. Biela	62	12
Quohren b. Kreischa	329	47
Radebeul	434	75
Räcknitz	62	6
Reick	224	28
Reitzendorf	242	46
Rennersdorf	86	9
Rippien	388	58
Rockau	107	25
Rosentitz	73	7
Rossthal	165	15
Saalhausen	160	17
Saida	103	14
Saxdorf	281	33
Schönbrunn	302	51
Schönfeld	460	74
Schullwitz	365	68
Schweinsdorf	106	12
Seidnitz	242	33
Seifersdorf	610	96
Serkowitz	342	58
Söbrigen	233	38
Steinbach	104	15
Stetzsch	152	26
Strehlen	397	51
Striesen	563	73
Theisewitz	85	9
Tolkewitz	147	25
Torna	54	9
Trachau	353	55
Trachenberge m. Hellerberge	137	27
Uebigau	169	26
Ullersdorf	276	49
Unterweissig	456	38
Vorder- u. Hinter-Cunnewalde	521	83
Wachau	752	119
Wachwitz	499	92
Wahnsdorf	308	55
Weisse Hirsch	220	36
Weissig	220	27
Weissig b. Biela	805	122
Weisstropp	378	46
Weixdorf	206	35
Weschhufe m. Bruchschenke	99	13
Wilder Mann	28	2
Wildberg	212	20
Wilschdorf	360	67
Wölfnitz	87	8
Wünschendorf	262	51
Wurgwitz	193	25
Zaschendorf	169	30
Zaukeroda	571	53
Zitzschewig	1020	189
Zscheckwitz	19	2
Zschertnitz	99	7
Zschiedge	204	21

Amtsbezirk Frauenstein.

Frauenstein, St.	1107	153
Ammelsdorf	243	34
Burkersdorf	1134	142
Deutscheinsiedel, anth. s. Abz. Freiberg.		
Deutschgeorgenthal	11	2
Dittersbach	690	83
Friedersdorf	420	49
Hartmannsdorf	626	82
Hennersdorf	470	68
Hermsdorf	940	124
Holzhau	401	56
Kleinbobritzsch	296	44
Mulda	924	114
Nassau	1247	158
Neuwernsdorf	425	69
Randeck	212	28
Rauschenbach	46	5
Rechenberg	381	57
Reichenau	863	112
Schönfeld	378	53
Seida	303	47
Weigmannsdorf	590	72

Kr.-Amtsbezirk Freiberg.

Brand, St.	2374	195
Freiberg, St.	12057	1006
Saida, St.	1165	159
Bertheisdorf	1082	107
Bieberstein	465	56
Bräunsdorf	1857	164
Brüderwiese	134	17
Burkersdorf	317	43
Cämmerswalde	915	118
Clausnitz	975	137
Conradsdorf	619	86
Crummenhennersdorf	740	90
Deutschentharinenberg*	153	23
Deutscheinsiedel*	450	54
Deutschneudorf	832	101
Dittersbach	274	32
Dittmannsdorf b. Saida	476	66
Dittmannsdorf	652	87
Dörnthal	1196	157
Drehfeld	41	8
Erbisdorf	1817	154
Falkenberg	426	55
Frankenstein	411	49
Frauenbach	131	17
Freibergsdorf	664	89
Friedebach	894	122
Friedeburg	229	26
Gotthelf Friedrichsgrund	132	23
Gränitz	219	38
Grosshartmannsdorf	1900	245
Grossschirma	1374	150
Hallbach	516	75
Halsbach	359	48
Halsbrücke	1264	145
Heidelbach	137	20
Heidelberg	1603	193
Heidersdorf	737	97
Helbigsdorf	622	88
Herzogswalde*	711	93
Hetzdorf	344	56
Hilbersdorf	594	58
Hohentanne	491	67
Hutha	59	10
Kirschbach	326	42
Kleinneuschönberg	500	72
Kleinschirma	313	40
Kleinpretzschendorf	21	5
Kleinwaltersdorf	278	46
Langenhennersdorf	1255	164
Langenrinne	249	22
Lichtenberg	1493	192
Linda	565	65
Lössnitz	225	39
Lossnitz	371	43
Set. Michaelis	1286	115
Müdisdorf	540	75
Neuhausen	1182	150
Niederbobritzsch	1533	194
Niedercolmnitz	940	136
Niederdorfchemnitz	1355	191
Niederlangenau	977	95
Niederneuschönberg	384	55
Niederpretzschendorf	677	87
Niederreinsberg	534	68
Niederschöna	801	112
Niederseifenbach*	453	60
Oberbobritzsch	1402	193
Obercolmnitz	893	124
Oberrunnersdorf	239	30
Oberdorfchemnitz s. Ndr.-Dorfchemnitz.		
Oberlangenau	1068	102
Oberneuschönberg	525	81
Oberpretzschendorf	654	87
Oberreichenbach	210	23
Oberreinsberg	256	34
Oberschaar	323	50
Oberschöna	631	76
Pfaffroda	780	110
Pilsdorf	114	14
Reukersdorf	140	19
Rothenfurth	626	75
Sand	428	52
Schönfeld	313	49
Seifen	1097	126
Seifersdorf	571	86
Sohra	237	34
Süssenbach	53	8
Tuttendorf	504	61
Ullersdorf	305	42
Volgtsdorf	1178	183
Wegefarth	718	80
Weisenborn	546	73
Wingendorf	311	31
Wolfsgrün	78	11
Wolfsgrund	80	15
Wüsthetzdorf	369	52
Zethau	1311	195
Zug, der obere und niedere mit Hohenbirkner Zug	881	85

Amtsbezirk Grossenhain.

Grossenhain, St.	6394	680
Adelsdorf	106	18
Altleis	100	15
Basalitz	85	8
Bauda	406	59
Belersdorf	140	23
Biebrach	180	31
Blattersleben	165	28
Blochwitz	172	26
Bobersen	426	64
Böhla b. Ortrand	218	38
Böhla b. Haia	129	21
Borschütz	97	12
Brockwitz	129	24
Brösnitz	81	14
Brüstewitz	230	31
Colmnitz	212	37
Coselitz	291	39
Cunnersdorf	177	30
Dallwitz	80	11
Diesbar	162	28

Digitized by Google

	Ew.	Wgb.
Döbritzgen	42	7
Döschütz	85	15
Eberabach, Ndr.-	298	50
Erbmannsdorf	88	13
Folbern	316	56
Frauenhain	651	86
Gävernitz	171	22
Geislitz	78	15
Glaubitz	450	70
Göhra	109	18
Görzig	180	32
Gohlis	452	71
Gohrisch { Forsthaus u.	10	1
Gohrisch { Vorwerk	19	3
Golk	119	24
Golzscha	187	34
Grödel	257	28
Gröditz { Dorf	170	27
Gröditz { Eisenhüttenwerk	101	16
Grossdobritz	381	61
Grossraschütz	192	27
Haidehäuser	25	5
Hohendorf	47	6
Kalkreuth	199	34
Kleinraschütz	130	21
Kleinthiemig	139	24
Kleintrebnitz	20	4
Kmehlen	209	32
Kobenthal	278	42
Kolkwitz	23	2
Kottewitz b. Staada	90	8
Kottewitz a. d. Elbe	81	11
Krassnitz	105	20
Kraschütz	82	15
Kreinitz	451	68
Lampertswalde	224	41
Langenberg	311	49
Laubach	103	14
Lauteadorf	99	13
Lauterbach	63	6
Lenz	162	27
Lessa	26	2
Liega	119	19
Linz	232	36
Löbsal	56	11
Lötzschen	114	21
Lorenzkirch	310	45
Lüttichau	131	20
Mark-Siedlitz	41	9
Marschau	11	3
Medessen	97	14
Merschwitz	470	66
Mühlbach	73	10
Mülbitz	131	23
Nauleis	105	16
Naundörfchen	43	7
Naundörfel	97	15
Naundorf b. Ortrand	165	27
Naundorf b. Hain	522	86
Nauwalde	282	43
Neusealitz	137	25
Niederzschanitz	25	2
Niegeroda	113	19
Nieska	192	33
Nünchritz	694	109
Oelsnitz	186	33
Peritz	220	36
Piskowitz	32	3
Ponikau	346	58
Promnitz	116	15
Palsen	101	15
Quersc	277	47
Ruden	173	32
Radewitz	140	26
Relaersdorf	266	43
Reppis	123	20
Roda	153	27
Röderau	189	22
Röhrsdorf	137	24
Rossig	153	24
Sacka	317	57
Sageritz	201	33
Schönaborn	157	29
Schönfeld	395	66
Schweinfarth	110	18
Seusslitz	410	59
Skässchen	144	30
Skassa	185	26
Skaup	101	18
Spansberg	301	45
Staada	115	15
Stölpchen	86	17
Strauch	220	32
Streumen	180	26
Striesen	135	16
Teichmühle b. Kleinkmehlen	7	1
Thiendorf	187	33
Tiefenau	109	12
Treugeböhla	210	35
Uebigau	134	20
Walda	253	37
Wandewitz	43	4
Weissig b. Skassa	202	32
Weissig a. Raschütz	228	39
Welixande	120	21
Wesnitz	148	26
Wildenhain	441	66
Wälknitz	158	26
Wüstauda	9	2
Zabeltitz	486	69
Zeithain	560	79
Zottewitz	186	32
Zschalten	214	38
Zschanitz	101	15
Zscheppa	304	43
Zschiesschen	117	18

Amtsbz. Grüllenburg.

Tharandt, St.	1733	170
Brannsdorf *	512	67
Eckersdorf	148	18
Errlicht	93	19
Fördergersdorf	464	69
Gross- and kleindorfhain	887	114
Grossopitz	270	37
Grumbach	1402	184
Grund	645	75
Grüllenburg	84	13
Hartha	141	20
Heilsberg	2	1
Herradorf	289	46
Hintergersdorf	661	83
Hatha	21	2
Kaufbach	350	44
Kesselsdorf	446	49
Kleinopitz m. Schletta	402	52
Kleincossmannsdorf	81	10
Klingenberg	664	96
Mohorn	999	114
Naumannsmühle	11	1
Nunadorf	1197	125
Somsdorf	620	78
Spechtshausen	35	5

Amtsbez. Hohnstein.

Hohnstein St.	994	121
Neustadt St.	2122	312
Schandau St.	1638	186
Sebnitz St.	3309	360
Wehlen St.	932	101
Altendorf	345	51
Crumhermsdorf	586	99
Cunnersdorf b. Hohnstein	436	73
Daube	77	12
Dittersbach	626	96
Doberzeit	94	14
Dohra	231	41
Dürr-Röhrsdorf	341	63
Ehrenberg	640	103
Elbersdorf	254	52
Eschdorf	526	88
Gosdorf	204	33
Hainersdorf, Hof-	441	78
Hertigswalde	549	77
Hinterhermsdorf	1110	146
Hohbarkersdorf	166	25
Kleinelbersdorf	31	7
Langburkersdorf	1243	116
Lichtenhain	568	83
Liebethal	299	55
Lohmen	1057	156
Lohsdorf	314	53
Mittelndorf	278	40
Mockethal	169	29
Mühlsdorf	278	60
Niederposta	98	14
Oberposta	338	65
Ostrau	224	30
Ottendorf	479	68
Polenz, Ob.- und Ndr.-	957	170
Porschdorf	294	44
Porschendorf	305	49
Postelwitz	350	63
Prossen	126	17
Rathmannsdorf	371	63
Rosinendörfchen	26	5
Rossendorf	20	5
Rugiswalde	391	71
Saupsdorf	797	101
Schmilka	140	22
Schönbach	317	58
Stürza	458	74
Ulbersdorf	519	88
Uttewalde	137	25
Waitzdorf	94	14
Wehlen	631	110
Wendischfehra	69	13
Zatzschke	64	8
Zeichen	46	12
Zeschaig	186	33

Kreis-Abz. Meissen.

Meissen, St. mit	7946	612
Comm. Klosterhäuser und Wasserburg	138	16
Lommatzsch, St.	2783	315
Abend	97	14
Albertitz	32	3
Altchorea	135	20
Althirschstein	166	29
Althöfchen	107	13
Altlommatzsch	140	16
Altsattel	56	7
Alttanneberg	290	37
Altzaschendorf	71	10
Arntitz	66	6
Auterwitz	79	9
Baderitz	227	33
Badersen	100	13
Bahra	218	39
Barnitz	142	19
Baaslitz	138	20
Batzdorf	96	13
Beicha	146	20
Bergwerk	209	26
Berntitz	69	8
Beatig	28	2
Birmenitz	108	12

Digitized by Google

	Ew.	Wgb.
Bockwen	164	21
Bodenbach	179	28
Böhla b. Hirschstein	38	3
Böhlen	48	10
Bohnitzsch	187	25
Boritz	246	40
Bornitz b. Döbeln	68	7
Bornitz b. Lommatzsch	42	5
Brockwitz	508	84
Burkhardtswalde	272	33
Canitz	48	7
Churschütz	182	21
Clieben	76	11
Cölln	263	39
Constappel	220	33
Daubnitz	205	31
Deila	73	14
Deuschütz	22	2
Deutschenbora	301	49
Diera	346	51
Dobritz	122	13
Dobschütz	33	3
Dörschnitz	224	33
Domselwitz	177	17
Dreissig	143	25
Drossel	9	2
Dürrweitzschen	135	15
Elgersdorf	54	8
Eulitz	204	23
Fischergasse	404	21
Gärtitz	89	12
Gallschütz	47	8
Garsebach	139	22
Gusern	69	10
Gauernitz	392	54
Gertitzsch	89	12
Glaucha	80	7
Gleina	104	14
Gödelitz	14	1
Göhrisch	30	3
Göltzscha	101	18
Görna	96	14
Gohlz	99	13
Gohlis	65	8
Gostewitz	74	13
Graupzig	221	34
Gröbern	273	38
Grauschütz	34	4
Groitzsch	229	36
Grosskagen	115	12
Grosssteinbach	53	6
Grosswüstalbertitz	12	1
Gruben	502	70
Grumbach, anth. s. Abz. Grüllenburg.		
Hartha	21	2
Heida	291	47
Heinitz	240	34
Helbigsdorf, anth. s. Abz. Dresden.		
Hintermauer	303	27
Hirschfeld	572	84
Hirschstein	39	3
Jahnishausen	90	9
Ibanitz	64	7
Ickowitz	60	10
Jessen b. Okrilla	184	32
Jessen b. Lommatzsch	109	12
Jesseritz	52	7
Ilkendorf	333	48
Käbschütz	57	7
Kaisitz	61	6
Karcha	147	22
Knachka	17	2
Katzenberg	87	14
Keilbusch	73	14
Kemnitz	106	11
Ketzergasse	106	15

	Ew.	Wgb.
Klappendorf	73	10
Kleinkagen	81	12
Kleinmockritz	102	14
Kleinprausitz	41	5
Klessig	187	33
Klosterstrasse	16	2
Kobeln	161	26
Kubitzsch	30	4
Köttewitz	93	11
Korbitz	125	18
Kottewitz	231	39
Krelssa	122	18
Krepta	115	14
Krögis	292	40
Lampersdorf	144	16
Lautschen	131	16
Leckwitz	110	19
Lelpen	92	14
Lercha	126	25
Leschen	137	20
Leuben	416	54
Leutewitz b. Meissen	144	20
Leutewitz b. Riesa	182	24
Limbach	221	25
Lindigt	25	2
Löbschütz b. Meissen	79	11
Löbschütz b. Lommatzsch	41	3
Lösten	37	4
Löthain	206	27
Lossen	129	20
Löttewitz	180	24
Lüttnitz	39	4
Lützschnitz	45	4
Luga	80	9
Mahlitzsch	103	15
Maltitz	90	12
Markritz	116	17
Marschütz	78	10
Mauna	102	12
Mehltheuer	365	56
Mehren	71	8
Meila	109	17
Mergendorf	121	16
Mergenthal	114	20
Mertitz	93	11
Meschwitz	19	4
Messa	193	17
Mettelwitz	95	12
Miltitz	364	59
Mischütz	61	11
Mischwitz	44	4
Möbertitz	92	11
Mögen	127	14
Mohlis	129	15
Moritz	60	8
Münnichshof	31	2
Munzig	298	38
Mutzschwitz	165	20
Nassebölla	106	18
Naundorf	252	40
Naustadt	346	45
Neckanitz	84	13
Nelkanitz	178	22
Nezcharen	109	19
Nezdörfchen	67	13
Neugraupzig	81	11
Neuhirschstein	203	31
Neuhöfchen	22	6
Neuklrchen	747	102
Neutzscheberg	146	29
Neuwunschwitz	34	6
Neuzschendorf	113	22
Nickritz	242	34
Niederau	460	74
Niederfehra	393	49
Niederjahna	163	23

	Ew.	Wgb.
Niederlommatzsch	240	41
Niedermeissa	283	18
Niedermuschütz	223	33
Nieder- n. Oberpolenz	167	28
Niederspaar	140	26
Niederstössawitz	54	7
Niedertoppschedel	157	22
Nimtitz	88	14
Nischütz	208	29
Nössige	154	22
Nossiitz	98	16
Oberau	349	44
Obereula	185	31
Oberjahna	55	6
Oberlommatzsch	100	13
Obermeisa	365	30
Obermuschütz	93	11
Oberpolenz s. Niederpolenz.		
Oberspaar	389	78
Oberstelnbach	265	44
Oberstössawitz	189	24
Obertoppschädel	72	7
Oberwarthe	102	15
Oelsitz	253	36
Okrilla	239	31
Ottewig	213	34
Pahrenz	219	34
Paltzschen	146	19
Pauschütz	28	2
Pausitz	181	27
Pegenau	54	10
Perne	40	9
Peterasberg	98	22
Petzschwitz	49	7
Pinkowitz	56	7
Pinnewitz	294	43
Piskowitz b. Taubenhain	85	15
Piskowitz b. Schieritz	96	14
Pitzschütz	36	3
Plänitz	123	17
Plauenstein	404	49
Poititz	76	9
Poppitz	239	35
Puschnitz	64	9
Präbschütz	238	34
Praterschütz	107	14
Prausitz	230	38
Priesa	61	6
Pröda b. Meissen	102	9
Pröda b. Schleinitz	79	8
Proschwitz	86	15
Prositz b. Schieritz	118	15
Prositz b. Stauda	44	5
Prüfen	131	22
Questenberg	139	17
Radewitz	63	6
Rasslitz	72	7
Rausslitz	288	42
Raube	28	2
Reichenbach	64	9
Reppina	111	16
Reppnitz	63	10
Riemsdorf	82	9
Riesa	2267	265
Robschütz	238	39
Röhrsdorf	508	76
Roitzsch	59	7
Roitzschberg	15	1
Roitzschen	93	10
Rothschönberg	358	46
Rottewitz	77	10
Rüsseina	234	31
Saultitz	156	23
Schänitz b. Riesa	91	15
Schänitz b. Schleinitz	33	4
Schallhausen	76	8

Digitized by Google

	Ew.	Wgh.
Scharfenberg	11	2
Scherau	138	18
Schieritz	258	37
Schleinitz	320	37
Schletta	99	12
Schmiedewalde	179	27
Schönnewitz	75	9
Schrebitz	102	16
Schweinitz	113	12
Schwochau	81	9
Sebachütz	60	6
Seelingstadt	277	35
Seilitz	71	10
Semmelsberg	222	39
Siebeneichen	45	2
Sieglitz b. Klappendorf	65	8
Sieglitz b. Meissen	56	7
Simselwitz	210	28
Sönitz	55	4
Sörnewitz	410	66
Soppen	142	15
Sora	187	21
Sornitz	97	17
Spittwitz	27	3
Stahna	81	9
Starrbach	391	60
Stauchn	739	87
Steinbach	178	25
Steudten	44	6
Stroischen	54	6
Taubenheim, Ob.- u. Ndr.-	534	76
Trebanitz	68	8
Tronitz	42	5
Trogen	88	11
Ullendorf	158	22
Unkersdorf	196	24
Vorbrücke	282	26
Wachtnitz	93	13
Wahnitz	128	18
Wasserburg, s. St. Meissen		
Wauden	115	12
Weida	286	45
Weinböhla	1059	177
Weitzschen	91	11
Wendischbora	315	45
Wetterwitz	316	42
Wilschwitz	77	7
Winkwitz	135	22
Windorf	30	2
Wölkisch	241	42
Wolkau	241	36
Wuhnitz	119	16
Wuhsen	47	6
Wunschwitz	131	20
Zadel	445	76
Zäschütz	93	15
Zehren	382	53
Zetta	86	16
Ziegenhain	237	29
Zöllmen	77	10
Zöthain	178	24
Zschaitz	269	37
Zschannewitz	36	4
Zscheila	127	12
Zscheilitz	130	21
Zunschwitz	178	23
Amtsbez. Moritzburg.		
Radeburg, St.	2071	261
Auerhaus	10	1
Bärnsdorf	355	57
Bärwalde	287	47
Berbisdorf	492	90
Boden	169	27
Boxdorf	317	49
Buchholz	12	4
Coswig mit	395	59
Weinbergsgemeinde	216	18
Cunnertswalde	30	5
Dippelsdorf	194	33
Dobra	316	58
Eberebach	654	117
Elsenberg	877	104
Freitelsdorf	176	34
Grosedittmannsdorf	448	74
Kötitz	247	36
Kreiern	9	1
Lindenau	203	39
Marsdorf	271	43
Medingen	452	80
Moritzburg	132	19
Naunhof	406	60
Neuer Anbau	66	10
Rähnitz	362	58
Reichenberg	635	99
Rödern { Ober-	124	19
Rödern { Nieder-	389	67
Steinbach	262	42
Volkersdorf	825	55
Zschorna	41	2
Amtsbez. Pirna.		
Berggieshübel, St.	767	102
Bärenstein, St.	424	66
Dohna St.	1159	131
Gottleuba, St.	653	109
Königstein, St.	2022	198
Lauenstein, St.	663	106
Liebstadt, St.	818	107
Neugeising, St.	671	110
Pirna, St., ohne Heil- und Verpfleg-Anstalt	5901	475
Bahra	258	45
Bärenstein	419	70
Bärenhecke	25	4
Bärenklause	88	11
Bertheisdorf	139	18
Bienhof	33	4
Bienasdorf	155	24
Börnichen	175	31
Börnersdorf	326	46
Borna	149	22
Bosewitz	108	10
Brausenstein	51	11
Breitenau	268	47
Burgstädtel	109	16
Burkhardtswalde	425	58
Copitz	697	101
Cratza	95	15
Cratzhammer	48	8
Crotta	32	6
Cunnersdorf b. Pirna	64	11
Cunnersdorf b. Reinhardtsgrimma	454	66
Cunnersdorf b. Königstein	602	70
Dittersdorf	530	86
Döbra	306	45
Dönischen	102	14
Dohma	215	42
Ebenheit b. Pirna	167	26
Elbe	115	13
Falkenhain b. Dohna	117	17
Falkenhain b. Schmiedeberg	211	35
Fürstenau	443	89
Fürstenwalde	477	71
Friedrichswalde	331	45
Fichte (Hammergut)	10	1
Gamig	54	1
Giesenstein	55	5
Gleisberg	9	1
Göppersdorf	228	31
Goes	163	25
Gohrisch	129	22
Gombsen	146	24
Gommern	182	31
Gorknitz	148	21
Gottgetreu	83	13
Grossborthen	155	20
Grosscotta	309	50
Grossdobritz	184	25
Grosslinga	97	13
Grossröhrsdorf	269	39
Grossseidlitz	224	28
Grossszschachwitz	169	22
Haselberg	24	3
Hartmannsbach	254	39
Hausdorf	279	33
Heeselicht	64	8
Heidenau	191	21
Hellendorf	246	33
Hennersbach	106	17
Herbergen	104	15
Hermsdorf b. Königstein	276	42
Hermsdorf	107	27
Höllenguth	5	1
Hütten	267	31
Kleinborthen	85	9
Kleincotta	235	36
Kleingiesshübel	280	28
Kleinhennersdorf	312	43
Kleinseidlitz	119	20
Kleinstruppen	134	17
Kleppisch	37	3
Köttwitz	124	17
Krebs	229	34
Kreischa, Nieder-	270	33
Kriesehwitz	157	22
Krippen	483	69
Langenhennersdorf	579	81
Laubegast	835	97
Leupoldishain	120	17
Liebenau	553	91
Lindigt	36	4
Lungwitz	449	58
Markersbach	430	59
Maxen	635	77
Meuscha	32	1
Meuslitz	106	16
Mügeln	313	41
Müglitz	32	6
Mühlbach	154	20
Naundorf b. Schmiedeberg	210	30
Naundorf b. Pirna	283	41
Neidberg	22	2
Neuatmannsdorf	302	39
Neudörfel	58	12
Neundorf	224	34
Neustruppen	192	23
Nicolsdorf	49	9
Niedergersdorf	299	44
Niederjohnsbach	213	29
Niedermenseguat	72	8
Niederpöbel	180	26
Niedersedlitz	260	36
Niederseidewitz	99	13
Niedervogelgesang	152	27
Obergersdorf	140	17
Oberhütte	71	8
Oberjohnsbach	370	59
Oberlöwenhain	330	40
Obermenseguat	92	8
Oberseidewitz	45	7
Obervogelgesang	140	23
Oelsen	349	52
Oelsengrund	67	9
Ottendorf	349	48
Pabstdorf	463	63
Pfaffendorf	231	37

Digitized by Google

	Ew.	Wgb.
Ploschwitz	74	8
Pötzscha	50	9
Rathen, rechts der Elbe	216	26
Rathen, links der Elbe	96	13
Rathewalde	406	68
Raum	110	21
Reichstein	342	54
Reinhardtsdorf	787	89
Reinhardtsgrimma	865	116
Röhrsdorf, Klein-	274	39
Rosenthal	706	100
Rottwerndorf	219	27
Rudolphsdorf	47	9
Rückenhain	53	13
Sadisdorf	424	65
Schlottewitz, Ober-	62	8
Schlottwitz	67	12
Schmiedeberg	453	67
Schmorsdorf	43	7
Schöna	717	87
Seltenhain	128	18
Sobrigau	167	21
Sonnenstein, Heil- u. Verpfleg-Anstalt 250 Personen.		
Sporbitz	73	10
Strand	62	10
Struppen	450	62
Sürsen	162	21
Thürmsdorf	389	55
Tronitz	34	8
Unterlöwenhain	30	5
Walddörfchen	24	5
Waltersdorf b. Bärenstein	228	37
Waltersdorf b. Prossen	272	35
Wesenstein	251	26
Weissig	137	20
Wingendorf	81	12
Wittgensdorf	104	18
Wölka	74	11
Zehista	285	27
Zinnwald	411	75
Zschieren	267	47
Zuschendorf	124	20
Zwiesel	32	6
Zwirzschka	23	2

Abs. Radeberg m. Lausnitz.

	Ew.	Wgb.
Radeberg, St.	2311	298
Arnsdorf	572	82
Bohra	98	16
Friedersdorf, Meissner Seite	137	25
Grosserkmannsdorf	503	96
Grossnaundorf	648	101
Grossokrilla	187	33
Grossröhrsdorf	3150	324
Glauschwitz	57	7
Höckendorf	497	85
Kleindittmannsdorf	245	38
Kleinerkmannsdorf	89	17
Kleinnaundorf	174	31
Kleinokrilla	85	13
Kleinröhrsdorf	383	66
Kleinwolmsdorf	493	85
Lausnitz	522	83
Lepperadorf	664	109
Lichtenberg	980	151
Lotzdorf	361	59
Mittelbach	168	27
Niedergräfenhain	202	34
Niederlichtenau	199	38
Obergräfenhain	95	14
Oberlichtenau	772	145
Stenz	148	30
Tunscha	331	63
Wallroda	445	67
Würschnitz	146	28

II. Kreis-Directions-Bezirk Leipzig.

Amtsbezirk Borna.

	Ew.	Wgb.
Borna, St.	4137	529
Frohburg, St.	2525	340
Kohren, St.	1070	153
Regis, St.	623	100
Altmörbitz (Altmörbitz)	332	51
Apelt	44	7
Benndorf	428	71
Bergisdorf	159	27
Berndorf	142	27
Beucha	215	37
Blumroda	233	37
Bocka	65	8
Bockwitz	25	1
Bösengröba	23	5
Bräunsdorf	656	121
Brauswig	182	29
Breitingen	666	118
Breunsdorf	368	61
Bubendorf	186	32
Deutzen	299	49
Dittmannsdorf	191	25
Dolsenhain	235	43
Drosdorf	244	41
Dürrengerbisdorf	155	25
Eckersberg	22	5
Elbisbach	205	36
Eschefeld	577	97
Eula	272	45
Flössberg	568	93
Franken, anth. s. A. Waldenburg.		
Gestewitz	196	31
Gnandorf	100	18
Gnandstein	403	71
Görnitz	126	20
Greifenhain	610	91
Gröbenmühle	10	2
Grossbermsdorf	184	33
Grosszössen	250	43
Hagenest	280	54
Hain	256	45
Hainichen	291	53
Hartmannsdorf	121	19
Haubitz	70	19
Hemmendorf	52	9
Hernsdorf	107	11
Heuersdorf	164	33
Hubsdorf	147	26
Hopfgarten	245	43
Jahnshain	284	44
Jahnshorn	50	9
Kahnsdorf	288	57
Kaufungen	655	109
Kesselshain	79	12
Kleritzsch	335	53
Kitzscher	296	54
Kleinescheefeld	77	15
Kleinhermsdorf	133	23
Kleinzössen	90	13
Kümmlitz	135	26
Kreuditz	171	29
Langenleuba-Oberhain	1154	179
Lindo	223	31
Lobstädt	567	96
Meusdorf	113	14
Mölbis	461	83
Mühlwiese	31	5
Nehmitz	195	44
Nenkersdorf	317	56
Neuhof	78	17
Nenkirchen	289	56
Niederfrankenhain, anth. s. A. Rochlitz.		
Niedergräfenhain	396	62
Niederpickenhain, anth. s. A. Rochlitz.		
Oberfrankenhain, anth. s. A. Rochlitz.		
Oberpickenhain, anth. s. A. Rochlitz.		
Pflug, der goldene	87	16
Pinteka	82	13
Priesnitz	525	71
Päresten	137	18
Ramsdorf	454	89
Raupenhain	49	7
Roda	453	73
Röthigen	126	22
Rödigsdorf	187	28
Ruppersdorf	193	36
Sahlis	196	27
Schlagwitz	145	26
Schleenhain	140	27
Schönau	261	49
Steinbach	350	65
Streitwald	55	11
Syhra	194	34
Terpitz	166	25
Thonsdorf	91	15
Thierbach	250	42
Trachenau	283	52
Trages	249	43
Trebishain	158	24
Treppendorf	74	12
Uhlsdorf	217	34
Walditz	74	10
Wenigossa	104	14
Wiehra	365	66
Wildenhain	155	33
Witznitz	188	32
Wolftitz	204	34
Wolkenburg	528	62
Wüstenhain	46	5
Zedlitz	421	75
Zöpen	379	65

Amtsbezirk Colditz.

	Ew.	Wgb.
Colditz, St.	2911	336
Hierüber: Verpflegte u. Pensionaire in der Versorg.-Anstalt	505	1
Lausigk, St. mit	2261	225
Mark Kölsdorf	17	4
Ballendorf	321	55
Böhlen, Ob.- u. Unt.-	433	72
Buchheim	297	46
Collmen	179	24
Commichau	335	50
Dürrweitzschen	199	28

Digitized by Google

	Ew.	Wgb.
Ebersbach	431	62
Erlbach	658	109
Erlin	195	33
Etzoldshain	224	35
Frauendorf, anth. s. A. Rochlitz.		
Glasten	257	43
Grossermuth	215	37
Hausadorf	281	46
Heineradorf	195	29
Hohnbach	336	59
Kaltenborn	160	30
Keiselwitz	165	26
Kleinermuth	193	26
Kössern	492	85
Kötteritzsch	227	38
Kolzschen	182	27
Korpitzsch	159	21
Kralapp	110	15
Lastau	301	47
Lauterbach	178	30
Leipaltz	278	45
Leissenau	291	48
Leupahn	196	33
Marschwitz	207	34
Mösein	94	16
Motterwitz	140	25
Muschau	77	13
Ostrau	68	12
Podelwitz	203	32
Raschütz	102	12
Reicheradorf	222	29
Rüx	144	19
Schönbach	545	94
Schwarzbach	308	54
Seidewitz	130	21
Seupahn	163	28
Skaplau	82	11
Tanadorf	239	30
Tautenhain	352	53
Terpitzsch	159	28
Thierbaum	164	28
Thumirnicht	94	16
Zolliwitz	219	38
Zschadraas	94	13
Zschetzsch	71	12
Zschirla	264	49
Zschockau	65	11
Zschoppach	246	40

Amtsbezirk Grimma.

Brandis, St.	1257	196
Grimma, St.	5034	551
Naunhof, St.	1042	153
Nerchau, St.	721	118
Trebsen, St.	984	145
Albrechtshain	159	36
Altenhain	388	62
Ammelshain	308	55
Bahren	79	13
Beiceradorf	284	52
Belgershain	406	60
Bernbruch	239	36
Beucha	357	54
Böhlen	297	52
Bröhsen	178	25
Burgberg	278	46
Burkartshain, unth. s. Ldgr.-Bez. Wurzen.		
Cämmerei	344	56
Cannewitz	350	64
Deditz	68	10
Denkwitz	116	18
Döben	330	57
Dorna	71	15
Eicha	141	23
Erdmannshain	160	30
Föritzgen	209	32
Fuchshain	344	51
Gastewitz	141	22
Golzern	261	30
Gornewitz	93	17
Grechewitz	171	26
Grethen	294	52
Grossbardau	590	95
Grossbothen	370	69
Grossbuch	286	39
Grosssteinberg	304	50
Grottewitz	90	10
Haubitz	117	15
Höfgen	86	12
Hohnstädt	317	53
Jeesewitz	100	14
Kaditzsch	129	21
Kleinbardau	190	30
Kleinbothen	268	45
Kleinsteinberg	83	15
Klinga	184	38
Köhra	341	57
Lindhardt	65	10
Naundorf	105	15
Neichen	159	24
Neunitz	124	19
Niedergrauschwitz	165	26
Nimbschen	23	1
Obernitzschka	216	39
Oellschütz	114	14
Otterwisch	653	101
Pauschwitz	147	24
Pösig	292	46
Pohlena	360	65
Pommlitz	75	11
Pomssen	672	98
Pröbitz	108	14
Pyrna	94	17
Ragewitz	112	20
Rohrbach	145	27
Rotheradorf	60	10
Schaddel	122	25
Schmorditz	99	18
Seelingstädt	358	61
Seifertshain	236	39
Skorditz	249	36
Staudnitz	149	29
Stockheim	129	22
Thräna	313	56
Thümlitz	44	6
Unternitzschka	166	33
Wachelwitz	241	45
Walzig	64	11
Wedaig	88	17
Würschnitz	166	26
Zaschwitz	161	23
Zehda	93	16
Zeunitz	148	19

Amtsbezirk Leipzig.

Leipzig, St.	54519	1829
Markranstädt, St.	1030	159
Rötha, St.	1195	173
Taucha, St.	2095	277
Abtnaundorf	367	31
Albertsdorf	108	16
Althen	114	23
Anger	283	27
Auenhain	26	1
Baalsdorf	218	32
Barneck	58	4
Böhlitz	152	19
Bösdorf	189	36
Borsdorf	126	17
Brandvorwerk	87	5
Breitenfeld	134	8
Burgaun	5	1
Burghausen	183	31
Cleuden	86	13
Connewitz	1567	131
Cradefeld	168	28
Cröbern	270	49
Crostewitz	384	47
Crottendorf	255	21
Cunneradorf	21	1
Dahlitzsch	156	28
Dechwitz	106	18
Dewitz	175	30
Dewitzdeuben	103	17
Döbitz	268	43
Dölitz	989	94
Dösen	110	16
Dreiskau	234	43
Ehrenberg	85	16
Engelsdorf	267	42
Espenhain	180	30
Eutritzsch	783	71
Eythra	784	131
Forsthaus im Oberholz	14	1
Frankenhain	232	39
Güritz	87	17
Gaschwitz	169	22
Gaulis	182	33
Gautzsch	506	58
Gerichshain	363	61
Gesehwitz	147	32
Göbschelwitz	170	26
Göhren	223	35
Göhrens	119	19
Göltzschen	165	31
Gohlis	931	74
Gottscheina	127	19
Grosadorf	108	13
Grosadeubea	163	27
Grosadölzig	533	105
Grossmiltitz	171	29
Grosspetschau	239	38
Grosspössna	444	68
Grossstädteln	259	36
Grosswiederitzsch	116	21
Grosszschochor	922	115
Gruhna	171	33
Güldengossa	268	47
Gundorf	123	16
Hänichen	314	37
Hartmannsdorf	172	35
Hirschfeld	134	23
Hohenheide	275	44
Holzhausen	331	47
Kleiadölzig	228	44
Kleinmiltitz	77	13
Kleinpetschau	82	14
Kleinpössna	158	28
Kleinstädteln	145	23
Kleiawiederitzsch	177	24
Kleinzschocher	956	120
Knauthain	555	75
Knautkleeberg	319	54
Knautnaundorf	208	35
Kötzschwitz	20	1
Kospaden	68	6
Kulkwitz	93	16
Lauer	20	2
Lausen	145	20
Leutzsch	448	50
Liebertwolkwitz	1232	167
Liadenau	1672	157
Liadenthal	425	58
Lindennundorf	152	25
Lössnig	283	30

Digitized by Google

	Ew.	Wgb.
Lützschena	516	55
Magdeborn	24	2
Markkleeberg	435	56
Merkwitz	151	25
Meusdorf	39	2
Mockau	368	44
Möckern	767	61
Mölkau	115	14
Muckern	116	24
Neumuckershausen	137	23
Neuscherbitz	72	4
Neuscellerhausen	751	41
Neutzsch	105	15
Oelzschau	461	78
Oetzsch	111	17
Panitzsch	395	64
Paunsdorf	740	82
Pfaffendorf	96	8
Plagwitz	275	27
Plaussig	246	36
Plösen	162	19
Plösitz	80	14
Podelwitz	316	59
Pösitz	154	25
Portitz	159	27
Posthausen	8	2
Priestäblich	93	14
Probstdenben	123	22
Probstheide	353	43
Prödel	165	31
Quasnitz	107	16
Quesitz	239	43
Raschwitz	44	3
Rehbach	216	39
Reudnitz	2246	120
Rödchen	88	17
Rübex	181	30
Rückmarsdorf	243	42
Schleussig	139	16
Schönau	205	25
Schönefeld	1359	96
Sebenisch	158	26
Seegeritz	176	33
Sechausen	206	41
Seelis	154	25
Sellerhausen	370	36
Sestewitz	102	19
Sommerfeld	303	42
Stahmeln	249	30
Störmthal	471	73
Stötteritz	2503	200
Strassenhäuser a. Thonberg	1007	54
Strassenhäuser b. Volkmarsdf.	270	14
Stünz	180	18
Tauzberg	104	18
Thekla	481	82
Volkmarsdorf	1751	94
Wachau	241	42
Wahren	620	50
Windorf	335	35
Wolfshain	114	20
Zehmen	273	46
Zöbigker	266	45
Zuckelhausen	157	21
Zweenfurth	174	26
Zweinaundorf	307	40

Amtsbezirk Leisnig.

Döbeln, St.	6070	573
Leisnig, St.	5061	572
Altenhof	227	31
Altleisnig	144	25
Beiersdorf	138	17
Bennewitz	149	24
Bockelwitz	225	30
Bockwitz	182	25
Börtewitz	292	43
Brösen	270	41
Clexnen	109	13
Closterbuch	104	12
Dobernitz	70	9
Doberquitz	66	9
Doberschwitz	101	13
Döschütz	52	6
Draschwitz	224	35
Ebersbach	409	71
Eichardt	147	20
Fischendorf	167	26
Forchheim	109	16
Frauendorf	113	14
Gadewitz	98	18
Gärtitz	206	37
Gebersbach	211	34
Gersdorf	852	133
Görnitz	73	8
Gorschnitz	302	53
Greussnig	96	14
Grossbauchlitz	121	21
Grospelsen	95	12
Grossweitschen	434	61
Hasenberg	13	1
Heida	207	40
Hermsdorf	134	18
Hetzdorf	55	8
Höckendorf	122	16
Jessnitz	45	7
Kalthausen	37	7
Kattnitz	206	33
Keuern	212	33
Kieselbach	127	17
Kleinbauchlitz	141	21
Kleinpelsen	75	16
Kleinweitschen	82	10
Knobelsdorf	206	28
Kobeledorf	26	6
Korpitzsch, anth. s. A. Colditz.		
Kroptewitz	251	48
Kuckuland	76	11
Lauschka	113	16
Lexterwitz	80	11
Limmeritz	176	34
Littdorf	222	32
Mahlitzsch	132	23
Maxinx	228	30
Mannsdorf	200	37
Masten	107	18
Merschütz	66	7
Meuselwitz	118	17
Miera	76	10
Merkwitz	200	29
Mockritz	442	63
Möckwitz	39	3
Nauberg	231	31
Nauhalz	194	31
Naundorf	243	40
Naunhof	152	22
Nauslitz	81	17
Neudörfgen b. Leisnig	51	6
Neudorf b. Döbeln	170	35
Niederranschütz	58	9
Niederstelna	62	10
Niederwutzschwitz	54	6
Niederzschörnewitz	37	4
Nicollschwitz	83	10
Nöthschütz	78	9
Noschkowitz	281	37
Obergosein	53	5
Oberranschütz	164	23
Obersteina	240	33
Oberwutzschwitz	140	16
Oberzschörnewitz	40	3
Otzdorf	272	46
Papsdorf	119	18
Pauditzsch	23	2
Pischwitz	22	3
Polditz	225	40
Polkenberg	228	39
Pommlitz	37	7
Queckhain	89	14
Redemitz	75	10
Rittnitz	278	40
Röda	124	20
Scheergrund	31	5
Schlagwitz	41	6
Schweta	20	1
Seifersdorf	324	46
Sittex	191	32
Sörmitz	388	60
Stockhausen	147	22
Strölla	60	4
Tautendorf, Dorf mit Vorw.	126	20
Technitz	151	23
Töpeln	131	20
Tragnitz	220	34
Tronitz	67	8
Wallbach	276	47
Wendishain	518	81
Westewitz	73	12
Wiesenthal	159	30
Wölledorf	70	8
Zennewitz	26	4
Zeschwitz	56	6
Ziegra	251	37
Zollschwitz	57	8
Zschackwitz	84	11
Zschepplitz	123	17
Zweinig	84	10

Amtsbez. Mügeln m. Sornzig.

Mügeln, St.	2265	261
Altmügeln	172	29
Auerschütz	106	14
Baderitz	69	11
Berntitz	97	16
Bizzewitz	61	9
Crellenhain	374	48
Dähritz	58	10
Delmschütz	68	8
Döhlen	29	2
Gallschütz	316	43
Gaschütz	27	2
Gaudlitz	71	7
Glossen	226	36
Göldnitz	41	5
Görlitz	92	9
Gohrig	85	8
Goldhausen	170	31
Graumnitz	32	3
Grauschwitz	36	3
Gröppendorf	273	39
Grossschladitz	22	5
Jahna	225	29
Kemmlitz	118	15
Kiebitz	646	90
Kleinschladitz	27	4
Lichtenreichen	101	15
Mahris	44	3
Nebitzschen	46	6
Neubaderitz	112	16
Neusorge	78	12
Neusornzig	206	38
Niederlützschena	74	7
Obergrauschwitz	129	16
Oberlützschena	56	6
Ockritz	11	1

Digitized by Google

	Ew.	Wgb.
Oetzsch	213	27
Ostrau	210	22
Paschkowitz	55	10
Popplitz	51	6
Schlagwitz	89	9
Schlanzwitz	100	16
Schleben	85	12
Schmorren	63	6
Schrebitz	583	76
Schwednitz	44	3
Schweta	155	21
Seelitz	60	11
Sömnitz	56	6
Sornzig	297	79
Strocken	201	26
Töllschütz	58	6
Wetitz	75	10
Wolladorf	113	13
Zävertitz	129	14
Zaschwitz	116	17

Amtsbez. Mutzschen.

Mutzschen, St.	1640	212
Ablass	230	32
Höhlitz	216	30
Collmen	293	51
Döbern	47	6
Fremdiswalde	534	93
Göttwitz	121	18
Grossequerwitzsch	179	26
Hubertusburg	185	11
Kleinquerwitzsch	24	3
Köllmichen	59	5
Leipen	7	1
Liptitz	214	29
Löbschütz	62	7
Mahlis	652	91
Mauewitz	292	39
Merschwitz	35	4
Poischwitz	52	7
Reckwitz	156	22
Remsa	26	2
Roda	283	45
Serka	51	7
Wadewitz	110	14
Wermsdorf	1609	162
Wetterwitz	105	13
Wiederoda	43	4
Zschanawitz	73	8

Amtsbezirk Nossen.

Hainichen, St.	5580	519
Nossen, St.	2040	213
Rossewein, St.	4972	501
Siebenlehn, St.	1480	165
Arnsdorf	442	68
Augustusberg	425	66
Bausdorf	29	5
Berbersdorf	432	59
Berthelsdorf	633	81
Bockendorf	361	45
Böhrigen	178	23
Breitenbach	250	36
Crumbach	499	61
Cunnersdorf	334	45
Dittersdorf	152	24
Etzdorf	790	111
Eulendorf	199	33
Falkenau	207	32
Geilsberg	580	84
Gersdorf b. Hainichen	259	44
Gersdorf	238	13
Goldborn	38	4
Gossberg	180	24
Greifendorf	588	87
Grossvoigtsberg	1012	137
Gruna bei Nossen	147	20
Gruna b. Rossewein	196	24
Hammermühle	36	1
Hasslau	279	43
Hohenlauft	63	9
Irbersdorf	229	40
Juchhöh	19	4
Kadorf	23	5
Kaltofen	140	18
Kleinvoigtsberg	370	47
Klinga	14	2
Kummershain	6	1
Langenstriegis	812	95
Lehdenhäuser	12	4
Lüttewitz	218	27
Marbach	1752	236
Mobendorf	629	91
Mochau	275	38
Naundorf	112	20
Nenzeifersdorf	113	24
Neusorge	14	3
Niedereula	290	40
Niederrossau	637	102
Niederstriegis	156	20
Obergrana	831	100
Oberrossau	378	65
Ossig	107	14
Ottendorf	353	57
Pappendorf	555	81
Priesen	61	9
Reichenbach	769	120
Rhäsa	193	30
Riechberg	627	78
Rudelsdorf	260	34
Schlegel	333	47
Schmalbach	253	39
Seifersdorf	159	24
Siegfried	95	10
Tempel	28	1
Theeschütz	108	12
Tiefengrund	17	2
Troischau	23	4
Ullrichsberg	88	9
Wanne	22	2
Wettersdorf	114	21
Wolfsthal	35	7
Zeila	96	9

Landgerichtsbez. Oschatz.

Dahlen, St.	2230	298
Oschatz, St.	5360	537
Strehla, St.	2100	244
Altoschatz	270	40
Blosswitz	209	30
Börln	431	61
Börtewitz	226	34
Borna	301	46
Bornitz	170	24
Bucha	284	44
Calbitz	860	122
Canitz	318	47
Casselwa	285	38
Cavertitz	286	48
Clanzschwitz	240	29
Deutschiappa	445	66
Dobernitz	98	13
Dösitz	103	12
Forberg	50	4
Frauwalde	121	23
Ganzig	405	60
Gastewitz	114	13
Gaunitz	122	19
Görzig	216	29
Goselitz	276	39
Goseln	186	25
Gröba	537	67
Groptitz	98	14
Grossböhla	319	42
Grosserügeln	95	13
Grubnitz	152	22
Grünrodaer Mühle	13	1
Hahnefeld	121	17
Heida	136	20
Hof	515	69
Hohenwussen	196	23
Kalbitz	60	9
Kleinböhla	128	20
Kleinforst	173	25
Kleinneuslitz	16	3
Kleinragwitz	103	12
Kleinrügeln	151	27
Klingenhain	179	28
Klötitz	186	32
Kötitz	60	5
Kreina	106	13
Kreischa	52	8
Laze	325	52
Lampersdorf	210	36
Lampertswalde	627	107
Leckwitz	132	26
Leissnitz	141	24
Leuben	166	26
Lichtentensee	284	50
Liebschütz	162	27
Limbach	248	45
Lonnewitz	361	51
Malkwitz	309	48
Mannschatz	97	22
Mautitz	194	33
Merkwitz	348	48
Merzdorf	138	23
Möhlau	68	13
Nasenberg	93	14
Nasndorf	449	61
Oberreussen	27	5
Ochsensaal	200	29
Oilganitz	157	26
Oppitzsch	65	7
Paultz	88	12
Plotitz	252	39
Pochra	150	22
Polsitz	261	26
Radegast	44	8
Ragewitz	165	25
Raitzen	124	19
Rechau	55	11
Reppen	303	43
Reudnitz	18	2
Rochzahn	59	7
Roitzsch	177	25
Rosenthal	143	22
Saalhausen	85	12
Sahlassan	177	27
Salbitz	120	17
Schmannewitz	465	69
Schmorkau	185	31
Schöna	165	28
Schönewitz	234	39
Schwarzroda	22	4
Seerhausen	416	59
Sörnewitz	280	43
Stauchitz	377	58
Steinschütz	129	18
Stösitz	110	13
Stolpen, Mark	11	2
Striegnitz	105	18
Striesa	66	7
Terpitz	196	33
Thalheim	185	28
Treben	62	7
Trebnitz	71	5
Treptitz	163	30

Digitized by Google

	Ew.	Wgb
Unterrensen	104	17
Wadewitz	146	22
Weichteritz	134	17
Weitzschenhain	74	7
Wellerswalde	292	41
Wendisch-Luppa	452	66
Zausewitz	325	51
Zeicha	106	13

Amtsbezirk Pegau.

Groitzsch, St.	2001	228
Pegau, St.	3593	418
Zwenkau, St.	2612	310
Altengroitzsch	125	22
Audigast	271	48
Auligk	387	72
Bennewitz	89	18
Böhlen	319	56
Brösen	90	14
Carsdorf	114	22
Cöllnitz	54	10
Costewitz	144	30
Döhlen	40	9
Droskau	86	14
Elstertrebnitz	300	57
Eula	54	9
Gutzen	211	39
Greitschütz	266	52
Grossdalzig	239	49
Grosspriesligk	139	25
Grossstolpen	84	17
Grossstorkwitz	177	23
Grosswischstauden	78	13
Imnitz	314	50
Käferhain	95	17
Kleindalzig	106	12
Kleinoderwitz	51	9
Kleinpriesligk	64	8
Kleinstolpen	66	9
Kleinstorkwitz	89	16
Kleiswischstauden	19	2
Kobschütz	45	8
Kotzschbar	374	54
Langenhain	117	15
Leipen	112	17
Lippendorf	49	7
Löbnitz, Pflege	244	39
Löbschütz	244	35
Manschwitz	43	6
Maltitz	105	14
Mansitz	13	1
Medewitzsch	296	49
Methewitz	90	11
Michelwitz	97	18
Nöthnitz	74	14
Obermühle	15	1
Obertitz	99	16
Oderwitz	159	31
Oellschütz	69	9
Pautzsch	21	3
Perres	235	39
Piegel	91	13
Pödelwitz	144	24
Pulgar	134	22
Rüssen	143	24
Sausdorf	117	22
Schnaudertrebnitz	133	19
Spansdorf	116	20
Stöhna	170	29
Stöntzsch	406	66
Tannewitz	78	19
Tellschütz	161	29
Trautzschen	272	48
Weideroda	99	16
Wiederau	240	37
Zauschwitz	77	15
Zeschwitz	248	45
Zschagast	61	9

Amtsbezirk Rochlitz.

Burgstädt, St.	3156	357
Geithain, St.	3081	394
Geringswalde, St.	2318	282
Hartha, St.	1941	224
Lunzenau, St.	2737	252
Penig, St.	3956	449
Rochlitz, St.	4104	450
Waldheim m. Breitenberg, St.	2841	280
Officianten (Strafanstalt)	31	1
Detinirte (Strafanstalt)	670	
Aitzendorf	152	24
Altdorf	184	32
Altgeringswalde	487	75
Altschillen	153	25
Arnsdorf b. Geringswalde	93	15
Arnsdorf b. Rochsburg	285	44
Arras	294	49
Aschershain	200	36
Beedeln	109	16
Beerwalde	252	46
Bernsdorf	72	10
Berthelsdorf	232	43
Biesern	84	15
Breitenborn	263	42
Bruchheim	108	16
Burkersdorf	734	111
Carsdorf	85	13
Ceesewitz	89	14
Charsdorf	492	78
Clausnitz	1202	174
Curba	99	17
Cossen	116	17
Diedenhain	175	26
Diethensdorf	508	76
Dittmannsdorf bei Geringsw.	237	37
Dittmannsdorf bei Penig	239	38
Doberenz	152	21
Döhlen	230	46
Döhlitzsch	119	19
Ehrenberg	405	64
Erlau *	632	96
Erlebach	96	16
Fischheim	109	17
Flemmingen	180	28
Frauendorf	289	47
Gebersbach, anth. s. A. Leisnig.		
Gepülzig	113	17
Gielsberg	25	3
Göhren	132	27
Göppersdorf bei Burgstädt	697	98
Göppersdorf bei Wechselburg	112	20
Göritzhain	632	101
Grossachlalsdorf	118	19
Gröblitz	137	19
Gröbschütz	146	20
Grossmilkau	218	39
Grossstädten	54	9
Grünlichteuberg	536	85
Halda mit Heidenvorwerk	11	4
Hartha	113	21
Hartmannsdorf	1583	211
Heiersdorf	357	55
Heiligenborn	41	5
Helsdorf	134	23
Hermsdorf	408	65
Hilmsdorf	207	32
Himmelhartha	109	23
Höckendorf	176	29
Höfchen	74	15
Hohenkirchen	157	24
Hoiersdorf	116	19
Holzhausen	91	16
Kleinmilkau	289	46
Kleinschlalsdorf	25	5
Kleinstädten	49	7
Klostergeringswalde	455	83
Knobelsdorf, anth. A. Leisnig.		
Königsfeld	206	32
Königshain	1066	192
Köttern	74	10
Köttwitzsch	123	20
Kolka	92	15
Kolkau	251	52
Kriebethal	223	45
Kriebstein	74	8
Langenau	469	60
Leutenhain	190	32
Markersdorf b. Penig	165	28
Markersdorf b. Clausnitz	408	63
Massanei	342	61
Meinsberg	171	27
Methau	312	45
Meussen	92	13
Mohsdorf	570	82
Moosheim	249	42
Moritzfeld	20	6
Mühlau *	1484	187
Mutzscheroda	151	18
Narsdorf	107	32
Nauenhain	287	50
Naundorf	154	30
Neudörfchen b. Rochlitz	13	4
Neudörfchen b. Waldheim	39	7
Neugepülzig	74	12
Neuhausen	88	15
Neukönigsfeld	129	21
Neumilkau b. Rochlitz	115	20
Neumilkau b. Waldheim	51	14
Neuschönberg	57	7
Neuwallwitz	208	47
Neuwerder	89	18
Niedercrossen	537	92
Niederelsdorf	376	60
Niederfrankenhain *	356	61
Niederpickenhain *	99	16
Niedersteinbach	194	30
Niederthalheim	70	15
Nöbeln	80	15
Nossewitz	314	46
Obercrossen	199	31
Oberelsdorf	286	44
Oberfrankenhain *	251	42
Obergräfenhain	491	81
Oberpickenhain	66	11
Obersteinbach	194	30
Oberthalheim s. A. Frankenberg.		
Ossa	379	60
Otteuhain	61	11
Penna	118	19
Poppitz	85	11
Pürsten	87	13
Rabenberg	48	8
Rathendorf	413	75
Rauschenthal	55	13
Reichenbach	409	63
Reinhardtsthal	76	11
Reinsdorf	426	67
Reitzenhain	34	5
Richzenhain	344	46
Rochsburg	420	60
Röllingshain	309	55
Saalbach	90	11
Sachsendorf	153	20
Saitenhain	244	38
Schönberg	143	23
Schönerstädt	218	39
Schönfeld	138	22
Schweickershain	444	76

Digitized by Google

	Ew.	Wgb.
Seelitz	105	20
Seifersdorf	214	35
Söbitzschen	39	5
Sörnaig	132	23
Spernsdorf	89	14
Stein	458	72
Steina	312	38
Steudten	95	15
Stöbnig	91	13
Stollsdorf	142	26
Storiwald	23	4
Tanneberg	300	50
Taura	1256	158
Tauscha	438	87
Theesdorf	107	17
Thierbach	126	23
Topfseifersdorf	453	77
Wechselburg	1192	171
Weidita	97	14
Weissbach	125	22
Wernsdorf b. Penig	269	40
Wickershain	322	53
Wiederau	944	161
Winkeln	83	16
Wittchensdorf	57	10
Zassnitz	111	23
Zetteritz	265	56
Zettlitz	183	28
Zinnberg	167	28
Zöllnitz	60	11
Zschaugwitz	123	18
Zschauita	67	8
Zschoppelshain	279	53

Landgerichtsbez. Wurzen.

	Ew.	Wgb.
Wurzen, St.	4145	581
Altenbach	144	31
Bach	111	20
Bennewitz	143	22
Böhlitz	318	54
Burkhardtshain	520	81
Canitz	119	16
Collmen	230	35
Dehlitz	161	24
Deuben	272	43
Dögnitz	98	15
Dornreichenbach	293	41
Falkenhain	623	106
Grossasscheppa	327	54
Grubnitz	121	15
Hohburg	296	46
Kapsdorf	134	23
Kleinasscheppa	77	14
Knatewitz	169	23
Körlitz	261	34
Kornhain	48	4
Kühnitzsch	353	58
Kühren	498	72
Leulitz	200	30
Lossa	89	9
Lübschütz	217	35
Lüptitz	356	61
Machern	433	64
Meltewitz	209	29
Müglenz	194	31
Mühlbach	83	12
Nemt	333	53
Nepperwitz	194	29
Niederschmölln	12	1
Nischwitz	461	68
Pausitz	283	44
Plagwitz	116	19
Poppitz	40	6
Püchau	495	75
Röcknitz	297	45
Roitzsch	198	26
Sachsendorf	442	68
Schmölln	226	42
Streuben	168	31
Tammenhain	564	91
Thallwitz	695	99
Trebelshain	153	23
Treben	306	53
Voigtshain	239	38
Wäldchen	85	14
Wasewitz	164	26
Watzschwitz	115	19
Zeititz	98	16
Zschorna	336	54
Zwochau	21	3

III. Kreis-Directions-Bezirk Zwickau.

Amtsbezirk Augustusburg.

	Ew.	Wgb.
Oederan, St.	4586	386
Schellenberg, St.	1493	128
Zschopau, St.	6169	566
Augustusburg	52	1
Auerswalde, Ober-	646	95
— Nieder-	536	76
Bernsdorf	171	14
Börnchen bei Oederan	319	42
— — Zschopau	651	73
Borstendorf	864	114
Braunsdorf	124	15
Breitenau	430	42
Cunnersdorf	354	41
Ebersdorf	876	113
Eppendorf	1613	208
Erdmannsdorf	834	87
Euba	1539	159
Falkenau	432	53
Flöha	774	69
Gahlenz	1104	148
Garnsdorf, Ober-	291	43
— Nieder-	344	63
Görbersdorf	336	38
Gornau	864	80
Grosswaltersdorf	789	109
Grünberg	416	47
Grünhainchen	1076	109
Göckelsberg	393	35
Hartha	275	41
Heunersdorf	461	44
Hetzdorf	88	9
Hohenlichte	271	30
Hohenlinde	53	8
Jägerhof	169	18
Klein-Hartmannsdorf	517	78
Krumhermersdorf	1613	184
Leubsdorf	1439	159
Lichtenwalde	572	58
Marbach	627	69
Memmendorf	475	57
Merzdorf	308	44
Metzdorf	137	16
Neunzehnhain	81	5
Niederlichtenau	621	88
Niederwiesa	429	62
Oberlichtenau	284	45
Oberwiesa	685	87
Oertelsdorf	101	15
Ottendorf	1031	149
Plauo	509	41
Porschendorf	466	45
Schellenberg, Dorf	778	74
Schönerstadt	697	80
Thiemendorf	617	61
Waldkirchen	1182	120
Witzschdorf	776	80
Zschopenthal	81	8

Amtsbezirk Chemnitz.

	Ew.	Wgb.
Chemnitz, St.	26010	1345
Adorf	684	86
Altchemnitz	955	105
Altendorf	697	61
Altenhain	610	62
Bernsdorf	434	42
Borna	573	64
Burkhartsdorf	2164	196
Chemnitz, Schloss-Vorw.	270	20
Claffenbach	1018	100
Dittersdorf	1178	119
Dittmannsdorf	746	88
Draisdorf	150	18
Einsiedel	1374	120
Erfenschlag	530	47
Fichtigenthal	178	22
Furth	339	41
Gablenz	1067	101
Glösa	316	36
Grüna	2240	219
Harthau	1256	91
Heinersdorf	128	17
Helbersdorf	260	28
Hilbersdorf	497	52
Jahnsdorf	1482	156
Kändler	932	93
Kappel	491	37
Kemptau	637	50
Köthensdorf	780	100
Leukersdorf	1302	162
Limbach	2681	218
Löbenhain	446	55
Markersdorf	451	64
Mittelbach	1219	137
Mittelfrohna	693	100
Mühlau, auth. s. Abz. Rochlitz.		
Murschwitz	157	17
Neukirchen	2118	232
Neustadt	651	50
Niederfrohna	510	82
Nieder-Hermersdorf	353	40
Nieder-Rabenstein	1490	150
Oberfrohna	812	94
Oberhermersdorf	653	65
Ober-Rabenstein	489	49
Olbersdorf	468	51
Pleissa	1292	135
Reichenbrand	1416	148
Reichenhain	813	81
Röhrsdorf	1218	156
Rottluf	498	60
Schöna	1335	96
Siegmar	281	25
Stelzendorf	632	73
Weissbach	1133	121

Digitized by Google

	Ew.	Wgb.
Wittgensdorf	2089	226
Wüsteubrand	837	91

Lgerichtsbez. Eibenstock.

Eibenstock, St.	5229	418
Johanngeorgenstadt, St.	3895	403
Albernau	863	72
Barkhardtsgrün	330	33
Carlsfeld	1040	92
Forsthaus bei Eibenstock	8	1
Georgenthal	2	1
Haberlandmühle	15	1
Hundshübel	1283	128
Jugel	243	36
Kleinheupeishaus	12	1
Maldenhammer	78	6
Neidhardtsthal	298	16
Neuheide	284	34
Oberstützengrün	1358	144
Schönheide	4567	424
Schönheider Hammer	390	35
Sosa	1757	159
Steinbach, Häuser am	191	19
Steinheidel	190	18
Teumerhaus	14	1
Trau und bau auf Gott	10	1
Ungershaus	7	1
Unterstützengrün	764	69
Walzenwerk	5	1
Weiterglashütte	92	7
Wildenthal	469	36
Wittigsthal	272	26
Wolfsgrün	99	8

Amtsbez. Frankenberg mit Sachsenburg.

Frankenberg, St.	6273	477
Mittweida, St.	6237	579
Altenhain	262	41
Altmittweida	1007	159
Bienadorf	50	9
Bitterbach	362	45
Dreiwerden	41	3
Erlau, anth. s. Abz. Rochlitz.		
Falkenhain	147	22
Frankenau	573	92
Grumbach	253	32
Gunnersdorf	100	21
Hausdorf	252	41
Hermsdorf	255	44
Kockisch	129	24
Lauenhain	364	56
Mühlbach	592	80
Neubau	172	10
Neudörfchen b. Sachsenburg	239	32
Neudörfchen b. Mittweida	141	23
Neusorge	84	11
Oberthalheim *	185	30
Ringethal	308	55
Rösschen	327	56
Sachsenburg	519	66
Schönborn	330	44
Seifersbach	540	84
Weinsdorf	196	31
Wolfsberg	10	1
Zschöppichen	76	13

Amtsbezirk Grünhain.

Buchholz, St.	3122	257
Elterlein, St.	2128	204
Grünhain, St.	1576	169
Schlettau, St.	1838	167
Zwönitz, St.	2012	236
Bärenstein	1191	137
Bernsbach	1462	149
Cunnersdorf	400	54
Ditterodorf	286	44
Dörfel	329	43
Förstel	19	2
Haida	25	4
Herrmannsdorf	1021	127
Königswalde, anth. s. A. Wolkenstein.		
Kühnheida	610	87
Langenberg	200	20
Lenkersdorf *	193	29
Markersbach	455	40
Oberpfannenstiel, anth. s. Abz. Hartenstein.		
Raschau	2278	169
Schwarzbach	493	53
Schma	963	108
Unterscheibe	442	46
Waltersdorf	351	46
Waschleithe	311	43
Wildenau	288	34

Landger.-Bez. Kirchberg.

Kirchberg, St.	4199	443
Neustädtel, St.	2775	267
Schneeberg, St.	7170	532
Bärenwalde	1297	150
Barkersdorf	428	67
Culitzsch	316	47
Cunnersdorf	199	29
Giegengrün	105	17
Griesbach	451	60
Grüna	169	21
Haara	60	10
Hartmannsdorf	1072	144
Hirschfeld	555	89
Lauterhofen	139	25
Lauterhnlz	21	4
Lautersbach	292	49
Lichtenau	601	67
Lindenau	746	89
Mühlberg	430	34
Niedercrinitz	384	66
Niederschlema	469	72
Neudörfel	47	6
Obercrinitz	972	126
Oberschlema	971	119
Sauersdorf	307	32
Schönau *	470	64
Wiesen *	343	53
Wiesenburg	350	49
Wolfersgrün	345	55
Zschorlau	2065	223

Amtsbez. Lauterstein.

Zöblitz, St.	1545	171
Ansprung	675	93
Blumenau	376	50
Deutschcatharinenberg, anth. s. Abz. Freiberg.		
Einsiedel-Sensenhammer	364	37
Görsdorf	466	63
Grünthal m. Saigerhütte	143	22
Grundau	45	9
Hirschberg	81	10
Laute	322	41
Lauterbach	1284	159
Lippersdorf	956	146
Mittelsaida	810	125
Neusorge	20	4
Niederforchheim	674	85
Niederhaselbach	428	64
Niederlauterstein	469	63
Niedernatzschung	121	15
Niederseifenbach, anth. s. A. Freiberg.		
Niedersaida	400	74
Oberforchheim	649	93
Oberhaselbach	275	42
Obernatzschung	223	21
Obersaida	454	72
Oberseifenbach	484	60
Olbernhau	2503	280
Pobershau *	1257	193
Pockau	668	84
Rittersberg	276	32
Rothenthal	534	51
Reifland	479	63
Rübenau	1336	152
Sorgau	413	51
Wernsdorf	404	57

Abz. Plauen mit Pausa.

Auerbach, St.	3612	334
Elsterberg, St.	2465	264
Falkenstein, St.	3346	353
Lengenfeld, St.	3995	410
Mühltroff, St.	1702	188
Mylau, St.	2611	288
Netzschkau, St.	1908	193
Pausa, St.	2425	337
Plauen, St.	10628	715
Reichenbach, St.	6699	758
Treuen, St.	4443	502
Abhorn	91	17
Altensalz	138	23
Altmannsgrün	985	48
Beerheide	262	41
Bergen	735	111
Boda	17	2
Brand	65	12
Brockau	352	61
Brunn b. Auerbach	450	65
Brunn b. Reichenbach	246	42
Bach	33	7
Buchwald	117	21
Christgrün	116	19
Chrischwitz	403	63
Coschütz	67	7
Crinitzleithen	69	11
Cunsdorf b. Elsterberg	147	21
Cunsdorf b. Reichenbach	167	29
Dehles	162	24
Demeusel	123	24
Dorfstadt	559	73
Dresselsgrün	78	12
Drochaus	196	37
Dröswein	77	12
Ebersgrün	285	60
Eich	428	79
Ellefeld	1699	200
Fasendorf	121	22
Feldwiese	76	14
Foschauroda	129	19
Franzmühle	8	1
Friedrichsgrün	459	53
Friesen	149	19
Gansgrün	208	35
Geilsdorf	461	66
Gippe	25	4
Görschnitz	63	10
Görschnitz-Berg	17	3
Gospersgrün	180	31
Grobau	238	40
Grossfriesen	343	63
Grün	610	81
Grünbach	655	82
Gutenfürst	195	34
Hammerbrücke	599	59

Digitized by Google

	Ew.	Wgb.
Hartmannsgrün	395	62
Haselbrunn	118	20
Hauptbrunn	87	13
Helmsgrün	158	29
Herlagrün	33	5
Herlasgrün	239	38
Hinterhain	214	26
Hohengrün	96	11
Jägersgrün	277	28
Jocketa	77	14
Jössnitz	356	64
Irfersgrün	616	99
Kandelhof	17	2
Kauschwitz	353	56
Kemnitz	172	27
Kleinfriesen	76	13
Kleingera	170	23
Kleinweisensand	53	11
Kloschwitz	350	46
Kobitzschwalde	96	17
Kornbach	154	30
Krebes	186	29
Röstau	171	27
Kürbitz	374	57
Lampzig	85	16
Langenbach	479	80
Langenbuch	320	52
Leubnitz	599	104
Liebau	81	15
Limbach	744	99
Lindo	67	12
Lochhaus	6	1
Losa	120	18
Lottengrün, anth. s. Amtsbezirk Voigtsberg.		
Mahabrück	77	16
Mechelgrün	324	55
Mehltheuer	79	18
Messbach	100	16
Möschwitz	244	37
Mühlgrün	170	31
Mühlleithen	75	12
Mühlwand	73	10
Muldenberg	118	13
Neudörfel	73	13
Neudorf	135	26
Neuensalz	419	64
Neustadt	511	70
Nieder-Auerbach	869	111
Nossnitz	158	25
Obergöltzsch	985	131
Oberheinsdorf	400	58
Oberlauterbach	351	50
Oberlosa	436	70
Obermylau	84	12
Oberneuadorf	160	30
Oberpirk	183	33
Oberreichenau	121	14
Oberreichenbach	641	115
Pausdorf	105	20
Pechtelsgrün	200	53
Perlas	80	14
Pfaffengrün	331	55
Pfannenstiel	9	2
Plattenhäuser	12	2
Plohn	266	41
Pöhl	400	50
Poppengrün	256	40
Rautebach	296	52
Rebesgrün	587	82
Reimtengrün	321	52
Reinhardtsgrün	157	28
Reinhardtswalde	59	10
Reinsdorf	124	22
Relasig	120	14
Rempesgrün	802	117

	Ew.	Wgb.
Reusa	277	42
Reuth b. Elsterberg	39	8
Reuth b. Plauen	319	55
Rodau	567	99
Rodersdorf	401	76
Rodlera	55	8
Rössnitz	267	49
Röthenbach	454	74
Röttis	57	11
Rosenberg	37	9
Rothenkirchen	1495	159
Rotzschau	346	58
Ruderitz	236	36
Rückisch	31	5
Rützengrün	469	66
Ruppertsgrün	518	85
Schnarrtanne	479	83
Schneckengrün	286	60
Schneidenbach	341	64
Schönau	125	16
Schönberg	124	22
Schönbrunn	285	46
Schönlind	112	21
Scholas	100	19
Schreiersgrün	378	63
Schwand	434	76
Schwarzenreuth	20	4
Siehdichfür	107	17
Sorga bei Reusa	55	8
Sorga bei Auerbach	119	18
Steina	49	8
Steinsdorf	257	49
Stelzen	7	1
Stöckigt bei Plauen	183	33
Stöckigt	29	5
Strassberg	184	35
Syrau	487	86
Taltitz	481	80
Tauschwitz	34	5
Theuma	797	115
Thierbach	403	73
Thiergarten	138	25
Thossen	147	30
Thossfell	438	80
Thürnhof	30	4
Tobertitz	303	56
Tremnitz	97	19
Trieb b. Bergen	297	55
Trieb an der Elster	104	16
Untergöltzsch	1054	140
Unterheinsdorf	440	84
Unterlauterbach	171	28
Unterlosa	316	50
Unterneundorf	211	27
Unterpirk	97	18
Unterreichenau	110	18
Veitshäuser	100	14
Vogelsgrün	202	30
Voigtsgrün	94	15
Waldkirchen	729	132
Wallengrün	151	24
Weischlitz, Ober-	205	30
— Unter-	429	63
Weisensand	208	35
Wernesgrün	855	108
Wetzelsgrün	108	22
Wiedenberg	57	10
Wildenau	536	86
Winselburg	20	3
Wipplas	27	3
Wolfspfütz	75	12
Zobes	370	69
Zschockau	194	29
Zwoschwitz	120	18

Amtsbez. Schwarzenberg.

	Ew.	Wgb.
Aue, St.	1379	143
Scheibenberg, St.	1836	166
Schwarzenberg, St.	2133	208
Auerhammer	172	18
Beierfeld	1106	121
Hermannsgrün	1227	133
Blaufarbenwerk, d. Schindlersche	67	4
Bockau	1720	166
Breitenbrunn	2043	181
Breitenhof	156	12
Brünlasberg	20	2
Conradswiese	12	1
Crandorf	998	106
Erla	157	9
Grosspöhla	1269	107
Grünstädtel	460	49
Kleinpöhla	251	16
Klösterlein	673	72
Krottendorf	2606	269
Lauter	2388	223
Mittweida	1083	86
Neuwelt	321	43
Oberritteregrün	711	49
Oberschlema, Blaufarbenw.	51	8
Obersachsenfeld	393	50
Oberscheibe	248	35
Pfeilhammer	158	11
Rothenhammer	870	60
Unterritteregrün	881	69
Untersachsenfeld	39	7
Vitriolw. Sct. Christoph	15	2

Amtsbezirk Stollberg.

	Ew.	Wgb.
Stollberg, St.	3592	384
Abtei Oberlungwitz	782	83
Auerbach	1061	94
Brünlass	660	72
Dorfchemnitz	692	75
Erlbach	505	68
Gablenz	424	55
Gornsdorf	901	73
Günsdorf	134	12
Hohenecck	421	50
Hormersdorf	1141	96
Kirchberg	423	46
Lugau	488	68
Meinersdorf	735	75
Mittelsdorf	439	60
Neuwiese	457	45
Niederdorf	664	81
Niederwürschnitz	574	75
Niederzwönitz	2045	209
Oelsnitz	2186	225
Oberdorf	239	33
Oberwürschnitz	340	60
Pfaffenhain	273	32
Seifersdorf	260	37
Thalheim	1866	157
Ursprung	483	62

Amtsbez. Voigtsberg.

	Ew.	Wgb.
Adorf, St.	2599	322
Markneukirchen, St.	2714	310
Oelsnitz, St.	4187	389
Schöneck, St.	1866	157
Altmannsgrün	59	10
Arnoldsgrün	400	70
Arnsgrün	206	33
Aschberg	63	7
Auerbacher Waldgemeinde	855	70
Bärendorf	160	22

Digitized by Google

	Ew.	Wgb.
Bärenloh	156	22
Bergen	271	40
Berglas	71	14
Bernitzgrün	113	21
Birkigt	13	2
Blossenberg	107	16
Bobennenkirchen	728	146
Bösenbrunn	401	72
Breitenfeld	261	44
Brotenfeld	115	19
Brnndöbra	1220	116
Burkhardtsgrün	125	22
Carlsgasse	41	9
Christiansreuth	27	4
Culm	28	4
Deebengrün	44	7
Dobeneck	74	12
Dölerwald	39	4
Drödn	254	46
Drosdorf	158	24
Ebmuth	283	38
Ebersbach	219	36
Ebersberg	51	8
Eichigt	362	63
Elster	752	85
Engelhardtsgrün	61	12
Erlbach	817	123
Eschenbach	200	30
Esse	10	2
Eubabrunn	143	23
Franengrün	39	5
Freiberg	274	36
Gassenreuth	129	18
Georgenthal	178	16
Gettengrün	413	64
Görnitz	124	16
Göswein	29	6
Gopplasgrün	142	19
Gottesberg	275	26
Gräben	19	3
Grosszöbern	183	34
Grüntanne	12	3
Gürth	136	23
Gunzen	249	39
Haag, der sogenannte	5	1
Hainersgrün	254	49
Hammermühle	5	1
Hannewald	37	4
Hartmannsgrün	105	15
Haselrein	201	34
Hasenreuth	16	3
Heissenstein	53	6
Hennebach	27	5
Hermsgrün	280	47
Hetzschen	34	8
Hetzschenhaus	6	1
Höflein	24	5
Höllensteg	39	7
Hohendorf	244	33
Hundsgrün	160	29
Jägerswald, d. Obere	28	5
Juchhöh	2	1
Jugelsburg	330	57
Kleedorf	39	6
Kleinzöbern	82	14
Klingerstein	6	2
Klingenthal	1661	177
Klippe	19	3
Kottengrün	224	38
Korna	115	16
Landwüst	535	85
Lauterbach	414	66
Lenbetha	258	36
Lottenreuth	63	11
Lottengrün	157	25
Magwitz	116	18
Marieney	702	120
Misslareuth	369	56
Marxgrün	38	7
Morgenröthe	411	23
Mühlhausen	385	67
Neuberg	33	3
Oberbrambach	126	23
Oberhermsgrün	279	45
Obermarxgrün	99	18
Obersachsenberg	611	64
Obertriebel	256	44
Obertriebelbach	26	6
Oberwürschnitz	117	22
Oberzwota	211	22
Ottengrün	189	32
Papstleithen	412	66
Pillmannsgrün	156	25
Pirk	130	17
Planschwitz	249	43
Posseck	538	85
Quittenbach	48	7
Rnasdorf	198	33
Rammoldsreuth	71	13
Rnschau	358	56
Raum	334	62
Raunergrund	70	12
Raunerhammer	22	3
Rantenkrnnz	284	27
Rebersreuth	176	29
Remtengrün	409	80
Reuth	177	23
Röthenbach	17	4
Rohrbach	186	27
Rosenthal	13	2
Saalig	179	33
Sachsengrund	32	2
Sachsgrün	271	49
Schillbach	317	44
Schloditz	150	26
Schönberg	530	73
Schönbrunn	326	60
Schönecker Waldgemeinde	200	23
Schönlind	207	33
Siebenbrunn	243	41
Siebenhitz	11	2
Sohl	622	95
Steindöbra	163	18
Steinmühle	48	7
Süssebach	25	6
Tanzermühle	47	6
Tiefenbrunn	62	13
Tirpersdorf	515	97
Tirschendorf	297	53
Troschenreuth	161	27
Türbel	33	9
Unterbrambach	1255	182
Untereichigt	69	10
Unterhermsgrün	74	11
Untermarxgrün	236	34
Untersachsenberg	1078	125
Untertriebel	741	126
Untertriebelbach	35	6
Unterwieden	28	6
Unterwürschnitz	311	51
Voigtsberg	917	86
Weidigt b. Adorf	108	17
Werda	731	104
Wernitzgrün	276	39
Wieden	68	11
Wiedersberg	234	39
Willitzgrün	114	20
Wohlbach	249	39
Wohlhausen	392	62
Zaulsdorf	167	29
Zettelsgrün	58	11
Zwota	1069	128

Amtsbezirk Werdau.

	Ew.	Wgb.
Crimmitzschau, St.	5716	449
Werdau, St.	6218	603
Blankenhain	567	93
Carthause	133	14
Chursdorf	241	38
Culten	65	9
Dänkritz	107	17
Frankenhausen	484	64
Gösau	185	33
Grobsdorf	40	6
Heiersdorf	267	45
Hilbersdorf	34	6
Kleinbernsdorf	199	33
Kleinhessen	171	25
Kleinrossdorf	56	11
Kniegasse	48	8
Langenbernsdorf	1513	232
Langenhessen	1064	164
Langenreinsdorf	730	111
Leitelshain	442	60
Lengefeld	44	8
Lenbnitz	655	93
Liebschwitz	512	57
Lietzsch	64	12
Loitzsch	38	6
Naundorf	108	18
Neudeck	25	2
Niebra	56	10
Neukirchen	76	14
Niederalbertsdorf	386	68
Niedergrünberg	221	34
Oberalbertsdorf	142	25
Obergrünberg	387	53
Pösneck	61	11
Rudelswalde	245	42
Rückersdorf	93	14
Russdorf	187	36
Schiedel	166	29
Schweinsburg	301	43
Seelingstädt	342	53
Stöcken	64	12
Taubenpreskeln	109	21
Tempel b. Frankenhausen	245	36
Thonhausen	73	11
Trünzig	730	121
Wahlen	466	50
Waldsachsen	274	47
Zwirtzschen	177	28

Gerichtsbez. Wiesenthal.

Oberwiesenthal, St.	1862	200
Unterwiesenthal, St.	1778	185
Cranzahl	959	105
Forsthaus am Kalk	4	1
Kretschmar Rothensehma (Gut)	23	1
— — (Dorf)	92	9
Neudorf	1516	178
Rothes Vorwerk	7	1
Stahlberg	943	99
Teller Häuser a. Kalk	24	4

Amtsbezirk Wolkenstein m. Annaberg.

Annaberg, St.	7809	651
Ehrenfriedersdorf, St.	2525	268
Geyer, St.	3561	364
Jöhstadt, St.	1978	217
Lengefeld, St.	2425	228
Marienberg, St.	4447	514
Thum, St.	2095	208
Wolkenstein, St	1901	195
Arnsfeld	1234	141
Berbisdorf	516	52

Digitized by Google

	Ew.	Wgh.
Boden m. Schindelbach	214	23
Drehbach	2061	221
Eibenberg	685	65
Falkenbach	454	45
Frohana	862	100
Geiersdorf	684	83
Gelenau	4221	317
Geringswalde	474	58
Grienbach	483	58
Grossolbersdorf	1720	195
Grossrückerswalde	1656	207
Grünau	52	7
Grumbach	1124	144
Herold	687	62
Hilmersdorf	826	90
Hohndorf	333	44
Hopfgarten	178	22
Jahnsbach	896	103
Jüdenhain	24	3
Kleinrückerswalde	414	46
Königswalde *	1978	222
Kühnheide	1069	120
Marterbüschel	36	5
Maueresberg	762	98
Mildenau	2072	207
Mittelschmiedeberg	94	7
Mooshaide	12	1
Neundorf	600	80
Niederschmiedeberg	196	22
Oberschnar	78	9
Oberschmiedeberg	103	15
Pobershau, anth. s. A. Lauterstein.		
Rauenstein	78	9
Reitzenhain	220	20
Satzung	1303	159
Scharfenstein	437	40
Schmalzgrube	358	27
Schönbrunn	431	58
Schönfeld	509	61
Steinbach	788	111
Stolzenhain	71	8
Streckwald	366	55
Tanneberg	934	116
Thum, Dorf	362	36
Venusberg	825	102
Wiesa	1377	141
Wilisch	51	5
Wünschendorf	631	58

Amtsbezirk Zwickau.

	Ew.	Wgh.
Wildenfels, St.	2374	261
Zwickau, St.	8806	858
Arbeitshaus { Officianten	31	3
Arbeitshaus { Sträflinge	734	
Altschönfels	321	59
Auerbach	261	37
Beiersdorf	577	94
Bockwa	406	50
Brand	221	25
Breitenbach	69	13
Cainsdorf	400	45
Crossen	443	74
Ebersbach	141	21
Ebersbrunn	684	113
Ebersbach	145	18
Erlmühle	86	17
Franken, anth. s. A. Waldenburg.		
Friedrichsgrün	811	102
Gässnitz	98	14
Gersdorf	67	10
Gablenz	428	62
Gospersgrün	236	37
Härtensdorf *	692	92
Hartha	100	12
Harthau	104	17
Hartmannsdorf	122	22
Hauptmannsgrün	472	76
Heinrichsort	628	73
Helmsdorf	131	22
Kertzsch	137	20
Kleinchursdorf	144	21
Königswalde	359	59
Lauenhain	181	29
Lauterbach	359	58
Lichtentanne	920	122
Lipprandis, anth. s. Abz. Glauchau, Vorderamtsantheil.		
Marienthal	837	105
Mittelmosel	117	20
Neudörfel b. Lichtenstein, anth. s. A. Lichtenstein.		
Neudörfel b. Wildenfels	70	13
Neukirchen	76	13
Neumark	698	101
Neuschönfels	543	82
Neuwittendorf	79	11
Nichtzenhain	47	11
Niederarnsdorf	105	14
Niederhohndorf	175	29
Niedermosel	132	20
Niederplanitz	667	84
Niederschindmaas *	283	42
Niedersteinpleis	119	16
Oberhohndorf	216	25
Oberdorf	66	10
Obermosel *	533	88
Oberneumark	245	39
Oberplanitz	593	82
Obersteinpleis	384	50
Oberwiera, anth. s. A. Waldenburg.		
Oberwinkel	138	18
Oertelshain	47	6
Ortmannsdorf *	932	125
Pöhlau	143	21
Pölbitz	232	36
Reichenbach	577	92
Reuth	471	73
Reinsdorf	1003	144
Remse	705	115
Römersgrün	129	24
Rottmannsdorf, Alt-	136	18
— Wendisch	244	44
Ruppertsgrün	460	68
Schedewitz	501	49
Schneppendorf	111	14
Schönau, anth. s. Ldg.-Bz. Kirchberg.		
Schönbach	388	69
Schwaben, anth. s. Abz. Waldenburg.		
Silberstrasse	195	29
Stangengrün	833	145
Stenn	794	123
Tettau	155	22
Thonhof	259	36
Thiergarten	129	21
Tirschheim	169	24
Uhlmannsdorf	323	47
Ungewiss	32	4
Unterneumark	83	14
Untersteinpleis	688	80
Vielau, anth. s. Abz. Hartenstein.		
Voigtsgrün	178	26
Weidensdorf	205	35
Weisenborn *	96	15
Weissbach	1241	219
Weissenbrunn	339	44
Wickersdorf	101	20
Wiesen, anth. s. Ldg.-Bez. Kirchberg.		
Wilkau	244	37
Wünschendorf	155	23
Ziegelheim	589	90
Zschocken *	993	161

Fürstl. u. Gräfl. Schönburg. Recess-Herrschaften.

Herrschaft Glauchau.

Getheilte Orte.

	Ew.	Wgh.
Glauchau, St.	8184	815
Meerane, St.	5470	594

Bez. des Vorderamts-Antheils.

Hohenstein, St.	4670	443
Sct. Egidien	1316	197
Elsenberg	22	5
Jerisau	200	27
Kleinbernsdorf	37	6
Lipprandis *	190	23
Lobsdorf	399	62
Niederlungwitz *	999	155
Niedermülsen *	316	48
Reinholdshain	486	71
Seiferitz, anth. s. Glauchau, Hinteramtsantheil.		
Thurm	1118	139
Waldsachsen, anth. s. A. Werdau.		
Wernsdorf, anth. s. Glauchau, Hinteramtsantheil.		

Bez. des Hinteramts-Antheils.

Ernstthal, St.	3068	262
Albertsthal	197	31
Bertheisdorf	87	13
Cauritz	36	6
Crottenlaide	239	34
Deunheritz	492	81
Dittrich	54	9
Gesau	301	49
Götzenthal	46	7
Höckendorf	101	14
Hölzel	84	16
Niederlungwitz, anth. s. Glauchau, Vorderamtsantheil.		
Niedermülsen, desgl.		
Niederschindmaas, anth. s. A. Zwickau.		
Obermosel, anth. desgl.		
Oberrothenbach	202	33
Oberschindmaas	276	49
Rothenbach	305	48
Schlunzig	229	42
Seiferitz *	196	27
Schönbörnchen	69	9
Voigtlaide	177	30
Wernsdorf *	563	85
Wulm	100	15

Amtsbezirk Hartenstein.

Hartenstein, St.	1947	220
Alberoda *	480	73
Beutha	244	83
Grüna	67	12
Härtensdorf, anth. s. A. Wildenfels.		
Lenkersdorf, anth. s. A. Grünhain.		
Mülsen Sct. Jacob *	3149	299
— — Niklas	2055	224
Niederaffalter *	360	52
Niederhaaslau	717	91
Niederlössnitz *	92	12
Niederpfannenstiel	47	3
Oberaffalter	398	58
Oberhaaslau	300	45
Oberpfannenstiel *	506	52
Oelsnitz, anth. s. A. Stollberg.		
Raum	381	61
Rosenthal	109	16
Schönau, anth. s. Ldgr.-Bez. Kirchberg.		
Thierfeld	589	92
Vielau *	725	101
Zschocken, anth. s. A. Zwickau.		

Digitized by Google

Amtsbez. Lichtenstein.

	Ew.	Wgb.
Callenberg, St.	2249	205
Lichtenstein St.	3218	378
Bernsdorf	1060	154
Gersdorf	1887	224
Hohndorf	489	71
Jädenhain	287	52
Kuhschnappel	293	47
Michelu, Sct.	1105	118
Mülsen Sct Jacob, anth. s. Amt Hartenstein		
Neudörfel *	718	86
Oberlungwitz	3500	341
Ortmannsdorf, anth. s. Abz. Zwickau.		
Rödlitz	881	108
Rüsdorf	330	49
Stangendorf	431	65
Streitwald	308	38

Amtsbezirk Stein.

	Ew.	Wgb.
Lössnitz, St.	4799	626
Alberoda, anth. s. A. Hartenstein.		
Langenbach	339	55
Lerchenberg	79	16
Neudörfel, anth. s. Herrschaft Wildenfels.		
Niederaffalter, anth. s. A. Hartenstein.		
Niederlössnitz, anth. desgl.		
Stein	134	17
Schönau, anth. s. L.-G.B. Kirchberg.		
Wildbach	502	74

Amtsbezirk Waldenburg.

	Ew.	Wgb.
Waldenburg, St.	2253	292
Altstadt Waldenburg	1205	165
Alt-Waldenburg	708	94
Callenberg	1110	153
Dürrenuhlsdorf	180	31
Eichlaide	179	26
Fulken	574	78
Franken *	155	22
Grünfeld	9	3
Grumbach	434	59
Hermsdorf	749	109
Langenberg	630	101
Langenchursdorf	1513	224
Meinsdorf	176	29
Niederlungwitz, anth. s. Glauchau, Vorderamtsantheil.		
Niederwinkel	273	44
Oberwiera *	512	82
Paffroda	139	17
Schönberg	264	38
Schwaben *	337	51

IV. Kreis-Directions-Bezirk Budissin.

Landgerichts-Bz. Budissin.

	Ew.	Wgb.
Budissin, St.	8979	802
Elstra, St.	1168	227
Königsbrück, St.	1741	240
Neusalza, St.	1019	135
Pulsnitz, St.	1986	275
Alberts-Rachlau	226	43
Alte Ziegelscheune	40	13
Arnsdorf m. Neuarnsdorf	217	43
Auritz	85	11
Anschkowitz	69	10
Bannkwitz	53	7
Baschütz	155	32
Bederwitz	127	25
Bellschwitz oder Ebendörfel	177	36
Berge	68	15
Bernbruch, anth. s. Abz. Camenz.		
Biehla	219	40
Binnewitz	110	23
Birkenroda	74	15
Blechheim	643	109
Blonschütz	79	19
Blösa	118	24
Boblitz	85	15
Bockn	32	6
Bockn bei Luppa	9	3
Boderitz	36	8
Böhmisch Vollang	201	37
Bolbritz	104	19
Boruitz	111	22
Brauna	250	41
Brautitz	59	9
Brehmen	119	26
Brettnig	1409	208
Briesing	179	36
Brösa	239	43
Brösang	22	5
Brohna	83	14
Buchholz b. Bockn	7	1
Bulleritz	236	44
Burk	127	13
Callenberg	527	93
Caminau bei Königswartha	155	28
Caminau bei Radibor	93	18
Canitz Christiana	151	17
Cannewitz b. Marienstern	93	13
Cannewitz bei Gröditz	123	21
Carlsberg	122	24
Carlsdorf	59	19
Carlsruhe	47	8
Caseritz	80	12
Casslau	88	16
Cölln	253	48
Commerau bei Kauppa	176	29
Commerau bei Königswartha	343	56
Cosel im Gebirge	153	32
Cosel bei Königsbrück	215	33
Crosta	69	15
Crostau	498	96
Crostwitz	435	75
Cunnersdorf	251	51
Cunnewalde, Ober-	1015	154
— Nieder-	949	165
Cunnewitz	233	31
Duhlowitz	81	14
Daranitz	33	6
Nemitz	200	39
Denkwitz	12	2
Deutsch-Baselitz	245	45
Diehmen	301	58
Doberschau	176	29
Doberschütz b. Neschwitz	116	20
Doberschütz b. Niedergurig	131	28
Dobrig	80	14
Döberkütz	35	5
Döbra	165	26
Döbschke	38	6
Döhlen	87	17
Drauschkowitz	76	14
Dreikretscham	80	16
Dretschen	173	31
Drohen	120	20
Dubrau, Hulach-	83	18
Dubrau, Luppisch-	50	13
Dürr-Jessnitz	24	3
Dürrwicknitz	64	13
Ellersdorf	315	41
Eulowitz	158	37
Eutrich	136	25
Forstmühle	7	1
Frankenthal	1092	187
Friedersdorf	156	45
Gaussig, Gross-	343	66
— Klein-	121	24
Geissnitz	146	31
Glanbnitz	62	9
Glcina	212	43
Göbeln	129	22
Gödlau	88	19
Golenz	154	32
Gotschdorf	188	35
Gränze	48	10
Gross-Bröhsern	56	11
— Döbschütz	197	43
— Dubrau	110	26
— Grabe	296	49
— Hühnichen, anth. s. A. Stolpen.		
— Knnitz	48	13
— Seitschen	157	30
— Welka	214	39
Grubditz	106	20
Grubschütz	129	22
Grünberg	65	15
Grüngräbchen	311	48
Guhra	105	22
Gutta	324	60
Hässlich	230	43
Haingitz	82	16
Hulbau	79	13
Halbendorf im Gebirge	166	30
Hulbendorf an der Spree	121	21
Hausdorf	154	26
Hauswalde	1016	156
Höflein	140	25
Hullacha	115	20
Horka	180	38
Jänkowitz	204	44
Jäschütz	52	7
Jannowitz	58	9
Jauer	120	20
Jesau	212	32
Jessnitz	141	26
Jetschcba	148	25
Jiedlitz	123	22
Johnsdorf	77	15
Kaschwitz	92	18
Kutschwitz	48	10
Kauppa	123	17
Kindisch	227	47
Kirschau	345	69
Klein-Bautzen	233	37
— Boblitz	20	7
— Bröhsern	11	4
— Barkau	9	1
— Döbschütz	166	39
— Dubrau	49	8
— Förstchen	110	15
— Hühnichen	200	44
— Knnitz	22	4
— Leichnam	2	1
— Seidau	101	17
— Seitschen	92	15

Digitized by Google

	Ew.	Wgb.
Klein-Welka	103	17
— — die Colonie	429	36
Klix	397	55
Kobschien	28	3
Köblitz	184	38
Königsmühle	9	1
Königswartha	831	137
Koitsch	117	27
Kreckwitz	234	37
Kriebitz	109	21
Krienitz	74	13
Kronförstchen	86	18
Kubschütz	178	33
Kuckau	337	66
Kumschütz	92	14
Lauske	62	15
Lauske	103	20
Lehn	57	12
Lehndorf	87	13
Leichnam	220	36
Leitwitz	89	17
Liebenau	111	19
Liebon	20	2
Lieske	191	30
Lindenberg	263	51
Lippitsch	241	41
Lissahora	21	4
Litten	78	11
Lömischau	102	16
Löschau	52	9
Loga	150	26
Lomske b. Milkel	142	22
Lomske b. Neschwitz	36	7
Lubachau	98	19
Lubas a. Niedergurig.		
Luga	335	63
Luppa	104	19
Luttowitz	81	17
Malschwitz	621	97
Maloitz	132	21
Marienstern	121	7
Medewitz	111	25
Mehltheuer	38	8
Merka	111	17
Meschwitz	253	47
Milkel	315	47
Milkwitz	72	11
Milstrich	278	43
Miltitz	155	25
Mittel-Burkau	902	159
— Sohland	865	140
Möhrsdorf	238	48
Mönichswalde, anth. s. A. Stolpen.		
Nadelwitz	71	12
Nansalitz	142	20
Nebelschütz	232	38
Neschwitz	460	68
Neu-Bloaschütz	16	4
Neudörfel b. Cunewalde	146	26
Neudörfel b. Räckelwitz	151	31
Neudorf b. Königswartha	85	14
— — Neschwitz	143	31
— an der Spree	140	30
Neu-Gersdorf	2569	331
— Jessnitz	100	23
— Kirch	317	56
— Lauske	64	16
— Oppach	413	79
— Puschwitz	61	16
— Schmerlitz	20	4
— Sorge	78	14
— Städtel	29	4
Nieder-Burkau	307	57
— Cunewalde, s. Cunewalde.		
— Gersdorf	402	81
— Gurig	371	58
Nieder-Kaina	148	32
— Neukirch	1959	339
— Oppach	936	166
— Sohland	517	82
— Steina	489	94
— Uhna	75	11
Niesendorf	61	12
Nimschütz	117	17
Nucknitz	64	7
Ober-Burkau	297	55
— Förstchen	136	23
— Gersdorf	436	83
— Gurk	228	46
— Kaina	63	9
— Neukirch *	2013	336
— Oppach	381	73
— Sohland	1259	199
— Steina	743	133
Ober-Taubenheim	1715	280
— Uhna	81	15
Oehna	107	18
Ohorn	1389	239
Oppitz	315	61
Ossel	60	11
Ossling	241	44
Ostro	254	46
Otterschütz	181	30
Paunewitz a. Taucher	94	21
— b. Weidlitz	80	16
Paaschwitz	143	26
Pasaditz	56	8
Petershain	67	14
Pietn	83	14
Pielitz	141	22
Piskowitz	215	42
Pliskowitz	209	38
Pohla	178	30
Pommritz	115	17
Postwitz, Gross-	309	59
— Klein	79	17
Preititz	249	37
Preske	51	10
Preuschwitz	42	4
Prietitz	327	60
Prischwitz	127	12
Puisnitz, (Vollung) anth. s. A. Stolpen.		
Purschwitz	447	76
Puschermühle	5	1
Paschwitz	157	33
Quatitz	167	35
Quoos	173	31
Quoosdorf	67	9
Rabitz	41	9
Radibor	562	95
Räckelwitz	340	54
Raibitz	243	40
Rammenau	986	192
Raschau	108	23
Rattwitz	82	11
Rauschwitz	237	48
Rehnsdorf	60	10
Reichenau *	266	53
Reichenbach *	530	92
Ringenhain, anth. s. A. Stolpen.		
Rodewitz	260	52
Röderbruna	55	10
Röschen	42	8
Rohna	240	43
Rohrbach	36	7
Rosenthal	155	26
Rothnaunditz	178	39
Ruhethal	32	8
Särchen	124	24
Sänritz	120	24
Salga	104	18
Salzenforst	172	32
Saritzsch	121	24
Schaudorf	80	19
Scheckwitz	65	9
Scheidenbach	77	15
Schiedel	150	22
Schlungwitz	75	11
Schmeckwitz	142	30
Schmerlitz	115	26
Schmochtitz	137	23
Schmölln mit Neuschmölln	560	111
Schmorkau, anth. s. A. Stolpen.		
Schönau	255	46
Schönbach	180	33
Schönberg	314	61
Schönbrunn	424	85
Schweinerden	127	21
Schwepnitz	250	38
Schwoosdorf	161	33
Sdier	201	36
Seidau	2009	260
Siebitz b. Göda	67	19
— — Marienstern	72	9
Skaaske	154	23
Soculahora	26	7
Soilschwitz	121	23
Sommerluga	16	4
Soritz	118	27
Spittel	132	23
Spittwitz	241	46
Stacha	229	43
Steinborn	170	37
Steindörfel	154	30
Stiebitz	56	9
Storcha	76	11
Strassgräbchen	283	48
Strehla	70	9
Strohschütz	34	3
Talpenberg	56	9
Taschendorf	90	21
Techritz	82	15
Teicha	74	16
Teichnitz	180	25
Temritz	92	14
Thiemendorf	67	10
Thamitz	150	30
Tradow	83	16
Truppen	102	17
Tscharnitz	47	4
Tschaschwitz	80	11
Tschornau	221	37
Uebigau	93	16
Uhyst am Taucher	215	49
Vogelgesang	6	2
Waditz	97	16
Waldhof	12	1
Wartha	200	32
Wawitz	114	18
Wehrsdorf	1539	256
Weidlitz	62	9
Weigsdorf	329	57
Weissbach b. Königsbrück	145	30
— — Puisnitz	176	34
Weissig b. Budissin	35	7
— — Camenz	235	40
Weissnaundlitz	106	19
Weika	21	3
Wendisch-Baselitz	187	37
— Sohland	506	81
Wessel	142	24
Wetro	80	13
Wiesa, anth. s. Abs. Camenz.		
Wölkau, — — — Stolpen.		
Wohla	32	1
Wuischke	247	45
Wurbis	197	37
Zeisholz	182	32

Digitized by Google

	Ew.	Wgb.
Zerna	149	31
Zescha	287	49
Zieschütz	114	23
Zietzsch	106	18
Zischkowitz	68	12
Zschillichau	105	20

Amtsbezirk Camenz.

	Ew.	Wgb.
Camenz, St.	4418	546
Bernbruch *	249	42
Crackau	369	64
Gelenau	290	53
Hennersdorf	150	27
Lückersdorf	333	76
Neltzschmühle	6	2
Selln	92	15
Wiesa *	497	91
Zochau	107	19

Landger.-Bez. Löbau.

	Ew.	Wgb.
Bernstadt, St.	1664	290
Löbau, St.	2757	319
Ostritz, St.	1484	246
Weissenberg, St.	990	206
Zittau, St.	9268	1030
Alt-Bernsdorf	813	134
— Eibau	4293	638
— Gersdorf	1252	143
— Hörnitz	720	133
— Löbau	593	103
— stadt	418	73
— Waltersdorf	1513	247
Baruth	467	76
Belbitz	177	26
Belgern	117	19
Bertheisdorf	1842	300
Bertsdorf	1992	353
Berzdorf	366	58
Bischdorf	619	106
Blumberg	433	91
Breitendorf	278	46
Briessnitz	106	18
Buchwalda	277	42
Burkersdorf	257	42
Carlsbrunn	577	100
Closter-Freiheit	271	52
Cortnitz	125	25
Cunnersdorf auf den Eigen	681	137
Cunnewitz, Alt-	54	10
— Neu-	53	12
Ditteisdorf	1481	255
Dittersbach	1049	192
Dörfel, oder Neuleutersdorf	392	61
Dolgowitz	108	10
Dornhennersdorf	731	124
Droussendorf	157	31
Drehsa	323	51
Dubrauke	194	39
Dürrhennersdorf	883	166
Ebersbach, Alt-	3407	553
— Neu-	2600	398
Eibersdorf	961	168
Eckersberg	513	90
Eichgraben	184	40
Eisenrode	138	19
Euldorf	63	11
Friedensthal	57	12
Friedersdorf	586	113
Friedrich	119	24
Georgewitz	185	31
Giessmannsdorf	402	75
Glossen	251	30
Gosawitz	48	4
Gröditz	335	61
Grossdehsa	490	98
— Hennersdorf	1430	238
— Poritzsch	131	24
— Schönau	4707	546
— Schweidnitz	513	83
Grube	58	12
Grunau	440	96
Hain	130	27
Hainewalde	2571	337
Harthau	571	104
Herrenwalde	238	37
Herrnhut	849	93
Herwigsdorf, Mittel-	1468	261
— Nieder-	1066	176
— Ober-	681	121
Heuscheune	38	9
Hirschfelde	1551	274
Hochkirch	427	75
Joachimstein	69	1
Johnsdorf, Alt-	779	126
— Neu-	977	164
Kemnitz	1096	224
kiesdorf	576	113
kittlitz	540	93
kleindehsa	276	48
— Poritzsch	12	1
— Radmeritz	203	31
— Sauberwitz	151	29
— Schönau	339	72
— Schweidnitz	197	32
Königshain	1427	275
Körbigsdorf	36	6
kötzschau	74	11
Kohlwesa	193	30
Kotitz	332	64
Kottmarsdorf	849	137
Krappe	112	19
Kuppritz	183	31
Lauba	467	93
Laucha	79	17
Lauske	296	49
Lautitz	209	30
Lehn	208	31
Lichtenberg	765	136
Lückendorf	629	118
Luptin	22	2
Maltitz	310	54
Marienthal	134	10
Markersdorf	847	155
Mauschwitz	124	21
Maxdorf	164	32
Mittel-Cunnewalde	857	136
— Leutersdorf	353	49
— Oderwitz	639	110
— Sohland	743	127
— Weigsdorf	595	113
Nechen	94	17
Nechern	174	32
Neudorf bei Lauba	489	86
— — Schönbach	236	45
Neu-Eibau	710	104
— Gersdorf	161	36
— Hörnitz	353	63
— Lauba	67	14
— Minkwitz	228	46
Neundorf	431	89
Neu-Schönau	380	73
— Schönberg	355	64
— Waltersdorf	399	75
Nieda	18	5
Nieder-Cunnersdorf	2073	323
— Friedersdorf	882	129
— Lawalda	321	59
— Leuba	283	57
— Oderwitz	2392	354
Nieder-Ottenhain	279	48
— Rennersdorf	533	90
— Ruppersdorf	1067	162
— Sohland	374	62
— Strahwalde	580	91
— Weigsdorf	271	47
Niethen mit der Mühle	115	24
Nostitz	112	13
Ober-Cunnersdorf	3051	425
— Friedersdorf	1094	184
— Herwigsdorf	681	121
— Lawalde	441	81
— Leuba	267	43
— Leutersdorf	762	98
— Oderwitz	3431	516
— Ottenhain	263	46
— Rennersdorf	471	94
— Ruppersdorf	899	135
— Seifersdorf	1508	270
— Sohland	512	95
— Strahwalde	445	78
— Ullersdorf	1024	201
— Weigsdorf	742	119
Ochlisch	43	7
Oelsa	328	61
Olbersdorf	2357	412
Oppeln	170	29
Oppelsdorf	175	36
Oybin	730	144
Peschen	40	5
Pethau	137	17
Plotzen	193	34
Rackel	325	60
Radgendorf	205	38
Reibersdorf	1012	158
Reichenau	3663	638
Rentnitz	490	81
Rodewitz	229	36
Rohnau	482	76
Rosenhain	272	42
Rosenthal	394	75
Rousdorf	613	126
Saalendorf	96	17
Särka	190	28
Scharre	60	14
Schlegel	850	129
Schönau	1258	219
Schönbach	1459	263
Schönbrunn	66	14
Schönfeld	534	123
Seifhennersdorf	5577	729
Seitendorf	2067	592
Sommerau	218	44
Sornssig	144	30
Spittel	143	28
Spitzkunnersdorf	2095	293
Streitfeld	67	12
Tiefendorf	330	33
Tratthan	234	42
Trauschwitz	133	23
Tschorna	153	31
Türchau	829	159
Unwürde	138	21
Wald	374	76
Walddorf	1243	184
Wansicha	306	57
Weicha	205	33
Wendisch-Cunnersdorf	223	34
— Pauladorf	176	32
Wittgendorf	1046	190
Wohla	164	27
Wuischke	66	8
Wurschen	227	24
Zittel	95	18
Zoblitz	155	25

Digitized by Google

Amtsbezirk Stolpen.

	Ew.	Wgh.
Bischofswerda, St.	2691	546
Stolpen, St.	1283	175
Altstadt	392	81
Beiersdorf	1356	236
Belmsdorf	202	36
Berthelsdorf	658	113
Bühlau	403	67
Bürkau	90	20
Cunnewitz	74	12
Coblenz	93	12
Cossern	122	25
Dahren	67	11
Dobranitz	64	9
Fischbach	495	86
Gleasmannsdorf	352	67
Gnaschwitz	278	44
Göda	938	147
Goldbach	406	68
Grossdrebnitz	442	76
Grosshähnichen *	210	37
Güntersdorf	87	21
Harthau	648	126
Heeselicht	364	73
Helmsdorf	385	65
Irgersdorf	112	25
Klein-Drebnitz	225	37
— Praga	31	6
Kynitzsch	27	6
Langenwolmsdorf	977	162
und das Freigut	30	4
Lauterbach	652	118
Mönnichswalde *	97	24
Muschelwitz	95	14
Nanndorf	273	48
Nedaschütz	195	35
Neudörfel	148	33
Neuputzkau	524	97
Niederhelmsdorf	208	38
— Ottendorf	495	95
Oberneukirch, anth. s. Lgr.-Bez. Budissin.		
Oberottendorf	605	119
— Putzkau	878	165
Picknu	55	10
Pletzschwitz	105	25
Pottschapplitz	87	19
Puscheritz	8	1
Reichenau, s. Ldg.-Bez. Budissin.		
Reichenbach, s. — —		
Rennersdorf	393	61
Ringenhain *	740	115
Rückersdorf	455	81
Schmiedefeld	470	75
Schmorknu *	418	69
Schönbrunn, anth. s. Ldg.-Bz. Budissin.		
Schwarzenaulitz	209	39
Seeligstadt	598	87
Semichau	107	26
Singwitz	151	26
Sora	37	9
Spremberg	1439	224
— Neu-	50	11
Steinigtwolmsdorf	1675	274
Tautewalde	318	55
Tröbigau	229	43
Vollung, Böhmisch *	683	109
Weickersdorf	244	42
Weifa	753	136
Wilschdorf	697	98
Wilthen	1329	241
Wölkau *	105	21
Zochau	102	16

Verzeichniss

der in mehrere Amtsbezirke gehörigen Orte.

Alberodu, A. Hartenstein und A. Stein.
Bernbruch, Ldg.-Bez. Budissin und A. Camenz.
Burkhardtshain, A. Grimma und A. Wurzen.
Dentschkatharinenberg, A. Freiberg u. A. Lauterstein.
Dentscheinsiedel, A. Frauenstein u. A. Freiberg.
Erlau, A. Rochlitz u. A. Frankenberg.
Franken, A. Borna u. A. Waldenburg.
Frauendorf, A. Colditz u. A. Rochlitz.
Gebersbach, A. Leisnig u. A. Rochlitz.
Grosshähnichen, Ldg.-Bez. Budissin u. A. Stolpen.
Härtenadorf, A. Zwickau u. A. Hartenstein.
Herzogswalde, A. Dresden u. A. Freiberg.
Knobeladorf, A. Leisnig u. A. Rochlitz.
Königswalde, A. Wolkenstein u. A. Grünhain.
Korpitzsch, A. Colditz u. A. Leisnig.
Lenkersdorf, A. Grünhain u. A. Hartenstein.
Mönchswalde, Ldg.-Bez. Budissin u. A. Stolpen.
Mühlau, A. Chemnitz u. A. Rochlitz.
Mülsen St. Jacob, A. Hartenstein u. A. Lichtenstein.
Mügeln, A. Dresden u. A. Pirna.
Neudörfel, A. Zwickau u. A. Lichtenstein.
Neudörfel, A. Zwickau u. A. Stein.
Niederaffalter, A. Hartenstein u. A. Stein.
Niederfrankenhain, A. Borna u. A. Rochlitz.
Niederlössnitz, A. Hartenstein u. A. Stein.
Nieder-Lungwitz, Vorderamts- u. Hinteramts-Antheil Glauchau u. A. Waldenburg.
Nieder-Mülsen, Vorderamts- u. Hinteramts-Anth. zu Glauchau
Nieder-Pickenhain, A. Borna u. A. Rochlitz.
Niederpöbel, Judic. Altenberg u. A. Pirna.
Niederschlindmaas, A. Zwickau u. Glauchau, Vorderamtsanth.
Niedersaifenbach, A. Freiberg u. A. Lauterstein.
Oberfrankenhain, A. Borna u. A. Rochlitz.
Obermosel, A. Zwickau u. Glauchau, Hinteramtsantheil.
Oberneukirch, A. Stolpen u. Ldg.-Bez. Budissin.
Oberpfannenstiel, A. Hartenstein u. A. Grünhain
Oberpickenhain, A. Borna u. A. Rochlitz.
Oberthalheim, A. Frankenberg u. A. Rochlitz.
Oberwiera, A. Zwickau u. A. Waldenburg.
Oelsnitz, A. Stollberg u. A. Hartenstein
Ortmannsdorf, A. Zwickau u. A. Lichtenstein.
Poberahnu, A. Lauterstein u. A. Wolkenstein.
Reichenau, A. Stolpen u. Ldg.-Bez Budissin.
Reichenbach, A. Stolpen u. Ldg.-Bez. Budissin.
Ringenhain, desgl.
Schmorknu, desgl.
Schönau, A. Stein, A. Hartenstein, Ldg.-Bez. Kirchberg u. A. Zwickau.
Schönbrunn, A. Stolpen u. Ldg.-Bez. Budissin.
Schwaben, A. Waldenburg u. A. Zwickau.
Seiferitz, Glauchau, Vorder- u. Hinteramts-Antheil.
Vielau, A. Hartenstein u. A. Zwickau.
Vollung (Böhmisch), Ldg.-Bez. Budissin u. A. Stolpen.
Waldsachsen, A. Werdau u. Glauchau, Vorderamts-Antheil, (ein Ortstheil ist Herzogl. S. Altenburgisch.)
Wernsdorf, Glauchau, Vorder- u. Hinteramts-Antheil.
Wiesa, A. Camenz u. Ldg.-Bez. Budissin.
Wiesen, A. Zwickau u. Ldg.-Bez. Kirchberg.
Wölkau, A. Stolpen u. Ldg.-Bez. Budissin.
Zschocken, A. Hartenstein u. A. Zwickau.

Digitized by Google

Zweite Tabelle.

Zusammenstellung der Bevölkerung nach Geschlecht, Alter, Religion und sonstigen persönlichen Verhältnissen ausführlich für die einzelnen Städte, summarisch für die übrigen Ortschaften jeden Bezirks, nach den Bezirken der Kreisdirectionen, so wie der Aemter, Königlichen Landgerichte und Judicien geordnet.

Digitized by Google

I. Bezirk der Kreis-

bestehend aus Vier

mit den Aemtern: Altenberg, Dippoldswalde, Dresden, Frauenstein, Freiberg, Gros-

440623 Einwohner, (p. 1832: 401395. p. 1834:

31 Städte, mit 10774 Häusern und 150415 Einwohnern, 1075 Dörfer, nebst meh

Amtsbezirke.	Namen der Orte und Ortstheile.	Zahl der bewohnten Gebäude.	Summa der Bewohner. männlich.	weiblich.	zusammen.	Vom Tage der Geburt bis zum vollendeten 6ten Jahre. männl.	weibl.	Vom 6ten bis mit dem 14ten Jahre. m.	w.	Vom 14ten bis mit dem 19ten Jahre. m.	w.	Vom 19ten bis mit dem 21sten Jahre. m.	w.	Vom 21sten bis mit dem 30sten Jahre. m.	w.	Vom 30sten bis mit dem 40sten Jahre. m.	w.	Vom 40sten bis mit dem 50sten Jahre. m.	w.
Gerichtsbezirk Altenberg.	Altenberg	266	958	1103	2061	161	175	198	178	82	98	24	33	112	164	136	145	125	124
	Altgeising . . .	86	236	279	515	47	50	34	27	17	26	6	8	33	41	41	36	24	32
	Sa. in 2 Städten	352	1194	1382	2576	208	225	232	205	99	124	30	41	145	205	177	181	149	156
	Sa. in 9 Dörfern etc.	232	642	752	1394	116	117	110	148	55	69	16	26	69	74	74	109	88	89
	Sa. im Gerichtsbez.	584	1836	2134	3970	324	342	342	353	154	193	46	67	214	279	251	290	237	245
Amtsbezirk Dippoldswalde.	Dippoldswalde . .	297	1263	1258	2521	194	197	191	183	125	98	51	47	188	179	197	206	147	150
	Glashütte	153	484	601	1085	78	86	92	113	41	47	12	21	40	73	70	88	67	83
	Rabenau	105	364	337	701	67	56	58	66	42	22	20	12	58	55	42	53	38	29
	Sa. in 3 Städten	555	2111	2196	4307	339	339	341	362	208	167	83	80	286	307	309	347	252	262
	Sa. in 32 Dörfn. etc.	1463	5020	5420	10440	802	820	840	864	563	619	200	244	685	808	655	719	541	565
	Sa. im Amtsbezirk	2018	7131	7616	14747	1141	1159	1181	1226	771	786	283	324	971	1115	964	1066	793	827
Amtsbezirk Dresden.	Dresden	3284	35942	43053	78995	5047	5158	5067	4902	3654	4239	1420	2134	6118	8583	5388	6442	4132	5012
	Wilsdruff	234	1070	1065	2135	171	171	169	173	132	129	33	48	163	150	149	149	110	103
	Sa in 2 Städten	3518	37012	44118	81130	5218	5329	5236	5075	3786	4368	1453	2182	6281	8733	5537	6591	4242	5115
	Sa. in 190 Dörfn. etc.	6832	24747	25571	50318	3787	3855	3985	4107	2682	2663	911	1049	3910	4001	3449	3336	2747	2789
	Sa. im Amtsbezirk	10350	61759	69689	131448	9005	9184	9221	9182	6468	7031	2364	3231	10191	12734	8986	9927	6989	7904

Digitized by Google

Direction zu Dresden,

Amtshauptmannschaften,

senhain, Grüllenburg, Hohnstein mit Lohmen, Meissen, Pirna, Radeberg mit Laussnitz,

411864. p. 1837: 420817. p. 1840: 434387 Einwohner.)

reren einzelnen Gütern und Gehöften mit 40135 Häusern und 290208 Einwohnern.

Vom 50sten bis mit dem 60sten Jahre		Vom 60sten bis mit dem 70sten Jahre		Vom 70sten bis mit dem 80sten Jahre		Vom 80sten bis mit dem 90sten Jahre		Über 90 Jahr.		Taubstumme.		Blinde		Pensionaire und Ziehkinder unter 6 Jahr alt.		Zahl der Haushaltungen.	Zahl der Ehepaare.	Zahl der getrennt lebenden Eheleute.		Personen ledigen Standes überhaupt		darunter befinden sich verwittwete Männ.	verwittwete Frau.	geschiedene Männ.	geschiedene Frau.	Religionsverschiedenheit. Christliche Confessionen. evangel.-luther.	reformirt.	katholisch.	griechisch.	Israeliten.
m.	w.	m.	w.	m.	w.	m.	w.	m.	w.	m.	w.	m.	w.	m.	w.			m.	w.	m.	w.					männl.	m.	m.	m.	m.
																										weibl.	w.	w.	w.	w.
58	104	49	56	13	23	—	3	—	—	—	—	—	1	—	1	515	403	1	3	554	697	26	119	953	2	3	—	—
																						3	6	1099	—	4	—	—
18	28	12	17	4	12	—	2	—	—	—	—	—	1	—	3	140	107	—	—	129	172	7	36	231	—	5	—	—
																						—	6	274	—	5	—	—
76	132	61	73	17	35	—	5	—	—	—	—	—	2	—	4	655	510	1	3	683	869	33	155	1184	2	8	—	—
																						3	12	1373	—	9	—	—
44	60	46	39	22	16	2	5	—	—	—	1	—	—	2	1	352	258	2	3	382	491	26	59	639	—	3	—	—
																						1	4	746	—	6	—	—
120	192	107	112	39	51	2	10	—	—	—	1	—	2	2	5	1007	769	3	6	1065	1360	59	214	1823	2	11	—	—
																						4	16	2119	—	15	—	—
84	103	63	67	23	28	—	—	—	—	2	—	—	2	4	5	662	456	8	8	799	794	36	118	1241	5	17	—	—
																						7	7	1257	—	1	—	—
43	57	36	27	5	6	—	—	—	—	—	—	—	—	3	4	320	201	3	7	280	393	23	63	476	1	7	—	—
																						6	9	600	—	1	—	—
22	21	14	18	3	5	—	—	—	—	—	—	—	—	—	—	161	126	2	1	236	210	8	24	363	—	—	—	1
																						—	2	337	—	—	—	—
149	181	113	112	31	39	—	—	—	—	2	—	—	2	7	9	1143	783	13	16	1315	1397	67	205	2080	6	24	—	1
																						13	18	2194	—	2	—	—
347	387	287	301	89	83	11	10	—	—	5	2	3	1	21	21	2361	1844	23	24	3151	3552	174	399	5014	—	6	—	—
																						12	18	5416	1	3	—	—
496	568	400	413	120	122	11	10	—	—	7	2	3	3	28	30	3504	2627	38	40	4466	4949	241	604	7094	6	30	—	1
																						25	36	7610	1	5	—	—
2863	3520	1611	2184	575	759	62	115	5	5	53	43	57	49	117	105	19864	11768	272	416	23902	30869	1313	4630	33069	305	2220	34	314
																						145	355	39974	314	2416	37	312
83	81	39	43	20	16	1	2	—	—	—	1	—	—	—	4	489	359	10	10	701	696	42	85	1061	—	9	—	—
																						7	14	1064	—	1	—	—
2946	3601	1650	2227	595	775	63	117	5	5	53	44	57	49	117	112	20353	12127	282	426	24603	31569	1355	4718	34130	505	2229	34	314
																						152	369	41038	314	2417	37	312
1701	1042	1083	1247	440	511	43	68	—	3	42	12	13	17	68	80	11289	8978	115	120	15654	16473	763	2098	24484	12	251	—	—
																						67	93	25444	10	117	—	—
4647	5543	2733	3474	1044	1286	106	185	5	8	65	56	70	66	185	192	31642	21105	397	546	40257	48038	2118	6816	58614	317	2480	34	314
																						219	462	66482	324	2534	37	312

Digitized by Google

Amtsbezirke.	Namen der Orte und Ortstheile.	Zahl der bewohnten Gebäude.	Summa der Bewohner. männlich.	weiblich.	zusammen.	Vom Tage der Geburt bis zum vollendeten 6ten Jahre. männl.	weibl.	Vom 6ten bis mit dem 14ten Jahre. m.	w.	Vom 14ten bis mit dem 19ten Jahre. m.	w.	Vom 19ten bis mit dem 21sten Jahre. m.	w.	Vom 21sten bis mit dem 30sten Jahre. m.	w.	Vom 30sten bis mit dem 40sten Jahre. m.	w.	Vom 40sten bis mit dem 50sten Jahre. m.	w.
Amtsbezirk Frauenstein.	Frauenstein . . .	153	518	589	1107	82	75	108	93	37	47	16	16	45	76	72	100	78	76
	Sa. per se.																		
	Sa. in 21 Dörfn. etc.	1399	4977	5623	10600	773	875	884	868	507	584	153	192	629	806	618	700	570	672
	Sa. im Amtsbezirk	1552	5495	6212	11707	855	950	992	961	544	631	169	208	674	882	690	800	648	748
Kreisamtsbezirk Freiberg.	**Brand**	195	1140	1234	2374	194	222	210	209	145	124	40	29	149	151	153	173	135	142
	Freiberg	1006	5796	6261	12057	718	724	897	903	747	581	257	242	800	1010	832	898	689	747
	Saida	159	562	603	1165	96	84	70	104	60	52	17	17	81	85	75	88	68	58
	Sa. in 3 Städten	1360	7498	8098	15596	1008	1030	1177	1216	952	737	314	288	1030	1246	1060	1159	892	947
	Sa. in 94 Dörfn. etc.	7436	28444	30520	58964	5004	5115	5250	5290	2956	3055	931	1031	3710	4222	3803	4023	2995	3288
	Sa. im Kreisamtsbz.	8796	35942	38618	74560	6012	6145	6427	6506	3908	3812	1245	1319	4740	5468	4863	5182	3887	4235
Amtsbezirk Grossenhain.	Grossenhain . . .	680	3084	3310	6394	470	481	527	491	384	373	96	131	423	433	394	481	361	390
	Sa. per se.																		
	Sa. in 136 Dörfn. etc.	3887	12189	12666	24855	1931	1838	2132	2154	1204	1377	438	460	1653	1905	1620	1573	1369	1393
	Sa. im Amtsbezirk	4567	15273	15976	31249	2401	2319	2659	2645	1588	1750	534	591	2076	2338	2014	2054	1730	1783
Amtsbezirk Grüllenburg.	Tharandt	170	871	862	1733	128	127	121	121	118	89	48	45	149	148	124	129	91	98
	Sa. per se.																		
	Sa. in 24 Dörfn. etc.	1289	4986	5210	10196	791	814	911	912	494	567	190	179	705	736	653	651	563	580
	Sa. im Amtsbezirk.	1459	5857	6072	11929	919	941	1032	1033	612	656	238	224	854	884	777	780	654	678

Digitized by Google

Vom 50sten bis mit dem 60sten Jahre		Vom 60sten bis mit dem 70sten Jahre		Vom 70sten bis mit dem 80sten Jahre		Vom 80sten bis mit dem 90sten Jahre		Über 90 Jahre		Taubstumme		Blinde		Pensionaire und Ziehkinder unter 3 Jahr alt		Zahl der Haushaltungen	Zahl der Ehepaare	Zahl der getrennt lebenden Eheleute		Personen ledigen Standes überhaupt		darunter befinden sich verwittwete Männ. / Frau. geschiedene Männ. / Frau.		Religionsverschiedenheit. Christliche Confessionen. evangel. lather. mänul. weibl.	reformirt. m. w.	katholisch. m. w.	griechisch m. w.	Israeliten m. w.
m.	w.	m.	w.	m.	w.	m.	w.	m.	w.	m.	w.	m.	w.	m.	w.			m.	w.										
42	49	31	35	5	21	2	1	—	—	—	2	—	2	—	1	285	200	4	4	314	385	15 1	68 4	513 588	2 —	3 1	—	—	—
399	496	311	300	117	115	15	14	1	1	7	6	2	6	9	7	2647	1910	32	39	3035	3674	162 12	429 11	4971 5617	— —	6 6	—	—	—
441	545	342	335	122	136	17	15	1	1	7	8	2	8	9	8	2932	2110	36	43	3349	4039	177 13	497 15	5484 6205	2 —	9 7	—	—	—
71	94	35	71	8	17	—	2	—	—	2	5	—	2	3	7	548	406	—	—	734	828	29 3	150 6	1134 1232	— 1	6 1	—	—	—
468	541	274	438	102	161	12	15	—	1	7	6	7	4	8	3	2878	1984	50	43	3762	4234	186 33	699 51	5724 6221	3 1	66 39	3	—	—
44	48	42	52	8	14	1	1	—	—	—	—	—	—	1	2	296	230	3	8	329	365	14 —	53 2	559 602	— —	3 1	—	—	—
583	683	351	561	118	192	13	18	—	1	9	11	7	6	12	12	3722	2620	53	51	4825	5427	229 36	902 59	7417 8055	3 2	75 41	3	—	—
2018	2342	1313	1539	407	552	55	61	2	2	20	33	16	23	57	39	13369	10175	185	186	18084	20159	866 75	2439 116	28332 30483	4 4	108 33	—	—	—
2601	3025	1664	2100	525	744	68	79	2	3	29	44	23	29	69	51	17091	12795	238	237	22909	25586	1095 111	3341 175	35749 38538	7 6	183 74	3	—	—
235	253	142	192	46	73	6	12	—	—	—	—	1	2	6	12	1540	1098	21	26	1965	2186	87 6	338 6	3037 3294	9 1	38 15	—	—	—
935	986	645	681	237	263	25	35	—	1	11	3	5	12	41	43	5275	4467	38	54	7664	8145	369 13	1139 23	12178 12658	1 —	10 8	—	—	—
1170	1239	787	873	283	336	31	47	—	1	11	3	6	14	47	55	6815	5565	79	80	9629	10331	456 19	1477 29	15215 15952	10 1	48 23	—	—	—
49	60	28	33	14	9	1	1	—	—	1	2	—	—	4	—	426	264	6	5	601	593	26 3	80 4	851 856	2 2	15 4	3	—	—
361	388	236	266	74	108	8	9	—	—	14	2	2	3	19	19	2409	1828	43	22	3115	3360	157 8	411 25	4962 5207	1 —	23 3	—	—	—
410	448	264	301	88	117	9	10	—	—	15	4	2	5	23	19	2534	2092	49	27	3716	3953	183 11	491 29	5813 6063	3 2	38 7	3	—	—

Digitized by Google

Amtsbezirke.	Namen der Orte und Ortstheile.	Zahl der bewohnten Gebäude.	Summa der Bewohner. männlich.	weiblich.	zusammen.	Vom Tage der Geburt bis zum vollendeten 6ten Jahre. männl.	weibl.	Vom 6ten bis mit dem 14ten Jahre. m.	w.	14ten bis mit dem 19ten Jahre. m.	w.	19ten bis mit dem 21sten Jahre. m.	w.	21sten bis mit dem 30sten Jahre. m.	w.	30sten bis mit dem 40sten Jahre. m.	w.	40sten bis mit dem 50sten Jahre. m.	w.
Amtsbezirk Hohnstein u. Lohmen.	Hohnstein	121	489	505	994	81	94	86	77	43	34	12	8	63	80	72	84	52	61
	Neustadt	312	1061	1061	2122	166	176	136	160	117	87	31	32	186	190	141	136	123	117
	Schandau	186	822	816	1638	133	112	135	148	82	71	25	30	109	115	122	119	104	117
	Sebnitz	360	1675	1634	3309	217	214	263	215	184	138	57	74	233	259	257	245	186	205
	Wehlen	101	493	439	932	88	67	94	78	40	23	24	12	68	58	64	71	50	54
	Sa. in 5 Städten	1080	4540	4455	8995	685	663	714	678	466	353	149	156	659	702	656	657	515	554
	Sa. in 50 Dörfern etc.	2872	8800	9500	18300	1273	1362	1417	1420	835	926	319	380	1256	1459	1206	1251	1029	1131
	Sa. im Amtsbezirk	3952	13340	13955	27295	1958	2025	2131	2098	1301	1279	468	536	1915	2161	1862	1908	1544	1685
Kreisamtsbezirk Meissen.	Lommatzsch	315	1339	1444	2783	218	243	234	240	160	116	43	37	149	190	196	236	149	158
	Meissen	628	3836	4248	8084	548	564	600	606	513	426	124	168	558	716	485	594	462	480
	Sa. in 2 Städten	943	5175	5692	10867	766	807	834	846	673	542	167	205	707	906	681	832	611	638
	Sa. in 316 Dörfn. etc.	6881	24271	25566	49837	3904	3941	4139	4153	2663	3035	887	1092	3641	4143	3180	3185	2498	2499
	Sa. im Kreisamtsba.	7824	29446	31258	60704	4670	4748	4973	5001	3336	3577	1054	1297	4348	5049	3861	4017	3109	3137
Amtsbezirk Moritzburg.	Radeburg	261	1013	1058	2071	162	137	185	206	103	89	34	24	120	142	135	151	121	145
	Sa. per se.																		
	Sa. in 31 Dörfern etc.	1407	4370	4500	8870	684	648	767	773	445	473	141	151	566	597	547	608	503	502
	Sa. im Amtsbezirk	1668	5383	5558	10941	846	785	952	979	548	562	175	175	686	739	682	759	624	647

Digitized by Google

Vom 50sten bis mit dem 60sten Jahre		Vom 60sten bis mit dem 70sten Jahre		Vom 70sten bis mit dem 80sten Jahre		Vom 80sten bis mit dem 90sten Jahre		Über 90 Jahr.		Taubstumme.		Blinde		Pensionaire und Ziehkinder unter 6 Jahr alt.		Zahl der Haushaltungen.	Zahl der Ehepaare.	Zahl der getrennt lebenden Eheleute.		Personen ledigen Standes überhaupt		darunter befinden sich verwittwete Männ. / Frau. geschiedene männl. / weibl.		Religionsverschiedenheit. Christliche Confessionen. evangel. luther.	reformirt.	katholisch.	griechisch	Israeliten.
m.	w.	m.	w.	m.	w.	m.	w.	m.	w.	m.	w.	m.	w.	m.	w.			m.	w.	m.	w.						
35	35	29	23	15	7	1	2	—	—	—	—	1	—	1	—	26	181	—	—	308	324	18 3	34 5	496 503	—	3 2	—	—
75	80	58	62	27	16	1	3	—	—	—	—	—	—	—	—	52	398	2	2	661	661	41 2	83 3	1022 1034	1 —	38 27	—	—
66	47	32	39	10	10	4	2	—	—	—	—	—	2	—	2	37	310	10	4	502	502	21 1	68 3	802 804	1 —	19 12	—	—
126	139	103	92	43	45	6	8	—	—	3	4	1	2	1	1	81	664	10	10	1001	960	62 4	152 3	1655 1593	— 3	20 38	—	—
31	42	25	22	8	10	1	2	—	—	—	—	—	—	3	2	25	186	—	—	307	253	14 2	43 1	490 439	— —	3 —	—	—
333	343	247	238	103	94	13	17	—	—	3	4	2	4	5	5	223	1739	22	16	2779	2700	156 12	380 17	4455 4373	2 3	83 79	—	—
735	822	510	528	183	199	37	22	—	—	8	8	4	6	3	7	434	3376	33	33	5391	6091	348 10	806 25	8689 9426	4 —	107 74	—	—
1068	1165	757	766	286	293	50	39	—	—	11	12	6	10	8	12	657	5115	55	49	8170	8791	504 22	1186 42	13144 13799	6 3	190 153	—	—
85	109	74	78	26	34	5	6	—	—	—	1	6	—	3	6	67	493	4	5	842	946	48 2	133 9	1329 1441	2 1	8 2	—	—
294	369	192	234	52	80	8	9	—	—	4	—	3	2	6	5	208	1418	7	14	2411	2816	107 8	424 24	3754 4215	5 —	76 33	1 —	—
379	473	266	312	78	114	13	15	—	—	4	1	9	2	9	11	275	1911	16	19	3253	3762	155 10	557 38	5083 5656	7 1	84 35	1 —	—
1751	1836	1123	1205	428	417	56	58	1	2	7	13	20	16	58	60	1025	8162	239	214	15870	17190	776 57	1820 72	24227 25550	5 3	38 13	— —	1 —
2130	2309	1389	1517	506	531	69	73	1	2	11	14	29	18	67	71	1300	10073	250	233	19123	20052	931 67	2377 105	29310 31206	12 4	122 48	1 —	1 —
89	83	45	62	17	18	2	1	—	—	2	2	2	—	7	1	49	374	1	4	638	686	26 4	91 9	1000 1053	2 —	11 5	— —	— —
344	375	266	263	89	99	18	11	—	—	2	3	3	2	11	9	201	1632	13	18	2725	2850	163 6	353 18	4357 4489	3 —	10 11	— —	— —
433	458	311	325	106	117	20	12	—	—	4	5	5	2	18	10	250	20 6	14	22	3363	3530	189 12	446 27	5357 5542	5 —	21 16	— —	— —

Digitized by Google

Amtsbezirke.	Namen der Orte und Ortstheile.	Zahl der bewohnten Gebäude.	Summa der Bewohner. männlich.	weiblich.	zusammen.	Vom Tage der Geburt bis zum vollendeten 6ten Jahre. männl.	weibl.	Vom 6ten bis mit dem 14ten Jahre. m.	w.	Vom 14ten bis mit dem 19ten Jahre. m.	w.	Vom 19ten bis mit dem 21sten Jahre. m.	w.	Vom 21sten bis mit dem 30sten Jahre. m.	w.	Vom 30sten bis mit dem 40sten Jahre. m.	w.	Vom 40sten bis mit dem 50sten Jahre. m.	w.
Amtsbezirk Pirna.	Bärenstein	60	204	220	424	37	36	41	30	14	17	3	8	27	35	32	30	25	29
	Berggieshübel . .	102	384	383	767	55	64	65	44	21	27	12	13	55	58	74	63	46	50
	Dohna	131	573	586	1159	87	101	62	62	79	50	19	19	92	104	83	85	57	66
	Gottleube	100	297	356	653	38	48	43	61	15	28	14	8	27	38	50	47	48	57
	Königstein	198	974	1048	2022	154	191	165	200	104	81	38	31	138	134	147	132	124	116
	Lauenstein	106	319	344	663	40	54	59	63	22	22	12	10	39	46	46	40	43	37
	Liebstadt	107	401	417	818	80	60	58	63	38	33	10	13	42	67	61	64	48	51
	Neugeissing . . .	110	311	360	671	56	61	56	42	26	34	11	9	36	50	51	46	24	41
	Pirna m. Burglehn links der Elbe und Hausberg.	475	2767	3134	5901	366	365	449	457	311	305	109	140	360	485	363	448	364	394
	Hierüber Verpflegte u. Pensionaire der Heilanstalt zu Sonnenstein	—	168	82	250	—	—	—	—	4	1	3	1	39	19	47	20	40	23
	Sa. in 9 Städten	1404	6398	6930	13328	913	980	998	1022	634	598	231	254	855	1036	954	981	819	864
	Sa. in 159 Dörfn. etc	4835	16668	17415	34083	2579	2561	2739	2846	1824	1907	624	720	2365	2574	2214	2239	1919	1928
	Sa. im Amtsbez.	6239	23066	24345	47411	3492	3541	3737	3868	2458	2505	855	974	3220	3610	3168	3210	2738	2792
Amtsbezirk Radeberg m. Lausnitz.	Radeberg	298	1120	1191	2311	176	140	183	235	133	140	33	45	155	140	112	148	165	147
	Sa. per se Sa. in 28 Dörfern etc.	1867	6001	6350	12351	914	958	1043	1002	592	708	228	215	874	920	716	790	685	711
	Sa. im Amtsbez.	2165	7121	7541	14662	1090	1098	1226	1237	725	848	261	260	1029	1060	828	938	850	858
Sa. in 31 Städten	des Kreisdirect.-Bezirk Dresden.	10774	70534	79881	150415	10155	10333	10656	10552	7593	7647	2654	3467	10855	14060	10211	11757	8296	9392
Sa. in 1075 Dörfern		40400	141115	149093	290208	22558	22904	24217	24537	14820	15983	5038	5739	20063	22245	18735	19180	15507	16147
Hauptsumme		51174	211649	228974	440623	32713	33237	34873	35089	22413	23630	7692	9206	30918	36325	28946	30937	23803	25539

Digitized by Google

Vom 50sten bis mit dem 60sten Jahre		Vom 60sten bis mit dem 70sten Jahre		Vom 70sten bis mit dem 80sten Jahre		Vom 80sten bis mit dem 90sten Jahre		Über 90 Jahr.		Taubstumme.		Blinde		Pensionaire und Ziehkinder unter 6 Jahr alt.		Zahl der Haushaltungen.	Zahl der Ehepaare.	Zahl der getrennt lebenden Ehelente.		Personen ledigen Standes überhaupt		darunter befinden sich verwittwete Männ. / Frau. geschiedene Männ. / Frau.		Religionsverschiedenheit. Christliche Confessionen. evangel. luther. männl. weibl.	reformirt. m. w.	katholisch. m. w.	griechisch m. w.	Israeliten. m. w.
m.	w.	m.	w.	m.	w.	m.	w.	m.	w.	m.	w.	m.	w.	m.	w.			m.	w.	m.	w.								
13	15	11	10	1	7	—	—	—	—	—	—	—	—	—	—	95	81	4	—	119	139	3	16	202	—	2	—	—	—
18	28	33	28	5	6	—	—	—	—	—	1	—	—	—	—	205	156	8	6	220	221	2	2	218	—	2	—	—	—
46	51	35	36	10	9	3	3	—	—	—	—	—	—	—	4	289	211	8	7	354	368	8	34	373	1	10	—	—	—
34	35	18	21	8	11	2	2	—	—	1	—	1	—	2	2	198	136	2	6	159	214	29	53	377	—	6	—	—	—
56	86	31	49	16	26	1	2	—	—	—	—	2	2	—	—	504	377	1	2	596	669	10	47	561	1	11	—	—	—
25	27	23	31	8	7	2	1	—	—	—	—	—	1	2	—	162	132	—	1	187	211	18	100	585	—	1	—	—	—
32	26	21	24	10	13	1	1	—	—	—	—	—	—	—	—	204	151	—	2	250	264	14	30	295	—	2	—	—	—
30	41	13	23	5	11	3	2	—	—	—	—	—	—	—	—	173	129	—	1	182	230	17	38	353	—	3	—	—	—
223	263	144	179	65	85	12	13	1	—	2	—	1	1	16	14	1437	943	49	59	1775	2132	8	53	963	—	11	—	—	—
																						105	348	1046	2	—	—	—	—
																						9	13	313	—	6	—	—	—
																								340	—	4	—	—	—
																								395	—	6	—	—	—
																								415	—	2	—	—	—
																								310	—	1	—	—	—
																								358	—	2	—	—	—
																								2674	7	81	5	—	—
																								3072	2	60	—	—	—
19	16	12	2	4	—	—	—	—	—	—	—	—	—	—	—	—	—	43	18	125	64	6	14	160	—	7	1	—	—
																						5	4	77	—	5	—	—	—
496	593	341	403	132	175	24	24	1	—	3	—	5	4	20	20	3272	2316	115	102	3967	4512	218	733	6246	9	137	6	—	—
1226	1317	792	911	345	380	39	35	2	1	9	10	7	14	32	21	7604	6037	93	95	10538	11283	25	29	6841	4	85	—	—	—
																						563	1455	16556	4	108	—	—	—
																						27	35	17344	1	70	—	—	—
1722	1910	1133	1314	477	555	63	59	3	1	12	10	12	18	52	41	10676	8353	208	197	14505	15795	781	2188	22802	13	245	6	—	—
																						52	62	24185	5	155	—	—	—
80	97	48	59	28	32	7	2	—	—	—	1	—	—	6	6	565	396	1	3	723	792	37	113	1111	1	8	—	—	—
																						2	4	1180	—	11	—	—	—
459	524	349	385	130	124	11	13	—	—	7	3	2	5	11	8	2849	2309	15	20	3677	4018	194	497	5994	—	7	—	—	—
																						11	17	6347	—	3	—	—	—
539	621	397	444	158	156	18	15	—	—	7	4	2	5	17	14	3414	2705	16	26	4400	4810	231	610	7103	1	15	—	—	—
																						13	21	7527	—	14	—	—	—
5457	6548	3323	4309	1184	1577	144	213	6	6	77	67	83	73	193	193	37439	24338	530	675	45666	54868	2404	8340	67107	350	2715	47	315	
10320	11473	6961	7665	2570	2867	320	341	6	10	102	86	77	107	332	315	64763	50976	853	831	89286	97286	267	564	76501	327	2704	37	312	
																						4561	11887	140403	34	677	—	1	
																						301	463	148727	19	347	—	—	
15777	18023	10284	11974	3754	4444	464	554	12	16	179	153	160	180	525	508	102202	75314	1383	1506	134952	152154	6965	20227	207510	384	3392	47	316	
																						568	1027	225228	346	3051	37	312	

Digitized by Google

II. Bezirk der Kreis-

bestehend aus Vier

mit den Aemtern: Borna, Colditz, Grimma, Erb- und Schulamt, Leipzig, Leisnig,

393771 Einwohner, (p. 1832: 354005. p. 1834:

38 Städte, mit 13610 Häusern und 157910 Einwohnern, 1048 Dörfer, nebst meh

Amtsbezirke.	Namen der Orte und Ortstheile.	Zahl der bewohnten Gebäude.	Summa der Bewohner. männlich.	weiblich.	zusammen.	Vom Tage der Geburt bis zum vollendeten 6ten Jahre. männl.	weibl.	Vom 6ten bis mit dem 14ten Jahre. m.	w.	Vom 14ten bis mit dem 19ten Jahre. m.	w.	Vom 19ten bis mit dem 21sten Jahre. m.	w.	Vom 21sten bis mit dem 30sten Jahre. m.	w.	Vom 30sten bis mit dem 40sten Jahre. m.	w.	Vom 40sten bis mit dem 50sten Jahre. m.	w.
Amtsbezirk Borna.	Borna mit den Vorstädten Altstadt u. Wenigen-Borna.	529	1990	2147	4137	281	304	331	315	187	196	62	84	299	335	293	339	250	227
	Frohburg	340	1218	1307	2525	176	192	197	254	139	97	47	32	147	177	183	196	159	177
	Kohren	153	516	554	1070	99	84	115	104	41	36	8	12	53	81	60	87	64	53
	Regis	100	294	329	623	35	61	58	59	31	27	13	14	35	45	51	55	38	31
	Sa. in 4 Städten	1122	4018	4337	8355	591	641	701	732	398	356	130	142	534	638	593	667	511	493
	Sa. in 106 Dörfn. etc.	4057	11531	12630	24161	1894	1920	2123	2132	1049	1400	388	513	1546	1950	1501	1513	1309	1317
	Su. im Amtsbez.	5179	15549	16967	32516	2485	2561	2824	2864	1447	1756	518	655	2080	2588	2094	2180	1820	1810
Amtsbezirk Colditz.	Colditz	336	1424	1487	2911	241	212	275	256	154	124	32	49	164	175	194	221	177	193
	Hierüber: Verpflegte und Pensionaire in der Versorgungs-Anstalt.	1	303	202	505	—	2	3	4	3	3	4	4	45	24	80	46	78	52
	Lausigk	229	1111	1167	2278	184	180	204	200	105	90	41	38	122	146	144	169	146	165
	Sa. in 2 Städten	566	2838	2856	5694	425	394	482	460	262	217	77	91	331	345	418	436	401	410
	Sa. in 54 Dörfern etc	1930	5740	6282	12022	982	995	1087	1090	524	659	180	227	680	890	742	832	672	649
	Su. im Amtsbez.	2496	8578	9138	17716	1407	1389	1569	1550	786	876	257	318	1011	1235	1160	1268	1073	1059

Digitized by Google

Direction zu Leipzig,

Amtshauptmannschaften,

Mügeln mit Sornzig, Mutzschen, Nossen, Oschatz, Pegau, Rochlitz und Wurzen,

361251. p. 1837: 367753. p. 1840: 376438 Einwohner.)

reren einzelnen Gütern und Gehöften mit 35009 Häusern und 235861 Einwohnern.

Vom 50sten bis mit dem 60sten Jahre		Vom 60sten bis mit dem 70sten Jahre		Vom 70sten bis mit dem 80sten Jahre		Vom 80sten bis mit dem 90sten Jahre		Über 90 Jahr		Taubstumme.		Blinde		Pensionaire und Ziehkinder unter 1 Jahr alt		Zahl der Haushaltungen.	Zahl der Ehepaare.	Zahl der getrennt lebenden Eheleute.		Personen ledigen Standes überhaupt.		darunter befinden sich Verwittwete Männ. / Frau.		Religionsverschiedenheit. Christliche Confessionen. evangel. luther.	reformirt.	katholisch.	griechisch	Israeliten.
m.	w.	m.	w.	m.	w.	m.	w.	m	w	m.	w.	m.	w.	m	w			m	w	m.	w.	geschiedene Männ. / Frau.		männl.	weibl.	m.	m.	m.
153	198	97	111	30	35	7	3	—	—	1	—	2	1	6	3	995	726	6	12	1258	1400	60 7	215 38	1980 2142	3 2	7 3	—	—
75	102	60	65	23	22	3	3	—	—	—	—	1	—	1	1	634	473	6	7	739	827	51 1	111 10	1211 1306	— —	7 1	—	—
38	43	19	41	11	6	2	2	—	—	—	2	—	2	6	—	253	200	1	3	315	351	16 1	48 —	513 553	1 —	2 1	—	—
19	25	12	9	2	1	—	1	—	1	—	—	—	1	—	—	142	117	3	2	174	210	10 —	24 1	293 329	— —	1 —	—	—
295	368	197	226	66	64	12	9	—	1	1	2	3	4	13	4	2024	1516	16	24	2486	2797	146 9	398 19	3997 4330	4 2	17 5	—	—
867	1013	567	608	228	224	38	39	1	1	5	8	8	10	25	20	4836	4147	48	68	7336	8415	410 30	971 33	11520 12628	1 2	10 —	—	—
1172	1381	764	834	294	288	50	48	1	2	6	10	11	14	38	24	6560	5663	64	92	9822	11212	556 39	1369 52	15517 16958	5 4	27 5	—	—
97	145	71	74	15	33	4	5	—	—	1	1	—	—	4	2	723	506	9	18	909	963	36 2	147 8	1408 1485	5 1	11 1	—	—
68	46	19	16	3	4	—	1	—	—	15	3	5	—	—	—	12	6	61	25	236	171	6 9	21 13	296 197	— —	6 5	—	1 —
89	104	54	55	19	18	3	2	—	—	—	—	2	—	—	—	601	419	7	9	685	739	41 4	106 7	1098 1165	— —	13 2	—	—
254	295	144	145	37	35	7	8	—	—	16	4	7	—	4	2	1336	931	77	52	1830	1573	83 15	274 28	2802 2847	5 1	30 8	—	1 —
432	500	327	332	102	97	12	10	—	1	1	3	2	—	14	10	2707	2106	28	34	3606	4142	201 11	482 9	5730 6280	3 1	7 1	—	—
686	795	471	477	139	152	19	18	—	1	17	7	9	—	18	12	4043	3037	105	86	5436	6015	284 26	756 37	8532 9127	8 2	37 9	—	1 —

Digitized by Google

Amtsbezirke.	Namen der Orte und Ortstheile.	Zahl der bewohnten Gebäude.	Summa der Bewohner. männlich.	weiblich.	zusammen.	Vom Tage der Geburt bis zum vollendeten 6ten Jahre. männl.	weibl.	Vom 6ten bis mit dem 14ten Jahre. m.	w.	Vom 14ten bis mit dem 19ten Jahre. m.	w.	Vom 19ten bis mit dem 21sten Jahre. m.	w	Vom 21sten bis mit dem 30sten Jahre. m.	w.	Vom 30sten bis mit dem 40sten Jahre. m.	w.	Vom 40sten bis mit dem 50sten Jahre. m.	w.
Amtsbezirk Grimma.	Brandis	196	605	652	1257	117	116	100	113	48	51	10	10	87	85	94	105	63	66
	Naunhof	193	504	538	1042	93	95	90	100	48	43	19	15	57	69	78	54	59	83
	Grimma	551	2432	2602	5034	312	332	433	429	416	247	66	98	269	372	322	367	269	331
	Nerchau	118	373	348	721	72	40	50	57	46	42	17	19	53	50	52	53	38	30
	Trebsen	145	475	509	984	79	93	85	77	56	29	12	19	62	80	59	64	55	67
	Sa. in 5 Städten	1163	4389	4649	9038	673	676	758	776	614	412	124	161	528	656	605	643	484	577
	Sa. in 78 Dörfern etc.	2664	7825	8414	16239	1297	1263	1447	1464	795	1008	266	320	981	1174	946	1066	912	898
	Sa im Amtsbezirk	3505	12214	13063	25377	1970	1939	2205	2242	1409	1420	390	481	1509	1830	1551	1709	1396	1475
Kreisamtsbezirk Leipzig.	Leipzig	1829	27043	27476	54519	3135	3270	3167	3160	3180	2626	1625	1799	6290	6153	4036	3959	2694	2864
	Markranstädt	159	492	538	1030	66	98	111	102	49	55	12	18	59	71	67	70	59	60
	Röda	173	586	609	1195	94	102	107	106	61	46	29	18	71	81	89	95	65	65
	Taucha	277	1053	1042	2095	167	148	169	187	111	88	42	30	142	148	136	141	127	129
	Sa. in 4 Städten	2438	29174	29665	58839	3462	3618	3554	3555	3401	2815	1708	1865	6562	6453	4328	4265	2945	3118
	Sa. in 152 Dörfn. etc.	5816	23288	24446	47734	3612	3522	4030	3943	2095	2480	851	974	3655	3975	3393	3487	2744	2603
	Sa. im Kreisamtsbz.	8254	52462	54111	106573	7074	7140	7584	7498	5496	5295	2559	2839	10217	10428	7721	7752	5689	5721
Amtsbezirk Leisnig.	Döbeln	573	2983	3067	6070	482	530	459	523	351	269	123	111	441	470	391	409	376	383
	Leisnig	572	2477	2584	5061	377	376	399	437	294	251	73	81	338	404	341	376	279	290
	Sa. in 2 Städten	1145	5460	5671	11131	859	906	858	960	645	520	196	192	799	874	732	785	655	673
	Sa. in 117 Dörfn. etc.	2661	8411	9235	17646	1386	1412	1498	1560	858	1084	284	395	1208	1481	1059	1125	932	959
	Sa. im Amtsbez.	3806	13871	14906	28777	2245	2318	2356	2520	1503	1604	480	587	2007	2355	1791	1910	1587	1632

Digitized by Google

Vom 50sten bis mit dem 60sten Jahre		Vom 60sten bis mit dem 70sten Jahre		Vom 70sten bis mit dem 80sten Jahre		Vom 80sten bis mit dem 90sten Jahre		Über 90 Jahr.		Taubstumme.		Blinde		Pensionaire und Ziehkinder unter 6 Jahr alt.		Zahl der Haushaltungen.	Zahl der Ehepaare.	Zahl der getrennt lebenden Eheleute.		Personen lediger Standes überhaupt		darunter befinden sich verwittwete Männ.	verwittwete Frau.	geschiedene Männ.	geschiedene Frau.	Religionsverschiedenheit. Christliche Confessionen. evangel. luther.	reformirt.	katholisch.	griechisch.	Israeliten.
m.	w.	m.	w.	m.	w.	m.	w.	m	w	m.	w.	m.	w	m.	w.			m.	w.					männl. weibl.	m. w.	m. w.	m. w.	
44	62	33	29	8	11	1	2	—	—	—	—	—	—	4	4	319	254	2	4	349	394	16	49	597	—	8	—	—
																						1	2	652	—	—	—	—
24	42	32	30	3	7	1	—	—	—	—	—	—	2	—	—	265	185	2	4	314	346	19	53	503	—	1	—	—
																						—	3	537	1	—	—	—
189	234	107	146	42	38	7	8	—	—	1	1	6	7	15	12	1229	785	18	33	1629	1784	85	259	2373	8	51	—	—
																						9	15	2568	4	30	—	—
24	24	17	27	3	4	1	2	—	—	—	—	—	—	—	—	153	127	—	1	246	220	13	30	371	—	2	—	—
																						—	1	348	—	—	—	—
32	45	26	25	8	10	1	—	—	—	—	—	—	1	—	2	254	184	6	3	285	322	7	48	470	2	3	—	—
																						1	1	507	2	—	—	—
313	407	215	257	64	70	11	12	—	—	1	1	6	10	19	18	2220	1538	28	45	2823	3066	140	439	4314	10	65	—	—
																						11	22	4612	7	30	—	—
633	617	391	444	143	144	14	16	—	—	5	2	3	3	17	13	3455	2787	28	34	5010	5593	290	592	7819	2	4	—	—
																						13	20	8412	—	2	—	—
946	1024	606	701	207	214	25	28	—	—	6	3	9	13	36	31	5675	4325	56	79	7833	8659	430	1031	12133	12	69	—	—
																						24	42	13024	7	32	—	—
1622	1952	902	1174	329	437	62	80	1	2	47	25	8	16	84	112	10731	7337	164	152	19542	19987	713	2534	25470	488	882	26	177
																						110	145	26464	475	467	12	58
38	40	20	18	10	6	1	—	—	—	—	—	1	1	—	2	206	179	2	—	311	359	18	29	486	3	3	—	—
																						3	5	536	1	1	—	—
38	49	23	31	7	15	2	1	—	—	—	—	—	1	—	1	271	214	2	—	370	395	15	62	584	—	2	—	—
																						2	3	607	—	2	—	—
78	80	54	65	24	23	3	3	—	—	1	2	—	—	8	5	459	363	6	4	684	675	32	84	1050	1	2	—	—
																						3	5	1042	—	—	—	—
1776	2121	999	1268	370	481	68	84	1	2	48	27	9	18	92	120	11667	8093	174	156	20907	21416	778	2709	27590	492	889	28	177
																						118	161	28649	476	470	12	58
1549	1808	965	1166	345	430	49	52	—	6	14	9	13	12	91	96	10483	8407	88	88	14793	15951	641	1946	23119	46	120	2	1
																						50	76	24362	25	59	—	—
3325	3929	1964	2454	715	911	117	136	1	8	62	36	22	30	183	216	22150	16500	262	244	35700	37367	1419	4655	50709	538	1009	28	178
																						168	237	53011	501	529	12	58
193	219	111	128	50	42	6	3	—	—	1	—	1	1	—	—	1432	1052	13	21	1918	2014	87	248	2962	2	18	1	—
																						2	5	3082	2	3	—	—
181	199	128	116	44	47	3	7	—	—	—	—	1	1	2	3	1162	879	21	19	1577	1686	87	204	2456	6	15	—	—
																						2	6	2578	—	6	—	—
374	418	239	244	94	89	9	10	—	—	1	—	2	2	2	3	2594	1931	34	40	3495	3709	174	452	5418	8	33	1	—
																						4	11	5660	2	9	—	—
621	645	417	423	133	136	15	14	—	1	3	*6	4	2	13	15	3755	2897	110	90	5404	6248	303	661	8400	—	11	—	—
																						21	24	9235	—	—	—	—
995	1063	656	667	227	225	24	24	—	1	4	*6	6	4	15	18	6349	4828	144	130	8899	9948	477	1113	13818	8	44	1	—
																						25	35	14895	2	9	—	—

*excl. 1 weibl. Person, welche taubstumm und zugleich blind ist

Digitized by Google

Amtsbezirke.	Namen der Orte und Ortstheile.	Zahl der bewohnten Gebäude.	Summa der Bewohner. männlich.	weiblich.	zusammen.	Vom Tage der Geburt bis zum vollendeten 6ten Jahre. männl.	weibl.	Vom 6ten bis mit dem 14ten Jahre. m.	w.	Vom 14ten bis mit dem 19ten Jahre. m.	w.	Vom 19ten bis mit dem 21sten Jahre. m.	w.	Vom 21sten bis mit dem 30sten Jahre. m.	w.	Vom 30sten bis mit dem 40sten Jahre. m.	w.	Vom 40sten bis mit dem 50sten Jahre. m.	w.
Amtsbezirk Mügeln.	Mügeln	261	1130	1135	2265	182	166	216	189	157	89	52	26	109	153	145	181	112	140
	Sa. per se.																		
	Sa. in 55 Dörfern etc.	986	3433	3638	7071	517	485	574	604	392	413	124	178	521	605	445	448	348	364
	Sa. im Amtsbezirk	1247	4563	4773	9336	699	651	790	793	529	502	176	204	640	758	590	629	460	504
Amtsbezirk Mutzschen.	Mutzschen	212	784	856	1640	161	164	145	155	59	54	14	16	81	126	114	119	97	94
	Sa. per se.																		
	Sa. in 26 Dörfn. etc.	730	2658	3000	5658	487	476	501	516	217	320	78	114	318	405	364	398	291	341
	Hierüber: Versorgte und Detinirte in der Landesanstalt zu Hubertusburg.	6	98	204	302	2	1	5	2	7	6	2	8	15	65	12	51	14	34
	Sa. im Amtsbez.	948	3540	4060	7600	650	641	651	673	283	380	94	138	414	596	490	568	402	469
Amtsbezirk Nossen.	Hainichen	519	2767	2813	5580	517	486	480	432	328	306	106	106	395	441	343	407	278	284
	Nossen	213	1003	1037	2040	147	173	172	172	97	99	45	28	143	151	159	144	100	122
	Rosswein	501	2467	2505	4972	490	446	333	356	300	224	95	92	351	407	336	335	267	288
	Siebenlehn	165	737	743	1480	115	126	121	146	69	63	24	16	100	112	101	94	84	81
	Sa. in 4 Städten	1398	6974	7098	14072	1269	1231	1106	1106	794	692	270	242	969	1111	939	980	729	775
	Sa. in 68 Dörfn. etc.	2771	9592	10281	19873	1651	1756	1847	1741	1010	1127	344	421	1235	1476	1250	1277	1012	1056
	Sa. im Amtsbez.	4169	16566	17379	33945	2920	2987	2853	2847	1804	1819	614	663	2224	2587	2189	2257	1741	1831
Landgerichtsbezirk Oschatz.	Dahlen	298	1058	1172	2230	207	236	201	211	70	87	36	34	137	153	155	155	110	133
	Oschatz	537	2627	2733	5360	396	372	465	439	306	263	110	112	354	401	311	393	294	304
	Strehla	244	1011	1089	2100	178	185	195	192	113	87	20	32	112	138	143	172	120	114
	Sa. in 3 Städten	1079	4696	4994	9690	781	793	861	842	489	437	166	178	603	692	609	720	524	551
	Sa. in 112 Dörfn. etc.	3287	10837	11433	22270	1755	1736	1928	2007	1142	1281	431	465	1504	1808	1425	1444	1144	1113
	Sa. im Landg.-Bez.	4366	15533	16427	31960	2536	2529	2789	2849	1631	1718	597	643	2107	2500	2034	2164	1668	1664

Digitized by Google

Vom 50sten bis mit dem 60sten Jahre		Vom 60sten bis mit dem 70sten Jahre		Vom 70sten bis mit dem 80sten Jahre		Vom 80sten bis mit dem 90sten Jahre		Über 90 Jahr.		Taubstumme.		Blinde		Pensionaire und Zieh kinder unter 6Jahr alt		Zahl der Haushaltungen.	Zahl der Ehepaare.	Zahl der getrennt lebenden Eheleute.		Personen ledigen Standes überhaupt.		darunter befinden sich. verwittwete Männ. / Frau. geschiedene Männ. / Frau.		Religionsverschiedenheit. Christliche Confessionen. evangel. luther. männl. / weibl.	reformirt. m. / w.	katholisch. m. / w.	griechisch. m. / w.	Israeliten.
m.	w.	m.	w.	m.	w.	m.	w.	m.	w.	m.	w.	m.	w.	m.	w.			m.	w.									
94	113	65	54	15	18	3	4	—	2	—	1	—	3	2	7	555	383	4	14	743	738	35 7	101 9	1118 1128	— 2	12 5	—	—
247	292	179	183	78	58	7	8	1	—	3	—	4	—	13	4	1468	1104	61	61	2268	2473	114 9	273 14	3430 3637	— —	3 1	—	—
341	405	244	237	93	76	10	12	1	2	3	1	4	3	15	11	2023	1457	65	75	3011	3211	149 16	374 23	4548 4765	— 2	15 6	—	—
50	77	42	42	21	9	—	—	—	—	1	1	—	—	2	—	420	307	7	6	470	543	31 2	67 1	781 856	— —	3 —	—	—
182	243	167	133	48	49	5	4	—	1	1	1	1	2	13	6	1338	924	51	40	1683	2036	102 7	228 8	2612 2966	1 —	45 34	—	—
16	25	22	10	3	2	—	—	—	—	7	4	1	3	1	1	—	—	17	50	81	154	12 2	30 10	95 196	— —	3 8	—	—
248	345	231	185	72	60	5	4	—	1	9	6	2	5	16	7	1758	1231	75	96	2234	2733	145 11	325 19	3488 4018	1 —	51 42	—	—
174	183	108	121	35	44	3	3	—	—	1	—	1	—	1	—	1229	984	5	4	1778	1825	75 8	214 14	2753 2807	2 —	12 6	—	—
69	78	46	49	22	20	3	1	—	—	—	—	—	—	1	—	478	367	1	4	635	666	30 2	92 1	1001 1034	— —	2 3	—	—
149	183	97	128	45	43	4	3	—	—	—	1	6	2	3	3	1198	864	19	21	1584	1620	70 7	206 10	2444 2500	1 1	22 4	—	—
63	59	49	35	8	11	3	—	—	—	—	—	—	—	—	—	377	277	—	—	460	466	27 3	56 2	734 743	— —	3 —	—	—
455	503	300	333	110	118	13	7	—	—	1	1	7	2	5	3	3282	2492	25	29	4457	4577	202 20	568 27	6932 7084	3 1	39 13	—	—
684	741	472	517	172	152	15	15	—	2	4	5	10	4	20	18	4281	3406	69	93	6117	6782	326 12	724 23	9575 10276	3 2	14 3	—	—
1139	1244	772	850	282	270	28	22	—	2	5	6	17	6	25	21	7563	5898	94	122	10574	11359	528 32	1292 50	16507 17360	6 3	53 16	—	—
67	87	57	61	17	13	1	2	—	—	—	—	—	—	—	1	534	402	7	13	649	757	30 2	95 —	1054 1171	1 —	3 1	—	—
201	237	133	153	45	53	12	6	—	—	2	1	3	2	2	5	1253	881	3	3	1743	1849	78 9	269 23	2616 2724	1 —	10 9	—	—
56	81	54	63	18	22	2	3	—	—	—	—	2	—	1	2	508	354	3	6	654	729	34 4	73 5	1007 1089	1 —	3 —	—	—
324	405	244	277	80	88	15	11	—	—	2	1	5	2	3	8	2295	1637	13	22	3046	3335	142 15	437 28	4677 4984	3 —	16 10	—	—
770	870	536	519	182	168	20	19	—	3	—	2	6	8	25	23	4562	3652	86	87	7099	7694	382 22	782 33	10825 11430	— —	12 3	—	—
1094	1275	780	796	262	256	35	30	—	3	2	3	11	10	28	31	6857	5289	99	109	10145	11029	524 37	1219 61	15502 16414	3 —	28 13	—	—

Digitized by Google

Amtsbezirke.	Namen der Orte und Ortstheile.	Zahl der bewohnten Gebäude.	Summa der Bewohner. männlich.	weiblich.	zusammen.	Vom Tage der Geburt bis zum vollendeten 6ten Jahre. männl.	weibl.	Vom 6ten bis mit dem 14ten Jahre. m.	w.	Vom 14ten bis mit dem 19ten Jahre. m.	w.	Vom 19ten bis mit dem 21sten Jahre. m.	w.	Vom 21sten bis mit dem 30sten Jahre. m.	w.	Vom 30sten bis mit dem 40sten Jahre. m.	w.	Vom 40sten bis mit dem 50sten Jahre. m.	w.
Amtsbezirk Pegau.	Groitzsch	228	1042	959	2001	195	168	167	164	123	83	50	29	153	145	143	125	107	107
	Pegau	418	1713	1880	3593	268	242	274	312	167	186	60	70	221	273	228	260	220	211
	Zwenkau	310	1225	1367	2612	198	213	213	239	116	120	48	53	151	207	165	176	159	159
	Sa. in 3 Städten	956	3980	4226	8206	661	623	654	715	406	389	158	152	525	625	536	561	486	477
	Sa. in 65 Dörfn. etc.	1566	4375	4887	9262	671	669	792	811	393	546	141	235	648	802	536	565	467	481
	Sa im Amtsbezirk	2522	8355	9113	17468	1332	1292	1446	1526	799	935	299	387	1173	1427	1072	1126	953	958
Amtsbezirk Rochlitz.	Burgstädt	357	1591	1565	3156	264	275	256	239	186	150	53	53	233	250	222	212	146	169
	Geithain	394	1442	1639	3081	274	293	260	269	112	101	47	45	160	235	185	216	180	230
	Geringswalde . .	282	1145	1173	2318	213	189	196	196	145	103	30	40	134	172	158	183	104	122
	Hartha	224	985	956	1941	148	133	201	169	105	87	39	36	111	121	120	147	112	128
	Lunzenau	252	1431	1306	2737	249	248	237	229	173	115	46	35	223	181	175	192	168	145
	Penig	449	1923	2033	3956	236	262	328	297	175	207	79	92	285	333	274	285	224	240
	Rochlitz	450	1922	2182	4104	294	253	292	352	214	224	71	87	235	345	284	311	249	273
	Waldheim mit Breitenberg.	260	1369	1503	2872	241	237	228	247	131	120	54	55	161	220	185	214	179	183
	Hierüber:																		
	Züchtlinge und Correctionäre i. Zucht- und Correctionshause z. Waldheim	1	486	184	670	—	—	—	—	2	14	21	9	159	57	161	53	93	28
	Sa in 8 Städten	2689	12294	12541	24835	1919	1890	1998	1998	1243	1121	440	452	1701	1914	1764	1813	1455	1518
	Sa. in 178 Dörfn. etc.	6535	19399	21289	40688	3266	3280	3515	3614	1901	2313	690	847	2568	3152	2444	2746	2154	2228
	Sa. im Amtsbez.	9224	31693	33830	65523	5185	5170	5413	5612	3144	3434	1130	1299	4269	5066	4208	4559	3609	3746

Digitized by Google

Vom 50sten bis mit dem 60sten Jahre		Vom 60sten bis mit dem 70sten Jahre		Vom 70sten bis mit dem 80sten Jahre		Vom 80sten bis mit dem 90sten Jahre		Über 90 Jahr.		Taubstumme.		Blinde		Pensionaire und Ziehkinder unter 6 Jahr alt.		Zahl der Haushaltungen.	Zahl der Ehepaare.	Zahl der getrennt lebenden Eheleute.		Personen ledigen Standes überhaupt.		darunter befinden sich verwittwete Männ. / Frau. geschiedene Männ. / Frau.		Religionsverschiedenheit. Christliche Confessionen. evangel. luther.	reformirt.	katholisch.	griechisch	Israeliten.
m.	w.	m.	w.	m.	w.	m.	w.	m.	w.	m.	w.	m.	w.	m.	w.			m.	w.	m.	w.							
45	70	43	55	13	11	—	2	—	—	—	—	—	3	4	2	445	352	8	1	652	606	30	85	1037	2	3		
																						3	4	959	—	—		
149	160	68	102	33	35	5	9	—	—	1	—	3	2	23	24	855	616	11	18	1086	1246	58	157	1707	—	5		1
																						1	3	1880	—	—		
91	117	58	74	23	24	3	5	—	—	—	1	1	—	1	6	640	465	13	18	747	904	44	133	1216	1	8		
																						3	4	1386	—	1		
288	367	189	231	69	70	8	16	—	—	1	1	4	5	28	32	1940	1433	32	37	2515	2756	132	375	3900	3	16	—	1
																						7	11	4225	—	1	—	—
369	373	237	261	106	118	15	23	—	3	1	1	4	3	21	19	1745	1537	24	20	2814	3330	175	399	4372	—	3	—	—
																						4	13	4857	—	—	—	—
657	740	426	492	175	188	23	39	—	3	2	2	8	8	49	51	3685	2970	56	57	5329	6086	307	774	8332	3	19	—	1
																						11	24	9112	—	1	—	—
120	122	80	65	29	25	2	5	—	—	—	—	—	—	—	5	717	596	—	—	995	969	65	109	1586	—	5	—	—
																						1	5	1564	—	1	—	—
114	139	77	78	28	32	5	1	—	—	1	—	3	2	—	3	1003	558	11	18	873	1063	53	152	1439	—	3		
																						7	13	1639	—	—		
90	91	55	61	20	15	—	1	—	—	—	2	1	1	6	—	562	405	—	3	737	762	30	101	1141	—	4		
																						2	3	1170	—	3		
75	83	46	38	25	14	3	—	—	—	1	—	—	2	2	—	474	358	5	4	622	594	27	73	977	—	8		
																						2	2	956	—	1		
83	94	58	47	16	17	3	3	—	—	1	—	—	—	—	—	612	525	6	10	900	771	36	72	1422	—	9		
																						2	2	1305	—	1		
176	173	101	103	37	37	8	4	—	—	—	—	1	—	7	1	942	742	2	—	1179	1291	71	179	1886	—	37		
																						3	10	2006	—	27		
147	174	94	110	35	50	7	3	—	—	—	—	3	1	5	9	1044	721	14	24	1187	1437	56	198	1901	2	19		
																						6	7	2177	2	3		
85	113	70	99	32	18	3	2	—	—	—	—	—	—	5	5	619	507	14	23	848	973	41	143	1362	—	7		
																						4	4	1500	—	3		
37	17	13	5	—	1	—	—	—	—	—	1	—	—	—	—	—	2	178	21	306	161	28	24	469	—	16	—	1
																						24	7	180	—	4	—	—
927	1006	594	601	222	209	31	19	—	—	3	3	8	6	25	23	5973	4417	230	103	7647	8021	407	1052	12183	2	108	—	1
																						51	53	12497	2	42	—	—
1460	1739	1030	977	341	348	30	44	—	1	15	13	6	12	40	30	8620	7025	60	80	12314	14173	647	1531	19386	—	13	—	—
																						45	73	21280	1	2	—	—
2387	2745	1624	1573	563	557	61	63	—	1	18	16	14	18	65	53	14593	11442	290	192	19961	22196	1054	2583	31569	2	121	—	1
																						96	125	33783	2	44	—	—

Digitized by Google

Namen der Amtsbezirke.	Namen der Orte und Ortstheile.	Zahl der bewohnten Gebäude.	Summa der Bewohner, männlich.	Summa der Bewohner, weiblich.	Summa der Bewohner, zusammen.	Vom Tage der Geburt bis zum vollendeten 6ten Jahre, männl.	Vom Tage der Geburt bis zum vollendeten 6ten Jahre, weibl.	Vom 6ten bis mit dem 14ten Jahre, m.	Vom 6ten bis mit dem 14ten Jahre, w.	Vom 14ten bis mit dem 19ten Jahre, m.	Vom 14ten bis mit dem 19ten Jahre, w.	Vom 19ten bis mit dem 21sten Jahre, m.	Vom 19ten bis mit dem 21sten Jahre, w.	Vom 21sten bis mit dem 30sten Jahre, m.	Vom 21sten bis mit dem 30sten Jahre, w.	Vom 30sten bis mit dem 40sten Jahre, m.	Vom 30sten bis mit dem 40sten Jahre, w.	Vom 40sten bis mit dem 50sten Jahre, m.	Vom 40sten bis mit dem 50sten Jahre, w.
Landgerichtsbezirk Wurzen.	Wurzen	581	1993	2152	4145	320	301	331	370	258	214	77	69	242	263	267	299	222	260
	Sa. per se.																		
	Sa. in 54 Dörfn. etc.	2000	6188	6747	12935	996	1064	1124	1182	640	711	259	290	857	1039	793	832	622	710
	Sa. im Landg.-Bez.	2581	8181	8899	17080	1316	1365	1455	1552	898	925	336	359	1099	1322	1060	1131	844	970
Sa. in 38 Städten	des Kreisdirections-Bezirks Leipzig.	13610	77730	80180	157910	11303	11403	11665	11860	8706	7316	3412	3586	13004	13870	11050	11469	8621	9086
Sa. in 1048 Dörf. etc.		35009	113375	122486	235861	18516	18579	20371	20666	11023	13348	4038	4957	15736	16822	14910	15784	12621	12753
Hauptsumme		48619	191105	202666	393771	29819	29982	32036	32526	19729	20664	7450	8573	28740	32692	25960	27253	21242	21839

Digitized by Google

Vom 50sten bis mit dem 60sten Jahre		Vom 60sten bis mit dem 70sten Jahre		Vom 70sten bis mit dem 80sten Jahre		Vom 80sten bis mit dem 90sten Jahre		Über 90 Jahr.		Taubstumme.		Blinde.		Pensionaire und Ziehkinder unter 6Jahr alt		Zahl der Haushaltungen.	Zahl der Ehepaare.	Zahl der getrennt lebenden Eheleute.		Personen ledigen Standes überhaupt.		darunter befinden sich verwittwete Männ.	darunter befinden sich verwittwete Frau.	darunter befinden sich geschiedene Männ.	darunter befinden sich geschiedene Frau.	Religionsverschiedenheit. Christliche Confessionen. evangel. luther.	reformirt.	katholisch.	griechisch	Israeliten.
m.	w.	m.	w.	m.	w.	m.	w.	m.	w.	m.	w.	m.	w.	m.	w.			m	w	m.	w.					männl.	m.	m.	m.	m.
																										weibl.	w.	w.	w.	w.
139	176	95	134	37	45	5	1	—	—	5	1	3	4	7	5	1035	695	12	22	1286	1435	75	234			1979	3	10	—	1
																						5	5			2148	3	1	—	—
468	469	319	315	96	118	14	15	—	2	3	1	5	2	10	18	2655	2115	31	26	4042	4606	228	491			6179	1	8	—	—
																						5	13			6745	—	2	—	—
607	643	414	449	133	163	19	16	—	2	8	2	8	6	17	23	3690	2610	43	48	5328	6041	303	725			8158	4	18	—	1
																						10	18			8593	3	3	—	—
5278	6256	3323	3832	1185	1318	182	181	1	5	80	43	54	56	202	235	35341	25373	652	550	51705	54257	2345	7106			75751	533	1238	27	181
																						264	374			79020	496	594	12	58
8318	9335	5629	5688	1977	2044	234	259	2	21	62	*55	67	61	303	273	47905	40107	701	780	72567	81599	3831	9110			113062	57	253	2	1
																						231	349			122340	31	115	—	—
13596	15591	8952	9720	3162	3360	416	440	3	26	142	*98	121	117	505	508	83246	65480	1353	1330	124272	135856	6176	16216			188813	590	1491	29	182
																						495	723			201360	527	709	12	58

*excl. 1 weibl. Person, welche taubstumm und zugleich blind ist.

Digitized by Google

III. Bezirk der Kreis-

bestehend aus Vier

mit den Aemtern: Augustusburg, Chemnitz, Eibenstock, Frankenberg mit Sachsenburg, Grünhain, Kirchberg, Annaberg, Zwickau, die Schönburg. Recessherrschaften:

632727 Einwohner, (p. 1832: 531859. p. 1834:

59 Städte, mit 25208 Häusern und 240475 Einwohnern, 913 Dörfer, nebst meh

Amtsbezirke.	Namen der Orte und Ortstheile.	Zahl der bewohnten Gebäude.	Summa der Bewohner. männlich.	weiblich.	zusammen.	Vom Tage der Geburt bis zum vollendeten 6ten Jahre. männl.	weibl.	Vom 6ten bis mit dem 14ten Jahre. m.	w.	14ten bis mit dem 19ten Jahre. m.	w.	19ten bis mit dem 21sten Jahre. m.	w.	21sten bis mit dem 30sten Jahre. m.	w.	30sten bis mit dem 40sten Jahre. m.	w.	40sten bis mit dem 50sten Jahre. m.	w.
Amtsbezirk Augustusburg.	Oederan	386	2252	2334	4586	361	346	389	393	262	224	91	91	322	361	264	299	252	273
	Schellenberg . . .	128	745	748	1493	129	126	122	133	77	69	26	27	81	87	124	134	85	81
	Zschopau	566	3042	3127	6169	529	515	451	485	308	292	102	119	422	504	462	407	319	361
	Sa. in 3 Städten	1080	6039	6209	12248	1019	987	962	1011	647	585	219	237	825	952	850	840	656	715
	Sa. in 54 Dörfern etc.	3049	15009	16072	31081	2755	2853	2711	2848	1536	1720	490	592	2030	2260	1938	2000	1497	1552
	Sa. im Amtsbez.	4729	21048	22281	43329	3774	3840	3673	3859	2183	2305	709	829	2855	3212	2788	2840	2153	2267
Amtsbezirk Chemnitz.	Chemnitz mit den Vorstädten Nicolas- u. Schlossgasse.	1345	13112	12598	26010	1735	1794	1772	1846	1336	1223	626	624	2572	2521	2083	1871	1380	1316
	Sa. per se.																		
	Sa. in 56 Dörfn. etc.	4993	24063	24316	48379	4238	4389	4139	4132	2643	2814	970	1063	3726	3773	3220	3018	2300	2263
	Sa. im Amtsbez.	6338	37175	37214	74389	5973	6183	5911	5978	3979	4037	1596	1687	6298	6294	5303	4889	3680	3579
Landgerichtsbezirk Eibenstock.	Eibenstock	418	2341	2888	5229	480	497	416	457	230	352	76	140	287	452	325	364	238	280
	Johanngeorgenstadt	403	1753	2142	3895	342	353	338	343	157	217	51	111	225	313	218	287	206	208
	Sa. in 2 Städten	821	4094	5030	9124	822	850	754	800	387	569	127	251	512	765	543	651	444	488
	Sa. in 27 Dörfn. etc	1395	6983	8044	15027	1336	1366	1390	1417	738	847	228	343	844	1136	837	989	740	832
	Sa. im Landg.-Bez.	2216	11077	13074	24151	2158	2216	2144	2217	1125	1416	355	594	1356	1901	1380	1640	1184	1320

Digitized by Google

Direction zu Zwickau,

Amtshauptmannschaften,

Lauterstein, Plauen mit Pausa, Schwarzenberg, Stollberg, Voigtsberg, Jud. Wiesenthal, Werdau, Wolkenstein mit Glauchau, Hartenstein, Lichtenstein, Stein und Waldenburg.

549811. p. 1837: 584707. p. 1840: 609434 Einwohner.)

reren einzelnen Gütern und Gehöften mit 49567 Häusern und 392252 Einwohnern.

Vom 50sten bis mit dem 60sten Jahre		Vom 60sten bis mit dem 70sten Jahre		Vom 70sten bis mit dem 80sten Jahre		Vom 80sten bis mit dem 90sten Jahre		Über 90 Jahr.		Taubstumme.		Blinde		Pensionaire und Ziehkinder unter 6 Jahr alt		Zahl der Haushaltungen	Zahl der Ehepaare	Zahl der getrennt lebenden Eheleute.		Personen ledigen Standes überhaupt		darunter befinden sich verwittwete Männ.	darunter befinden sich verwittwete Frau.	Religionsverschiedenheit. Christliche Confessionen. evangel. luther.	reformirt.	katholisch.	griechisch	Israeliten.
m.	w.	m.	w.	m.	w.	m.	w.	m	w	m	w	m	w	m	w			m.	w.	m.	w.	geschiedene Männl.	geschiedene Frau.	weibl.	m.	m.	m.	w.
160	191	105	121	42	32	4	3	—	—	3	—	2	4	—	—	985	807	15	17	1430	1510	68	185	2241	2	9	—	—
																						1	7	2330	—	4	—	—
53	57	29	27	18	7	1	—	—	—	2	—	2	—	2	2	352	289	23	36	433	423	23	46	739	—	6	—	—
																						1	1	747	—	1	—	—
230	227	161	156	53	60	4	1	1	—	1	—	2	1	3	—	1421	1183	2	10	1857	1934	115	253	3015	3	24	—	—
																						8	10	3122	—	5	—	—
443	475	295	304	113	99	9	4	1	—	6	—	6	5	5	2	2738	2279	40	63	3720	3867	206	484	5995	5	39	—	—
																						10	18	8199	—	10	—	—
1024	1198	726	753	259	261	43	34	—	1	8	13	11	10	12	12	6848	5410	126	196	9473	10466	515	1154	14988	1	20	—	—
																						25	52	16068	—	4	—	—
1467	1673	1021	1057	372	360	52	38	1	1	14	13	17	15	17	14	9606	7689	166	259	13193	14333	721	1638	20983	6	59	—	—
																						35	70	22267	—	14	—	—
904	947	524	598	150	136	29	22	1	—	4	3	11	8	6	10	5706	4634	108	96	8370	8165	327	985	12765	32	312	—	3
																						35	64	12734	4	160	—	—
1531	1638	966	893	287	289	43	42	—	2	10	16	20	11	26	31	9524	8038	115	85	15910	16193	712	1482	23973	1	89	—	—
																						65	79	24267	1	48	—	—
2435	2585	1490	1491	437	425	72	64	1	2	14	19	31	19	32	41	15230	12672	223	181	24280	24361	1039	2467	36738	33	401	—	3
																						100	143	37001	5	205	—	—
157	181	99	118	30	40	3	7	—	—	6	1	4	2	1	2	1121	851	12	17	1478	2020	89	233	2325	3	13	—	—
																						3	6	2881	—	7	—	—
110	159	79	113	22	30	5	8	—	—	—	2	1	1	11	8	837	640	1	3	1112	1499	42	166	1728	—	25	—	—
																						2	1	2124	—	18	—	—
267	340	178	231	52	70	8	15	—	—	6	3	5	3	12	10	1938	1491	13	20	2590	3519	131	399	4053	3	38	—	—
																						5	7	5005	—	25	—	—
451	586	330	390	79	119	10	19	—	—	14	14	5	9	4	3	3241	2467	14	19	4502	5558	201	609	6942	—	41	—	—
																						6	18	8034	—	10	—	—
718	926	508	621	131	189	18	34	—	—	20	17	10	12	16	13	5199	3938	27	39	7092	9077	332	1068	10995	3	79	—	—
																						11	25	13039	—	35	—	—

Digitized by Google

Amtsbezirke.	Namen der Orte und Ortstheile.	Zahl der bewohnten Gebäude.	Summa der Bewohner. männlich.	weiblich.	zusammen.	Vom Tage der Geburt bis zum vollendeten 6ten Jahre. männl.	weibl.	Vom 6ten bis mit dem 14ten Jahre. m.	w.	Vom 14ten bis mit dem 19ten Jahre. m.	w.	Vom 19ten bis mit dem 21sten Jahre. m.	w.	Vom 21sten bis mit dem 30sten Jahre. m.	w.	Vom 30sten bis mit dem 40sten Jahre. m.	w.	Vom 40sten bis mit dem 50sten Jahre. m.	w.
Amtsbezirk Frankenberg mit Sachsenburg.	Frankenberg . . .	477	3052	3221	6273	521	551	476	493	320	304	121	126	435	530	357	422	338	360
	Mitweida	579	3068	3169	6237	459	508	453	423	385	282	111	91	426	563	450	454	333	354
	Sa. in 2 Städten	1056	6120	6390	12510	980	1059	929	916	705	586	232	217	861	1093	837	876	671	714
	Sa. in 28 Dörfn. etc.	1122	3626	3959	7585	603	598	664	669	357	464	127	160	478	590	446	513	413	409
	Sa. im Amtsbez.	2178	9746	10349	20095	1583	1657	1593	1585	1062	1050	359	377	1339	1683	1283	1389	1084	1123
Amtsbezirk Grünhain.	Buchholz	257	1579	1543	3122	269	284	231	244	203	218	87	74	278	243	186	192	154	139
	Elterlein	204	1005	1123	2128	193	195	170	181	79	112	37	51	149	167	123	155	117	119
	Grünhain	169	725	811	1536	151	133	139	133	52	81	19	40	90	124	98	114	87	78
	Schlettau	167	927	911	1838	161	147	186	162	119	78	24	33	113	140	128	126	78	88
	Zwönitz	236	972	1040	2012	144	172	163	148	105	109	32	42	162	171	114	132	105	119
	Sa. in 5 Städten	1033	5208	5428	10636	918	931	889	868	558	598	199	240	792	845	649	719	541	543
	Sa. in 21 Dörfn. etc.	1444	6313	6892	13205	1156	1197	1150	1162	657	749	212	262	818	981	826	871	636	691
	Sa. im Amtsbez.	2477	11521	12320	23841	2074	2128	2039	2030	1215	1347	411	502	1610	1826	1475	1590	1177	1234
Landgerichtsbezirk Kirchberg.	Kirchberg	443	2085	2114	4199	372	366	387	357	216	218	76	66	297	337	291	288	183	215
	Neustädtel	267	1245	1530	2775	254	322	258	291	135	168	43	56	165	229	171	172	89	134
	Schneeberg . . .	532	3215	3955	7170	543	502	665	660	346	413	109	184	417	691	403	527	327	437
	Sa. in 3 Städten	1242	6545	7599	14144	1169	1190	1310	1298	697	799	228	306	879	1257	865	987	599	786
	Sa. in 27 Dörfn. etc.	1745	6347	7032	13379	1237	1305	1184	1231	654	745	196	298	882	1026	781	825	603	708
	Sa. im Landg.-Bez.	2987	12892	14631	27523	2406	2495	2494	2529	1351	1544	424	604	1761	2283	1646	1812	1202	1494
Amtsbezirk Lauterstein.	Zöblitz	171	737	808	1545	129	124	129	135	75	95	28	20	100	129	109	113	77	89
	Sa. per se.																		
	Sa. in 33 Dörfn. etc.	2250	8363	8859	17222	1557	1580	1504	1533	836	839	290	325	1062	1203	1034	1108	865	946
	Sa. im Amtsbez.	2421	9100	9667	18767	1686	1704	1633	1668	911	934	318	345	1162	1332	1143	1221	942	1035

Digitized by Google

Vom 50sten bis mit dem 60sten Jahre		Vom 60sten bis mit dem 70sten Jahre		Vom 70sten bis mit dem 80sten Jahre		Vom 80sten bis mit dem 90sten Jahre		Über 90 Jahr.		Taubstumme.		Blinde.		Pensionaire und Zieh-kinder unter 6 Jahr alt		Zahl der Haushaltungen.	Zahl der Ehepaare.	Zahl der getrennt lebenden Eheleute.		Personen ledigen Standes überhaupt.		darunter befinden sich verwittwete Männ.	verwittwete Frau	geschiedene Männ.	geschiedene Frau	Religionsverschiedenheit. Christliche Confessionen. evangel. lutherer männl.	evangel. lutherer weibl.	reformirt m.	reformirt w.	katholisch m.	katholisch w.	griechisch m.	griechisch w.	Israeliten. m.	Israeliten. w.
m.	w.	m.	w.	m.	w.	m.	w.	m.	w.	m.	w.	m.	w.	m.	w.			m.	w.	m.	w.														
257	239	155	151	35	42	7	3	—	—	2	1	2	1	—	—	1470	1188	16	26	1848	2007	80	240	3027	3	22	—	—	—						
232	265	157	180	55	42	7	7	—	—	1	2	1	2	2	10	1555	1194	26	27	1848	1948	4	9	3208	3	10	—	—	—						
																						96	271	3049	4	15	—	—	—						
																						2	14	3164	3	2	—	—	—						
489	504	312	331	90	84	14	10	—	—	3	3	3	3	2	10	3025	2382	42	53	3696	3955	181	511	6076	7	37	—	—	—						
256	294	189	187	79	61	14	13	—	1	2	4	1	1	7	4	1627	1327	13	25	2286	2607	6	23	6372	6	12	—	—	—						
																						125	287	3621	1	4	—	—	—						
																						11	10	3958	—	1	—	—	—						
745	798	501	518	169	145	28	23	—	1	5	7	4	4	9	14	4652	3709	55	78	5962	6562	306	798	9697	8	41	—	—	—						
																						17	33	10330	6	13	—	—	—						
89	78	57	54	23	15	2	2	—	—	2	—	1	1	—	—	520	501	8	5	1070	1037	38	73	1551	—	28	—	—	—						
																						1	1	1339	—	4	—	—	—						
77	70	43	48	17	22	—	3	—	—	—	—	—	1	4	4	426	406	2	5	597	712	35	79	904	—	11	—	—	—						
																						1	2	1120	—	3	—	—	—						
45	49	31	39	12	14	1	6	—	—	—	—	2	—	—	1	323	271	7	4	447	536	32	77	722	—	3	—	—	—						
																						3	—	810	—	1	—	—	—						
72	86	38	35	6	15	1	1	1	—	—	—	—	1	—	—	311	299	—	—	628	612	21	73	921	—	6	—	—	—						
																						—	—	907	—	4	—	—	—						
80	84	45	44	19	17	2	2	1	—	—	1	2	—	—	2	410	367	14	12	591	661	28	75	961	2	9	—	—	—						
																						3	1	1036	—	4	—	—	—						
363	367	214	220	77	83	6	14	2	—	2	1	5	3	4	7	1990	1844	31	26	3333	3558	154	377	5149	2	57	—	—	—						
																						8	4	5412	—	16	—	—	—						
431	537	302	306	107	146	18	18	—	2	7	—	—	3	4	2	2827	2322	38	43	3953	4527	196	456	6285	—	26	—	—	—						
																						11	19	6879	—	13	—	—	—						
794	904	516	526	184	199	24	32	2	2	9	1	5	6	8	9	4817	4166	69	69	7286	8085	350	833	11434	2	85	—	—	—						
																						19	23	12291	—	29	—	—	—						
129	148	105	93	26	21	3	5	—	—	—	—	1	1	7	4	925	674	10	5	1401	1435	72	143	2083	—	2	—	—	—						
																						5	6	2114	—	—	—	—	—						
84	91	31	58	14	17	1	2	—	—	1	—	1	—	—	5	584	429	3	5	813	1096	32	117	1239	—	6	—	—	—						
																						—	1	1529	—	1	—	—	—						
222	268	130	179	48	81	5	12	—	1	—	—	1	2	6	2	1552	1103	6	8	2106	2844	77	367	3195	2	18	—	—	—						
																						3	9	3943	1	11	—	—	—						
435	507	266	330	88	119	9	19	—	1	1	—	3	3	13	11	3061	2206	19	18	4320	5375	181	627	6517	2	26	—	—	—						
																						8	16	7586	1	12	—	—	—						
455	465	258	299	83	114	14	16	—	—	7	4	3	5	11	7	2664	2186	35	44	4126	4502	190	476	6342	—	5	—	—	—						
																						5	10	7024	—	8	—	—	—						
890	972	524	629	171	233	23	35	—	1	8	4	6	8	24	18	5725	4092	54	62	8446	10177	371	1103	12859	2	31	—	—	—						
																						13	26	14610	1	20	—	—	—						
45	53	31	38	12	11	2	1	—	—	1	1	—	—	—	2	347	268	8	6	461	534	16	66	735	—	2	—	—	—						
																						—	2	808	—	—	—	—	—						
634	699	427	442	142	154	12	30	—	—	9	1	2	1	7	4	3882	2983	65	77	5315	5799	249	576	8330	—	33	—	—	—						
																						21	32	8829	—	30	—	—	—						
679	752	458	480	154	165	14	31	—	—	10	2	2	1	7	6	4229	3251	73	83	5776	6333	265	644	9065	—	35	—	—	—						
																						21	34	9657	—	30	—	—	—						

Digitized by Google

Amtsbezirke.	Namen der Orte und Ortstheile.	Zahl der bewohnten Gebäude.	Summa der Bewohner. männlich.	weiblich.	zusammen.	Vom Tage der Geburt bis zum vollendeten 6ten Jahre. männl.	weibl.	Vom 6ten bis mit dem 14ten Jahre. m.	w.	Vom 14ten bis mit dem 19ten Jahre. m.	w.	Vom 19ten bis mit dem 21sten Jahre. m.	w.	Vom 21sten bis mit dem 30sten Jahre. m.	w.	Vom 30sten bis mit dem 40sten Jahre. m.	w.	Vom 40sten bis mit dem 50sten Jahre. m.	w.
Amtsbezirk Plauen mit Pausa.	Auerbach	334	1724	1888	3612	306	294	305	314	213	208	63	91	264	363	225	206	148	199
	Elsterberg m. dem Rittergute Frankenhof.	264	1235	1230	2465	215	214	193	214	147	95	43	42	189	185	181	177	113	139
	Falkenstein	353	1642	1704	3346	258	268	307	313	218	230	68	72	268	271	195	227	161	157
	Leugenfeld	410	1946	2049	3995	326	346	330	350	251	229	77	97	296	335	258	267	165	194
	Mühltroff	188	863	839	1702	154	127	162	133	77	90	28	30	119	121	129	124	88	101
	Mylau	288	1307	1304	2611	211	189	205	223	175	121	60	42	210	252	158	162	120	147
	Netzschkau	193	919	989	1908	175	187	142	167	114	104	29	30	137	160	136	141	82	82
	Pausa	337	1245	1180	2425	149	172	216	215	170	95	46	41	207	188	171	152	104	138
	Plauen	715	5080	5548	10628	808	817	888	891	690	525	225	258	733	1022	642	733	419	497
	Reichenbach	758	3314	3385	6699	558	586	538	558	382	336	126	157	480	522	500	453	323	332
	Treuen	502	2202	2241	4443	372	388	423	406	246	216	110	122	315	342	262	275	223	230
	Sa. in 11 Städten	4342	21477	22357	43634	3532	3588	3709	3784	2683	2249	875	962	3218	3761	2857	2917	1946	2216
	Sa. in 194 Dörfn. etc.	7735	23801	26134	49935	4369	4482	4601	4571	2232	2767	787	964	3128	3841	3004	3258	2420	2653
	Sa. im Amtsbezirk	12077	45278	48491	93769	7901	8070	8310	8355	4915	5016	1662	1946	6346	7602	5861	6175	4366	4869
Kreisamtsbezirk Schwarzenberg.	Aue	143	636	743	1379	138	131	100	114	61	74	15	31	91	124	78	96	67	70
	Scheibenberg	166	918	918	1836	139	113	140	163	88	62	38	40	132	145	117	139	117	100
	Schwarzenberg	208	988	1145	2133	174	154	177	179	95	112	29	44	108	155	132	175	118	139
	Sa. in 3 Städten	517	2542	2806	5348	451	398	417	456	244	248	82	115	331	424	327	410	302	309
	Sa. in 28 Dörfn. etc.	1929	9387	10708	20095	1788	1769	1774	1858	886	1110	308	410	1215	1599	1151	1279	1002	1182
	Sa. im Kreisamtsbz	2446	11929	13514	25443	2239	2167	2191	2314	1130	1358	390	525	1546	2023	1478	1689	1304	1491
Amtsbezirk Stollberg.	Stollberg	384	1723	1869	3592	293	327	282	310	179	197	69	67	264	309	232	222	161	192
	Sa. per se.																		
	Sa. in 25 Dörfern etc.	1909	8831	9090	17921	1689	1831	1519	1632	980	880	331	354	1278	1376	1126	1071	807	856
	Sa. im Amtsbezirk	2293	10554	10959	21513	1982	2158	1801	1942	1159	1077	400	421	1542	1685	1358	1293	968	1048

Digitized by Google

Vom 50sten bis mit dem 60sten Jahre		Vom 60sten bis mit dem 70sten Jahre		Vom 70sten bis mit dem 80sten Jahre		Vom 80sten bis mit dem 90sten Jahre		Über 90 Jahr.		Taubstumme.		Blinde		Pensionaire und Ziehkinder unter 6 Jahr alt.		Zahl der Haushaltungen.	Zahl der Ehepaare.	Zahl der getrennt lebenden Eheleute.		Personen ledigen Standes überhaupt		darunter befinden sich verwittwete Männ.	verwittwete Frau.	geschiedene Männ.	geschiedene Frau.	Religionsverschiedenheit. Christliche Confessionen. evangel. luther.	reformirt.	katholisch.	griechisch.	Israeliten.
m.	w.	m.	w.	m.	w.	m.	w.	m	w	m	w	m	w	m	w			m.	w.					männl. weibl.	w.	w.	w.	w.
117	123	68	63	13	25	2	2	—	—	—	—	2	1	—	—	685	545	6	7	1173	1336	54	128	1716	—	8	—	—
																						—	1	1851	—	7	—	—
77	91	64	50	11	20	2	3	—	—	3	—	—	—	—	—	588	467	2	6	766	757	47	78	1231	—	4	—	—
																						1	2	1226	—	4	—	—
100	96	54	46	11	22	2	2	—	—	1	1	2	2	—	—	675	511	7	10	1124	1183	65	125	1629	—	13	—	—
																						—	—	1702	—	2	—	—
126	130	89	74	25	21	3	5	—	1	—	3	2	1	1	—	872	693	2	2	1251	1354	63	115	1940	1	5	—	—
																						3	3	2047	—	2	—	—
54	60	39	35	13	15	—	3	—	—	—	—	—	—	—	—	362	299	7	4	557	536	27	60	862	—	1	—	—
																						1	3	837	—	2	—	—
89	98	60	56	16	10	3	4	—	—	1	—	—	1	4	—	554	464	5	6	838	834	36	72	1302	1	4	—	—
																						1	2	1303	—	1	—	—
53	56	37	49	13	12	1	1	—	—	1	—	—	1	1	8	405	315	2	3	602	671	41	69	916	1	—	—	—
																						1	2	969	2	—	—	—
99	104	59	53	21	20	3	2	—	—	1	1	1	1	—	—	539	451	—	—	794	729	34	77	1243	—	2	—	—
																						—	—	1179	—	1	—	—
338	406	243	301	80	90	14	8	—	—	1	1	1	2	10	4	2202	1598	40	49	3442	3901	145	366	5043	4	32	—	1
																						7	18	5541	—	7	—	—
199	225	146	159	54	50	8	6	—	1	3	—	2	—	2	—	1494	1135	25	27	2154	2223	102	210	3291	4	19	—	—
																						2	8	3382	—	3	—	—
142	150	84	85	22	22	3	5	—	—	3	2	2	2	—	—	956	754	24	12	1424	1475	68	167	2198	—	4	—	—
																						1	4	2241	—	—	—	—
1394	1539	943	971	279	307	41	41	—	2	14	8	12	11	18	12	9332	7232	120	126	14125	14999	682	1467	21371	11	94	—	1
																						17	43	22328	—	29	—	—
1742	1933	1112	1201	361	408	42	54	3	2	28	17	16	25	63	33	9859	8206	158	173	15437	17755	950	1855	23785	1	14	—	1
																						24	38	26129	—	5	—	—
3136	3472	2055	2172	640	715	83	95	3	4	42	25	28	36	81	45	19191	15438	278	299	29562	32754	1632	3322	45156	12	108	—	2
																						41	81	48457	—	34	—	—
41	58	32	30	13	13	—	2	—	—	—	1	1	2	1	2	322	226	4	5	406	512	31	52	632	—	4	—	—
																						2	2	741	—	2	—	—
71	82	56	59	18	12	2	3	—	—	1	—	—	1	1	—	408	347	9	7	562	564	37	52	914	—	3	—	1
																						3	1	918	—	—	—	—
76	86	48	77	27	22	4	2	—	—	—	2	2	—	1	—	400	371	5	3	612	771	30	90	9.8	—	10	—	—
																						—	2	1135	—	10	—	—
188	226	136	166	58	47	6	7	—	—	1	3	3	3	3	2	1130	944	18	15	1580	1847	98	194	2524	—	17	—	1
																						5	5	2794	—	12	—	—
674	830	455	493	117	158	17	20	—	—	12	6	3	7	10	8	4555	3439	56	70	5892	7199	279	793	9361	2	24	—	—
																						11	17	10686	—	22	—	—
862	1056	591	659	175	205	23	27	—	—	13	9	6	10	13	10	5655	4383	74	85	7472	9046	377	987	11885	2	41	—	1
																						16	22	13480	—	34	—	—
130	130	92	82	18	32	3	1	—	—	—	—	—	2	2	—	843	647	13	15	1063	1207	62	134	1713	—	10	—	—
																						9	6	1868	—	1	—	—
584	620	394	352	106	111	15	7	2	—	4	2	11	8	10	10	3628	3008	66	62	5757	6020	309	531	8818	—	13	—	—
																						12	15	9080	1	9	—	—
714	750	486	434	124	143	18	8	2	—	4	2	11	10	12	10	4471	3655	79	77	6820	7227	371	665	10531	—	23	—	—
																						21	21	10948	1	10	—	—

Digitized by Google

Amtsbezirke.	Namen der Orte und Ortstheile.	Zahl der bewohnten Gebäude.	Summa der Bewohner. männlich.	weiblich.	zusammen.	Vom Tage der Geburt bis zum vollendeten 6ten Jahre. männl.	weibl.	Vom 6ten bis mit dem 14ten Jahre. m.	w.	Vom 14ten bis mit dem 19ten Jahre. m.	w.	Vom 19ten bis mit dem 21sten Jahre. m.	w.	Vom 21sten bis mit dem 30sten Jahre. m.	w.	Vom 30sten bis mit dem 40sten Jahre. m.	w.	Vom 40sten bis mit dem 50sten Jahre. m.	w.
Amtsbezirk Volgtsberg.	Adorf	322	1189	1410	2599	189	191	106	188	98	141	48	63	165	236	165	180	138	162
	Markneukirchen .	310	1345	1369	2714	209	199	227	271	175	144	68	57	198	207	174	166	139	138
	Oelsnitz	389	1996	2191	4187	317	309	331	355	280	272	90	102	304	364	235	294	173	217
	Schöneck	157	901	965	1866	157	161	155	156	106	105	33	42	147	169	101	111	81	87
	Sa. in 4 Städten	1178	5431	5935	11366	872	860	909	970	659	662	239	264	814	976	678	751	531	604
	Sa. in 158 Dörfn. etc.	5394	17641	19366	37007	3115	3280	3374	3383	1749	2049	557	719	2410	2578	2245	2468	1802	1952
	Sa. im Amtsbezirk	6572	23072	25301	48373	3987	4140	4283	4353	2408	2711	796	983	3224	3854	2923	3219	2333	2556
Amtsbezirk Werdau.	Crimmitzschau .	449	3103	2613	5716	499	453	429	429	456	259	183	100	615	456	377	361	245	222
	Werdau	603	3110	3108	6218	611	582	542	537	330	315	128	142	461	463	422	391	286	298
	Sa. in 2 Städten	1052	6213	5721	11934	1110	1035	971	966	786	574	311	242	1076	919	799	752	531	520
	Sa. in 46 Dörfn. etc.	1847	5717	6453	12170	990	983	1049	1200	469	684	186	232	778	925	806	833	570	668
	Sa. im Amtsbezirk	2899	11930	12174	24104	2100	2018	2020	2166	1255	1258	497	474	1854	1814	1605	1585	1101	1188
Gerichtsbezirk Wiesenthal.	Oberwiesenthal .	200	855	1007	1862	137	156	144	134	78	96	29	32	110	152	89	133	102	111
	Unterwiesenthal, mit Hammer-Unterwiesenthal, Niederschlag u. einigen andern Gebäuden.	185	832	946	1778	143	160	158	149	77	90	23	33	96	133	110	111	82	112
	Sa. in 2 Städten	385	1687	1953	3640	280	326	302	283	155	186	52	65	206	285	199	244	184	223
	Sa. in 8 Dörfn. etc.	398	1634	1934	3568	310	328	297	324	125	190	45	62	204	261	202	258	166	194
	Sa. im Gerichtsbez.	783	3321	3887	7208	590	654	599	607	280	376	97	127	410	546	401	502	350	417

Digitized by Google

Vom 50sten bis mit dem 60sten Jahre		Vom 60sten bis mit dem 70sten Jahre		Vom 70sten bis mit dem 80sten Jahre		Vom 80sten bis mit dem 90sten Jahre		Über 90 Jahre		Taubstumme		Blinde		Pensionaire und Ziehkinder unter 6 Jahren		Zahl der Haushaltungen.	Zahl der Ehepaare.	Zahl der getrennt lebenden Eheleute		Personen ledigen Standes überhaupt		darunter befinden sich verwittwete Männ.	verwittwete Frau.	Religionsverschiedenheit. Christliche Confessionen. evangel. luther.	reformirt.	katholisch.	griechisch.	Israeliten.
m.	w.	m.	w.	m.	w.	m.	w.	m	w	m.	w.	m.	w.	m.	w.			m	w.	m.	w.	geschiedene Männ.	geschied. Frau.	männl. weibl.	m. w.	m. w.	m. w.	m. w.
110	132	67	85	9	29	4	3	—	—	—	—	—	1	—	—	635	457	10	5	722	948	43	145	1186	—	3	—	—
																						1	—	1409	—	1	—	—
75	93	51	67	24	20	5	7	—	—	—	—	3	1	1	3	589	420	4	3	921	946	51	103	1336	—	9	—	—
																						1	1	1368	—	1	—	—
137	134	91	106	32	31	5	6	1	1	1	1	—	—	—	—	828	632	11	5	1353	1554	60	133	1986	2	8	—	—
																						9	4	2189	—	2	—	—
68	79	41	45	8	10	1	—	—	—	—	—	—	—	1	—	416	313	—	—	588	652	43	65	901	—	—	—	—
																						—	1	965	—	—	—	—
390	438	250	303	73	90	15	16	1	1	1	1	3	2	2	3	2468	1822	25	13	3584	4100	197	446	5409	2	20	—	—
1318	1476	813	867	233	268	25	26	—	—	19	17	11	12	12	5	7475	6167	117	128	11357	13071	11	6	5931	—	4	—	—
																						695	1350	17542	—	99	—	—
																						9	21	19275	—	91	—	—
1708	1914	1063	1170	306	358	40	42	1	1	20	18	14	14	14	8	9943	7989	142	141	14941	17171	892	1796	22951	2	119	—	—
																						20	27	25206	—	95	—	—
138	176	122	115	33	38	6	4	—	—	1	—	4	2	4	6	1192	886	32	12	2185	1715	69	74	3061	9	32	—	1
																						5	10	2606	1	6	—	—
177	204	116	138	28	32	9	6	—	—	—	1	1	1	11	13	1339	1156	11	11	1943	1941	74	210	3102	—	8	—	—
																						5	6	3103	1	4	—	—
315	380	238	253	61	70	15	10	—	—	1	1	2	3	15	19	2531	2042	43	23	4128	3656	143	284	6163	9	40	—	1
436	501	309	307	114	111	10	9	—	—	7	4	3	3	15	12	2517	2085	73	41	3559	4327	10	16	5709	2	10	—	—
																						175	423	5715	1	1	—	—
																						4	11	6449	1	3	—	—
751	881	547	560	175	181	25	19	—	—	8	5	5	6	30	31	5048	4127	116	64	7687	7983	318	707	11878	10	41	—	1
																						14	27	12158	3	13	—	—
79	105	67	61	19	24	1	3	—	—	5	—	—	2	4	2	498	335	4	5	516	667	45	94	831	1	23	—	—
																						4	7	990	—	17	—	—
79	95	48	40	15	17	1	6	—	—	—	1	—	1	1	—	420	277	14	18	541	651	51	77	817	—	15	—	—
																						1	2	925	—	21	—	—
138	190	115	101	34	41	2	9	—	—	5	1	—	3	5	2	918	612	18	23	1057	1318	96	171	1648	1	38	—	—
																						5	9	1915	—	38	—	—
147	160	96	104	35	46	7	7	—	—	5	—	2	1	—	—	790	639	12	19	983	1276	55	130	1623	1	10	—	—
																						1	6	1923	—	11	—	—
305	350	211	205	69	87	9	16	—	—	10	1	2	4	5	2	1708	1251	30	42	2040	2594	151	301	3271	2	48	—	—
																						6	15	3838	—	49	—	—

Digitized by Google

Amtsbezirke.	Namen der Orte und Ortstheile.	Zahl der bewohnten Gebäude.	Summa der Bewohner. männlich.	weiblich.	zusammen.	Vom Tage der Geburt bis zum vollendeten 6ten Jahre. männl.	weibl.	Vom 6ten bis mit dem 14ten Jahre. m.	w.	Vom 14ten bis mit dem 19ten Jahre. m.	w.	Vom 19ten bis mit dem 21sten Jahre. m.	w	Vom 21sten bis mit dem 30sten Jahre. m.	w.	Vom 30sten bis mit dem 40sten Jahre. m.	w.	Vom 40sten bis mit dem 50sten Jahre. m.	w.
Amtsbezirk Wolkenstein mit Mühlenamt Annaberg.	Annaberg	651	3762	4047	7809	630	723	611	619	438	404	171	186	576	682	490	490	364	418
	Ehrenfriedersdorf	268	1193	1332	2525	258	231	184	243	114	120	44	42	147	210	154	184	128	130
	Geyer	364	1665	1896	3561	189	316	316	358	171	183	67	75	216	253	200	252	169	184
	Jöhstadt	217	908	1070	1978	189	172	140	130	82	101	28	35	100	175	124	131	104	128
	Lengefeld	228	1189	1236	2425	231	247	208	208	137	116	28	41	169	176	165	168	111	114
	Marienberg . . .	514	2077	2370	4447	412	403	401	390	212	221	59	80	246	346	247	285	208	260
	Thum	208	1038	1057	2095	202	219	175	186	99	109	43	31	134	159	143	134	105	94
	Wolkenstein . . .	195	916	985	1901	150	184	192	183	102	89	25	25	95	125	125	126	115	112
	Sa. in 8 Städten	2645	12749	13993	26741	2382	2544	2227	2317	1355	1343	465	515	1083	2126	1648	1770	1304	1440
	Sa. in 50 Dörfern etc.	3740	16343	17750	34093	3024	3051	2992	3102	1635	1863	532	677	2071	2571	2127	2310	1733	1751
	Sa. im Amtsbez.	6385	29091	31743	60834	5406	5595	5219	5419	2990	3206	997	1192	3754	4697	3775	4080	3037	3191
Amtsbezirk Zwickau.	Wildenfels m. Friedrichsthal.	261	1210	1164	2374	239	223	213	194	134	103	29	56	162	154	167	171	109	107
	Zwickau	861	4165	4672	8837	618	680	668	710	456	454	203	225	627	850	623	656	456	436
	Hierüber:																		
	Detinirte in dem Corrections- und Arbeitshause in Zwickau.	—	734	—	734	—	—	—	—	23	—	47	—	237	—	208	—	154	—
	Sa. in 2 Städten	1122	6109	5836	11945	857	903	881	904	613	557	279	281	1026	1004	998	827	719	543
	Sa. in 89 Dörfn. etc.	4406	14784	15106	29890	2674	2705	2642	2723	1525	1676	516	583	2161	2174	1855	1837	1428	1453
	Sa. im Amtsbez.	5528	20893	20942	41835	3531	3608	3523	3627	2138	2233	795	864	3187	3178	2853	2664	2147	1996

Digitized by Google

Vom 50sten bis mit dem 60sten Jahre		Vom 60sten bis mit dem 70sten Jahre		Vom 70sten bis mit dem 80sten Jahre		Vom 80sten bis mit dem 90sten Jahre		Über 90 Jahr.		Taubstumme.		Blinde		Pensionaire und Ziehkinder unter 6 Jahr alt.		Zahl der Haushaltungen.	Zahl der Ehepaare.	Zahl der getrennt lebenden Eheleute.		Personen ledigen Standes überhaupt.		darunter befinden sich verwittwete Männ. / Frau. geschiedene Männ. / Frau.		Religionsverschiedenheit. Christliche Confessionen. evangel. luther. männl. weibl.	reformirt. m. w.	katholisch. m. w.	griechisch m. w.	Israeliten. m. w.
m.	w.	m.	w.	m.	w.	m.	w.	m.	w.	m.	w.	m.	w.	m.	w.			m.	w.	m.	w.								
236	276	188	186	55	55	3	8	—	—	2	—	1	2	5	9	1472	1232	17	11	2513	2804	105 3	280 6	3701 4022	5 5	56 20	—	—	—
95	94	53	61	15	12	1	5	—	—	—	3	—	—	—	1	635	437	5	6	751	889	49 1	86 4	1189 1332	—	4 —	—	—	—
124	126	82	76	8	21	2	1	—	—	2	—	2	—	—	—	653	553	6	5	1106	1338	56 2	144 1	1660 1895	—	5 1	—	—	—
54	101	57	61	23	28	7	8	—	—	—	—	2	—	1	—	536	357	17	12	534	701	34 —	104 2	898 1060	—	10 10	—	—	—
62	92	60	58	15	10	3	6	—	—	—	1	—	1	—	—	506	422	3	6	764	808	29 2	85 3	1188 1236	—	1 —	—	—	—
158	222	91	98	31	55	12	10	—	—	—	—	—	—	—	2	1059	714	11	24	1352	1632	68 6	224 4	2053 2357	1 1	23 12	—	—	—
75	69	45	39	16	15	1	2	—	—	2	—	—	—	—	—	463	360	8	7	670	690	42 2	55 2	1036 1056	—	2 1	—	—	—
62	75	37	43	10	20	3	3	—	—	—	—	—	1	3	2	468	338	4	3	574	644	29 1	75 4	913 975	— 6	3 4	—	—	—
866	1057	613	622	173	216	32	43	—	—	6	4	5	4	9	14	5792	4413	71	74	8264	9506	412 17	1053 26	12638 13933	6 12	104 48	—	—	—
1133	1267	794	858	272	255	30	45	—	—	15	7	11	12	7	10	7083	5820	108	104	10415	11826	467 19	1235 25	16281 17707	3 —	59 43	—	—	—
1999	2324	1407	1480	445	471	62	88	—	—	21	11	16	16	16	24	12875	10233	179	178	18679	21332	879 36	2286 51	28919 31640	9 12	163 91	—	—	—
80	90	54	45	20	18	3	3	—	—	1	—	2	—	—	—	539	418	5	7	787	739	47 2	74 5	1209 1161	—	1 3	—	—	—
266	326	172	246	69	83	7	5	—	1	—	1	4	—	—	4	2023	1428	55	23	2682	3221	126 18	273 31	4104 4639	5 1	56 32	—	—	—
56	—	9	—	—	—	—	—	—	—	—	—	—	—	—	—	—	—	196	—	538	—	22 19	— —	704 —	— —	23 —	1 —	6 —	
402	416	235	291	89	101	10	8	—	1	1	1	6	—	—	4	2562	1846	256	30	4007	3960	195 39	347 36	6017 5800	5 1	80 35	1 —	6 —	
1033	1091	667	634	251	199	31	30	1	1	7	8	5	11	30	32	5839	5023	154	41	9607	10042	519 17	939 25	14764 15092	11 10	9 4	— —	— —	
1435	1507	902	925	340	300	41	38	1	2	8	9	11	11	30	36	8401	6869	410	71	13614	14002	714 56	1286 61	20781 20892	16 11	89 39	1 —	6 —	

Digitized by Google

Amtsbezirke.	Namen der Orte und Ortstheile.	Zahl der bewohnten Gebäude.	Summa der Bewohner. männlich.	weiblich.	zusammen.	Vom Tage der Geburt bis zum vollendeten 6ten Jahre. männl.	weibl.	Vom 6ten bis mit dem 14ten Jahre. m.	w.	Vom 14ten bis mit dem 19ten Jahre. m.	w.	Vom 19ten bis mit dem 21sten Jahre. m.	w.	Vom 21sten bis mit dem 30sten Jahre. m.	w.	Vom 30sten bis mit dem 40sten Jahre. m.	w.	Vom 40sten bis mit dem 50sten Jahre. m.	w.
	Hierüber: Die *Fürstl. u. Gräfl. Schönburg. Recessherrschaften.*																		
Herrschaft Glauchau. Getheilte Orte:	Glauchau	815	4338	3846	8184	657	651	548	556	597	468	268	186	882	659	525	469	391	373
	Meerane	594	2830	2640	5470	509	530	423	454	366	270	125	100	509	444	387	343	252	237
	Sa. in 2 Städten	1409	7168	6486	13654	1166	1181	971	1010	963	738	393	286	1391	1103	912	812	643	612
Vorderamts-Antheil.	Hohenstein	443	2351	2319	4670	366	360	406	372	275	232	83	85	321	338	313	318	278	303
	Sa. per se.																		
	Sa. in 13 Dörfn. etc.	738	2487	2551	5038	479	485	438	438	227	235	81	90	369	354	313	341	253	259
	Sa. im Amtsbezirk	1181	4838	4870	9708	845	845	844	810	502	467	164	175	690	692	626	659	531	562
Hinteramts-Antheil.	Ernstthal	262	1569	1499	3068	258	258	251	262	173	149	65	39	243	212	229	206	161	160
	Sa. per se.																		
	Sa. in 23 Dörfn. etc.	642	1868	2124	3992	344	381	312	370	167	255	73	83	247	298	247	243	196	200
	Sa. im Amtsbezirk	904	3437	3623	7060	602	639	563	632	340	404	138	122	490	510	476	449	357	360
	Summa der Herrschaft Glauchau	3494	15443	14973	30422	2613	2665	2378	2452	1805	1609	695	583	2571	2305	2014	1920	1531	1534
Amtsbezirk Hartenstein.	Hartenstein . . .	220	933	1014	1947	152	179	188	178	83	102	29	42	121	123	131	149	115	119
	Sa. per se.																		
	Sa. in 21 Dörfern etc.	1332	5511	5416	10927	990	967	894	944	664	592	197	199	895	798	625	652	531	551
	Sa. im Amtsbezirk	1552	6444	6430	12874	1142	1146	1082	1122	747	694	226	241	1016	921	756	801	646	670

Digitized by Google

Vom 50sten bis mit dem 60sten Jahre		Vom 60sten bis mit dem 70sten Jahre		Vom 70sten bis mit dem 80sten Jahre		Vom 80sten bis mit dem 90sten Jahre		Über 90 Jahre		Taubstumme		Blinde		Pensionaire und Zieh kinder unter 6 Jahren		Zahl der Haushaltungen.	Zahl der Ehepaare.	Zahl der getrennt lebenden Eheleute		Personen ledigen Standes überhaupt		darunter haushaltend sich verwittwete		Religionsverschiedenheit. Christliche Confessionen. evangel. lutherr.	reformirt	katholisch.	griechisch	Israeliten
																						Männl. Frau. geschiedene Männl. Frau.					
m.	w.	m.	w.	m.	w.	m.	w.	m.	w.	m.	w.	m.	w.	m.	w.			m	w	m.	w.			weibl.	w.	w.	w.	w.
250	235	152	166	52	54	7	7	—	—	—	2	3	1	—	—	1680	1363	3	17	2972	2466	96	224	4316	6	16	—	—
																						3	5	3837	3	6		
157	150	74	85	22	24	6	3	—	—	—	1	—	2	—	—	1096	958	4	12	1868	1670	59	152	2830	—			
																						—	2	2639	—	1		
416	405	226	251	74	78	13	10	—	—	—	3	3	3	—	—	2776	2321	7	29	4840	4136	135	376	7146	6	16	—	—
																						3	7	6476	3	7		
192	171	89	103	24	32	4	5	—	—	1	3	1	—	3	1	1022	839	7	15	1505	1465	57	162	2329	4	18		
																						11	11	2315	1	3		
190	187	107	126	27	33	3	3	—	—	3	—	1	—	1	5	1091	854	11	12	1622	1685	90	174	2484	—	3		
																						9	11	2550	—	1		
382	358	196	229	51	65	7	8	—	—	4	3	2	—	4	6	2113	1693	15	27	3127	3150	147	336	4813	4	21	—	—
																						20	22	4865	1	4		
91	111	67	72	26	27	5	3	—	—	—	1	3	4	—	—	643	541	11	8	1017	950	37	108	1566	—	3		
																						2	4	1497	—	2		
159	170	91	90	28	30	4	4	—	—	2	1	1	1	5	7	825	694	4	11	1170	1419	64	128	1868	—	—		
																						—	2	2123	—	1		
250	281	158	162	54	57	9	7	—	—	2	2	4	5	5	7	1471	1235	15	19	2187	2369	101	236	3434	—	3	—	—
																						2	6	3629	—	3	—	—
1048	1044	580	642	179	200	29	25	—	—	6	8	9	5	9	13	6360	5249	40	75	10154	9655	403	948	15393	10	40	—	—
																						25	35	14961	4	14	—	
69	61	42	50	11	10	1	1	—	—	—	—	—	1	—	3	421	333	7	8	593	673	36	62	926	—	7	—	—
																						2	1	1007	—	7	—	—
405	423	219	209	76	68	15	11	—	—	6	2	3	1	19	20	2119	1671	22	32	3618	3513	192	350	5503	—	8	—	—
																						7	14	5415	—	1	—	—
465	486	261	259	87	78	16	12	—	—	6	2	3	2	19	23	2540	2204	29	40	4211	4186	225	412	6429	—	15	—	—
																						9	15	6422	—	6	—	—

Digitized by Google

Namen der Amtsbezirke.	Namen der Orte und Ortstheile.	Zahl der bewohnten Gebäude.	Summa der Bewohner. männlich.	weiblich.	zusammen.	Vom Tage der Geburt bis zum vollendeten 6ten Jahre. männl.	weibl.	Vom 6ten bis mit dem 14ten Jahre. m.	w.	Vom 14ten bis mit dem 19ten Jahre. m.	w.	Vom 19ten bis mit dem 21sten Jahre. m.	w	Vom 21sten bis mit dem 30sten Jahre. m.	w.	Vom 30sten bis mit dem 40sten Jahre. m.	w.	Vom 40sten bis mit dem 50sten Jahre. m.	w.
Amtsbezirk Lichtenstein.	Callenberg	205	1144	1105	2249	233	222	172	185	126	106	46	33	143	145	157	151	111	115
	Lichtenstein ...	378	1556	1662	3218	271	284	269	273	139	160	55	68	216	243	223	225	180	178
	Sa. in 2 Städten	583	2700	2767	5467	504	506	441	458	265	266	101	101	359	388	380	376	291	293
	Sa. in 14 Dörfn. etc.	1339	5509	5630	11139	970	1047	955	973	547	527	199	201	820	824	738	669	566	600
	Sa. im Amtsbezirk	1922	8209	8397	16606	1474	1553	1396	1431	812	793	300	302	1179	1212	1118	1045	857	893
Amtsbezirk Stein.	Lössnitz	626	2233	2566	4799	427	455	349	411	222	245	58	63	287	368	284	347	261	254
	Sa. per se.																		
	Sa. in 9 Dörfn. etc.	225	731	724	1455	150	149	151	142	61	67	25	25	88	91	94	93	80	84
	Sa. im Amtsbezirk	851	2964	3290	6254	577	604	500	553	283	312	83	108	375	459	378	440	341	338
Amtsbezirk Waldenburg.	Waldenburg ...	292	1074	1179	2253	137	143	147	169	104	92	34	59	182	201	156	167	124	126
	Sa. per se.																		
	Sa. in 19 Dörfn. etc.	1335	4500	4644	9144	802	813	764	778	387	409	172	144	627	662	636	620	451	505
	Sa. im Amtsbez.	1627	5574	5823	11397	939	956	911	947	491	501	206	203	809	863	792	787	575	631
Sa. in 9 Städten	der Schönburg. Receßherrschaften	3835	18028	17830	35858	3010	3082	2753	2860	2085	1824	763	695	2904	2733	2405	2375	1873	1867
Sa. in 99 Dörfn. etc.		5611	20606	21059	41695	3735	3842	3514	3645	2053	2085	747	742	3046	3027	2653	2618	2077	2179
Hauptsumme		9446	38634	38919	77553	6745	6924	6267	6505	4138	3909	1510	1437	5950	5760	5058	4993	3950	4046
Sa. in 59 Städten	des Kreisdirectionsbezirks Zwickau.	25208	117813	122662	240475	19559	19908	19196	19724	13164	12295	4794	5121	18063	20099	16079	16325	11919	12565
Sa. in 913 Dörfn. etc.		49567	189448	202804	392252	34576	35559	34504	35430	19075	21482	6522	7786	26131	29621	24251	25256	19059	20269
Hauptsumme		74775	307261	325466	632727	54135	55557	53700	55154	32239	33777	11316	12907	44194	49720	40330	41581	30978	32834

Digitized by Google

Vom 50 bis mit dem 60 Jahre		Vom 60 bis mit dem 70 Jahre		Vom 70 bis mit dem 80 Jahre		Vom 80 bis mit dem 90 Jahre		Über 90 Jahr.		Taubstumme.		Blinde		Pensionaire und Ziehkinder unter 6 Jahr alt.		Zahl der Haushaltungen.	Zahl der Ehepaare.	Zahl der getrennt lebenden Eheleute.		Personen ledigen Standes überhaupt.		darunter befinden sich verwittwete		Religionsverschiedenheit. Christliche Confessionen. evangel. luther.		reformirt.	katholisch.	griechisch	Israeliten.
																						geschiedene						
m.	w.	m.	w.	m.	w.	m.	w.	m.	w.	m.	w.	m.	w.	m.	w.			m.	w.	m.	w.	Mann	Frau.	männl. weibl.	m. w.	m. w.	m. w.	p. v.
76	81	64	55	14	10	2	2	—	—	1	1	2	2	3	—	473	383	11	11	750	711	49	74	1138	—	6	—	—
																						3	4	1105	—	—	—	—
107	128	71	82	21	19	4	2	—	—	—	—	—	—	5	9	732	538	10	16	1008	1108	61	129	1542	1	13	—	—
																						4	7	1657	—	5	—	—
183	209	135	137	35	29	6	4	—	—	1	1	2	2	8	9	1205	921	21	27	1758	1819	110	203	2680	1	19	—	—
																						7	11	2762	—	5	—	—
367	417	269	285	69	84	9	3	—	—	5	3	5	4	10	13	2442	1882	51	40	3576	3708	188	431	5506	—	3	—	—
																						8	10	5627	—	3	—	—
550	626	404	422	104	113	15	7	—	—	6	4	7	6	18	22	3647	2803	72	67	5334	5527	298	634	8186	1	22	—	—
																						15	21	8389	—	8	—	—
180	225	126	133	35	35	4	7	—	—	3	3	2	1	—	1	1204	868	17	19	1348	1679	76	195	2223	2	8	—	—
																						1	6	2564	—	2	—	—
43	52	28	33	10	7	—	1	1	—	—	—	2	—	4	3	309	252	4	6	475	466	17	38	731	—	—	—	—
																						—	1	724	—	—	—	—
223	260	154	166	45	42	4	8	1	—	3	3	4	1	4	4	1513	1120	21	25	1823	2145	93	233	2954	2	8	—	—
																						1	7	3288	—	2	—	—
103	112	54	84	26	25	7	1	—	—	—	1	1	1	—	2	568	426	2	4	646	749	36	123	1068	2	4	—	—
																						—	1	1177	1	1	—	—
352	401	221	239	79	66	9	11	—	—	4	4	2	2	33	34	1934	1669	16	20	2815	2955	148	351	4492	—	8	—	—
																						6	17	4641	1	2	—	—
455	513	275	319	105	91	16	12	—	—	4	5	3	3	33	36	2502	2095	18	24	3461	3704	184	474	5560	2	12	—	—
																						6	18	5818	2	3	—	—
1225	1297	739	830	231	236	40	31	—	—	5	12	12	12	11	16	7839	6249	72	110	11707	11471	507	1229	17938	15	75	—	—
																						26	41	17798	5	27	—	—
1516	1652	935	978	289	288	40	33	1	—	20	10	14	8	72	82	8723	7222	108	121	13276	13746	699	1472	20584	—	22	—	—
																						30	55	21080	1	8	—	—
2741	2949	1674	1808	520	524	80	64	1	—	25	22	26	20	83	98	16562	13471	180	231	24983	25217	1206	2701	38522	15	97	—	—
																						56	96	38878	6	35	—	—
8014	8866	5181	5671	1598	1742	241	251	5	5	57	42	76	65	107	124	52260	40911	897	711	76005	81040	3588	8776	116711	100	969	1	12
																						211	322	122192	31	439	—	—
13365	14947	8773	9064	2814	2958	371	403	7	9	174	123	118	127	290	255	81082	66342	1258	1248	121848	135214	6336	13828	186954	22	471	—	1
																						268	433	202480	14	310	—	—
21379	23813	13954	14735	4412	4700	612	654	12	14	231	165	194	192	397	379	133342	107253	2155	1959	197853	216254	9924	22604	305665	122	1460	1	13
																						479	755	324672	45	749	—	—

Digitized by Google

IV. Bezirk der Kreis-

bestehend aus Zwei

mit den Aemtern: Budissin,

274469 Einwohner, (p. 1832: 253051. p. 1834:

13 Städte, mit 4837 Häusern und 39448 Einwohnern, 655 Dörfer, nebst meh

Amtsbezirke.	Namen der Orte und Ortstheile.	Zahl der bewohnten Gebäude.	Summa der Bewohner. männlich.	weiblich.	zusammen.	Vom Tage der Geburt bis zum vollendeten 6ten Jahre. männl.	weibl.	Vom 6ten bis mit dem 14ten Jahre. m.	w.	14ten bis mit dem 19ten Jahre. m.	w.	19ten bis mit dem 21sten Jahre. m.	w.	21sten bis mit dem 30sten Jahre. m.	w.	30sten bis mit dem 40sten Jahre. m.	w.	40sten bis mit dem 50sten Jahre. m.	w.
Landgerichtsbezirk Budissin.	Budissin	802	4242	4737	8979	523	527	642	638	504	489	170	194	612	777	549	637	520	565
	Elstra	227	572	596	1168	82	80	85	99	40	41	22	14	79	85	97	80	56	83
	Königsbrück	240	838	903	1741	146	149	131	145	77	73	20	25	92	134	118	126	109	106
	Neusalza	135	503	516	1019	88	71	82	93	46	45	17	17	68	77	67	77	71	61
	Pulsnitz	275	1004	952	1956	158	167	148	129	105	90	36	36	150	198	108	127	105	87
	Sa. in 5 Städten	1679	7159	7734	14893	997	994	1088	1104	772	738	265	286	1001	1271	994	1047	861	902
	Sa. in 378 Dörfn. etc.	13698	38392	40324	75716	5917	6004	6393	6429	3551	3824	1288	1543	5571	6110	5127	5476	4607	4640
	Sa. im Landg.-Bez.	15377	45551	48058	93609	6914	6998	7481	7533	4323	4562	1553	1829	6572	7381	6121	6523	5468	5542
Amtsbezirk Camenz.	Camenz	546	2266	2152	4418	369	369	367	324	235	230	87	73	337	303	307	286	277	224
	Sa. por se.																		
	Sa. in 9 Dörfn. etc.	368	982	996	1978	160	148	163	171	86	99	44	40	144	143	131	134	122	120
	Sa. im Amtsbezirk	914	3248	3148	6396	529	517	530	495	321	329	131	113	481	446	438	420	399	344

Digitized by Google

Direction zu Budissin,

Amtshauptmannschaften,

Camenz, Löbau und Stolpen.

257444. p. 1837: 262913. p. 1840: 270515 Einwohner.)

reren einzelnen Gütern und Gehöften mit 39815 Häusern und 235021 Einwohnern.

Vom 50sten bis mit dem 60sten Jahre		Vom 60sten bis mit dem 70sten Jahre		Vom 70sten bis mit dem 80sten Jahre		Vom 80sten bis mit dem 90sten Jahre		Über 90 Jahr		Taubstumme		Blinde		Pensionaire und Ziehkinder unter 6 Jahr alt		Zahl der Haushaltungen.	Zahl der Ehepaare.	Zahl der getrennt lebenden Eheleute.		Personen ledigen Standes überhaupt.		darunter befinden sich verwittwete Männ.	verwittwete Frau.	geschiedene Männ.	geschiedene Frau.	Religionsverschiedenheit. Christliche Confessionen. evangel.-luther.	reformirt.	katholisch.	griechisch	Israeliten
m.	w.	m.	w.	m.	w.	m.	w.	m.	w.	m.	w.	m.	w.	m.	w.			m.	w.	m.	w.								
356	432	234	312	108	150	22	13	2	3	3	2	2	3	6	3	2237	1443	27	32	2772	3262	152	573	3829	—	413	—	—
																						9	6	4266	2	469	—	—
50	54	36	44	20	14	5	2	—	—	1	—	1	1	—	1	306	219	5	6	345	371	29	57	560	—	12	—	—
																						—	2	589	—	7	—	—
71	67	52	56	19	18	3	4	—	—	—	—	—	1	7	1	450	329	1	3	508	571	29	85	828	—	10	—	—
																						1	5	900	—	3	—	—
34	35	13	26	16	13	1	1	—	—	—	—	—	—	—	—	225	186	3	1	314	329	19	42	489	—	14	—	—
																						—	—	506	1	9	—	—
54	68	63	53	22	24	—	1	—	—	—	1	2	—	1	—	467	356	10	7	638	619	32	72	982	2	20	—	—
																						2	5	975	—	7	—	—
565	656	398	493	185	219	31	21	2	3	4	3	5	5	14	5	3688	2533	46	49	4580	5152	261	829	6688	2	469	—	—
																						12	21	7236	3	495	—	—
2961	3465	2120	2013	752	723	102	96	3	1	34	33	19	17	108	114	17136	14465	219	226	23708	25633	1473	3088	34290	—	4101	1	—
																						29	35	35545	4	4775	—	—
3526	4121	2518	2506	937	942	133	117	5	4	38	36	24	22	122	119	20824	16998	263	273	28288	30785	1734	3917	40978	2	4570	1	—
																						41	56	42781	7	5270	—	—
130	173	108	99	42	64	7	7	—	—	4	1	2	2	9	7	999	755	17	16	1494	1381	67	168	2203	—	63	—	—
																						4	9	2084	—	65	—	—
71	69	35	52	23	18	3	2	—	—	—	2	2	—	9	5	442	356	7	4	619	696	37	69	969	—	13	—	—
																						4	2	989	—	7	—	—
201	242	143	151	65	82	10	9	—	—	4	3	4	2	18	12	1441	1111	24	20	2113	2017	104	257	3172	—	76	—	—
																						8	11	3073	—	75	—	—

Digitized by Google

Amtsbezirke.	Namen der Orte und Ortstheile.	Zahl der bewohnten Gebäude.	Summa der Bewohner. männlich.	weiblich.	zusammen.	Vom Tage der Geburt bis zum vollendeten 6ten Jahre. männl.	weibl.	Vom 6ten bis mit dem 14ten Jahre. m.	w.	Vom 14ten bis mit dem 19ten Jahre. m.	w.	Vom 19ten bis mit dem 21sten Jahre. m.	w.	Vom 21sten bis mit dem 30sten Jahre. m.	w.	Vom 30sten bis mit dem 40sten Jahre. m.	w.	Vom 40sten bis mit dem 50sten Jahre. m.	w.
Landgerichtsbezirk Löbau.	Bernstadt	290	799	865	1664	101	109	102	140	76	80	27	27	104	107	113	123	116	106
	Löbau	319	1340	1417	2757	184	188	226	197	143	130	54	50	186	244	180	182	164	175
	Ostritz	246	700	784	1484	108	101	110	116	58	63	21	39	84	113	93	110	99	95
	Weissenberg	206	451	539	990	50	66	66	52	35	46	10	30	52	80	62	60	63	72
	Zittau	1030	4352	4916	9268	582	564	659	632	501	489	140	203	540	809	592	632	581	666
	Sa. in 5 Städten	2091	7642	8521	16163	1025	1028	1163	1167	813	828	252	349	966	1353	1040	1107	1023	1114
	Sa. in 199 Dörfn. etc.	21334	61386	67651	129037	8710	9008	9647	10022	5613	6611	2117	2526	8790	10670	8285	9371	7677	8214
	Sa. im Landg.-Bez.	23425	69028	76172	145200	9735	10036	10810	11189	6426	7439	2369	2875	9756	12023	9325	10478	8700	9328
Amtsbezirk Stolpen.	Bischofswerda	346	1342	1349	2691	215	203	197	226	141	148	57	65	223	200	152	173	150	154
	Stolpen	175	618	665	1283	76	88	101	96	56	53	15	14	89	105	92	80	61	89
	Sa. in 2 Städten	521	1960	2014	3974	291	291	298	324	197	201	72	79	312	305	274	253	211	243
	Sa. in 69 Dörfn. etc.	4415	12294	12996	25290	1809	1833	1993	1962	1189	1287	421	559	1763	1999	1614	1741	1370	1473
	Sa. im Amtsbezirk	4936	14254	15010	29264	2100	2120	2291	2286	1386	1488	493	638	2075	2304	1888	1994	1587	1716
Sa. in 13 Städten des Kreisdirections-Bezirks Budissin.		4837	19027	20421	39448	2682	2682	2916	2919	2017	1997	676	787	2616	3232	2615	2693	2372	2483
Sa. in 655 Dörfn. etc.		39815	113054	121967	235021	16596	16995	18196	18584	10439	11821	3870	4608	16268	18922	15157	16722	13782	14447
Hauptsumme		44652	132081	142388	274469	19278	19677	21112	21503	12456	13818	4546	5435	18884	22154	17772	19415	16154	16930

Digitized by Google

Vom 50sten bis mit dem 60sten Jahre		Vom 60sten bis mit dem 70sten Jahre		Vom 70sten bis mit dem 80sten Jahre		Vom 80sten bis mit dem 90sten Jahre		Über 90 Jahr.		Taubstumme.		Blinde		Pensionaire und Ziehkinder unter 6Jahr alt		Zahl der Haushaltungen.	Zahl der Ehepaare.	Zahl der getrennt lebenden Eheleute.		Personen ledigen Standes überhaupt.		darunter beladen mit verwittwete Männ. / Frau. geschiedene Männ. / Frau.		Religionsverschiedenheit. Christliche Confessionen. evangel. luther. männl. / weibl.	reformirt. m. / w.	katholisch. m. / w.	griechisch m. / w.	Israeliten. m. / w.
m.	w.	m.	w.	m.	w.	m.	w.	m.	w.	m.	w.	m.	w.	m.	w.			m.	w.								
68	80	53	58	34	28	5	7	—	—	—	—	1	2	2	1	431	332	13	4	454	529	34	86	781	2	16	—	—
																						2	2	845	—	20	—	—
106	125	68	71	27	29	2	6	—	—	—	—	3	4	3	2	703	467	15	17	858	933	48	155	1307	2	31	—	—
																						1	3	1404	—	13	—	—
59	80	46	47	20	20	2	—	—	—	1	—	—	1	—	—	367	287	2	—	411	497	25	63	58	—	642	—	—
																						1	—	50	—	734	—	—
57	57	33	34	21	12	1	—	1	—	1	—	1	—	3	2	276	211	1	1	239	327	23	48	450	—	1	—	—
																						1	—	538	—	1	—	—
382	461	249	301	105	138	20	21	1	—	—	4	6	3	8	13	2332	1612	55	75	2685	3229	158	505	4240	10	102	—	—
																						4	17	4521	9	86	—	—
672	803	449	511	207	227	30	34	2	—	2	4	11	10	16	19	4109	2909	86	97	4647	5515	288	857	6836	14	792	—	—
5385	6211	3589	3676	1404	1198	163	140	6	4	33	41	43	32	66	81	32116	26897	368	441	34321	40513	9	22	7659	9	853	—	—
																						2065	4587	57869	4	3513	—	—
																						16	53	63292	3	3756	—	—
6057	7014	4038	4187	1611	1425	193	174	8	4	35	45	54	42	82	100	36225	29606	454	538	38968	46028	2353	5444	64705	18	4305	—	—
																						25	75	71551	12	4609	—	—
96	83	60	72	17	18	4	7	—	—	2	1	1	1	1	—	611	473	1	1	868	875	43	95	1332	—	10	—	—
																						1	—	1342	—	7	—	—
69	63	32	53	24	19	3	3	—	—	1	1	—	—	5	4	345	243	5	5	370	417	18	83	608	1	9	—	—
																						1	2	656	—	9	—	—
165	146	92	125	41	37	7	10	—	—	3	2	1	1	6	4	956	716	6	6	1238	1292	61	178	1940	1	19	—	—
																						2	2	1998	—	16	—	—
1036	1172	786	700	281	242	26	24	—	2	12	9	8	7	10	10	5613	4773	46	63	7475	8158	490	962	12199	—	95	—	—
																						10	16	12916	—	80	—	—
1201	1318	878	825	322	279	33	34	—	2	15	11	9	8	16	14	6569	5489	52	71	8713	9450	551	1140	14139	1	114	—	—
																						12	18	14914	—	96	—	—
1532	1778	1047	1228	475	547	75	72	4	3	13	10	19	18	45	35	9752	6913	155	168	11959	13340	677	2032	17667	17	1343	—	—
																						27	54	18977	12	1432	—	—
9453	10917	6530	6441	2460	2181	294	262	9	7	79	83	72	56	193	210	55307	46291	640	736	66123	74940	4065	8726	105327	4	7722	1	—
																						59	106	113342	7	8018	—	—
10985	12695	7577	7669	2935	2728	369	334	13	10	92	95	91	74	238	245	65059	53204	795	904	78082	86289	4742	10758	122994	21	9065	1	—
																						86	160	132319	19	10050	—	—

Digitized by Google

Namen der Kreis-Directions-Bezirke.	Zahl der bewohnten Gebäude.	Summa der Bewohner.			Vom Tage der Geburt bis zum vollendeten 6ten Jahre.		Vom 6ten bis mit dem 14ten Jahre.		Vom 14ten bis mit dem 19ten Jahre.		Vom 19ten bis mit dem 21sten Jahre.		Vom 21sten bis mit dem 30sten Jahre.		Vom 30sten bis mit dem 40sten Jahre.		Vom 40sten bis mit dem 50sten Jahre.	
		männlich.	weiblich.	zusammen.	männl.	weibl.	m.	w.	m.	w.	m.	w.	m.	w.	m.	w.	m.	w.
Zusammenstellung der Städtebewohner.																		
Dresden, in 31 Städten.	10774	70534	79881	150415	10155	10333	10656	10552	7593	7647	2654	3467	10855	14080	10211	11757	8296	9392
Leipzig, in 38 Städten.	13610	77730	80180	157910	11303	11403	11665	11866	8706	7316	3412	3586	13004	13870	11050	11469	8621	9086
Zwickau, in 59 Städten.	22208	117813	122662	240475	19559	19998	19196	19724	13164	12205	4794	5121	18063	20099	16079	16325	11919	12565
Budissin, in 13 Städten.	4837	19027	20421	39448	2682	2682	2916	2919	2017	1997	676	787	2616	3232	2615	2693	2372	2483
Summa in 141 Städten.	51429	285104	303144	588248	43699	44416	44433	45055	31480	29255	11536	12961	44538	51281	39955	42244	31208	33526
Zusammenstellung der Landbewohner.																		
Dresden, in 1075 Dörfern etc.	40400	141115	149093	290208	22558	22904	24217	24537	14820	15983	5038	5739	20063	22245	18735	19180	15507	16147
Leipzig, in 1048 Dörfern etc.	35009	113375	122486	235861	18516	18579	20371	20666	11023	13348	4038	4957	15736	18822	14910	15784	12621	12753
Zwickau, in 913 Dörfern etc.	49567	189448	202804	392252	34576	35559	34504	35430	19075	21482	6522	7786	26131	29621	24251	25256	19059	20289
Budissin, in 655 Dörfern etc.	39615	113054	121967	235021	16596	16995	18196	18584	10439	11521	3870	4668	16268	18922	15157	16722	13782	14447
Summa in 3091 Dörfern und mehreren einzelnen Gütern und Gehöften.	164591	556992	596330	1153342	92246	94037	97288	99217	55357	62634	19468	23180	78198	89610	73053	76942	60969	63636
Summa aller Stadt- und Landbewohner	216020	842096	899494	1741590	135945	138453	141721	144272	86837	91889	31004	36141	122736	140891	113008	119186	92177	97162
Hierzu die zum Militair-Etat gehörenden Personen.	—	13524	2686	16210	538	577	494	325	319	202	297	106	10310	733	1021	449	276	193
Summa aller Bewohner im Königreiche.	216020	855620	902180	1757800	136483	139030	142215	144597	87156	92091	31301	36247	133046	141624	114029	119635	92453	97355

Digitized by Google

Vom 50sten bis mit dem 60sten Jahre		Vom 60sten bis mit dem 70sten Jahre		Vom 70sten bis mit dem 80sten Jahre		Vom 80sten bis mit dem 90sten Jahre		Über 90 Jahr.		Taubstumme.		Blinde		Pensionaire und Ziehkinder unter 6 Jahr alt.		Zahl der Haushaltungen.	Zahl der Ehepaare.	Zahl der getrennt lebenden Eheleute.		Personen ledigen Standes überhaupt		darunter befinden sich verwittwete		Religionsverschiedenheit. Christliche Confessionen. evangel. luther.	reformirt.	katholisch.	griechisch	Israeliten.
																						geschiedene						
m.	w.	m.	w.	m.	w.	m.	w.	m.	w.	m.	w.	m.	w.	m.	w.			m.	w.	m.	w.	Männ.	Frau.	weibl.	m. w.	m. w.	m. w.	m. w.
5457	6548	3323	4309	1184	1577	144	213	6	6	77	67	83	73	193	193	37439	24338	530	675	45666	54868	2404	8340	67107	350	2715	47	315
																						267	564	76501	327	2704	37	312
5278	6256	3323	3832	1185	1316	182	181	1	5	80	43	54	56	202	235	35341	25373	652	550	51705	54257	2345	7106	75751	533	1238	27	181
																						264	374	79020	496	594	12	58
8014	8866	5181	5671	1598	1742	241	251	5	5	57	42	76	65	107	124	52260	40911	897	711	76005	81040	3588	8776	116711	100	989	1	12
																						211	322	122192	31	439	—	—
1532	1778	1047	1228	475	547	75	72	4	3	13	10	19	18	45	35	9752	6913	155	165	11956	13340	677	2032	17667	17	1343	—	—
																						27	54	18977	12	1432	—	—
20281	23448	12874	15040	4442	5182	642	717	16	19	227	162	232	212	547	587	134792	97935	2234	2104	184935	203105	9014	26254	277236	1000	6285	75	508
																						769	1325	296690	866	5169	49	370
10320	11475	6961	7665	2570	2867	320	341	6	10	102	86	77	107	332	315	64763	50976	853	831	89286	97286	4561	11887	140403	34	677	—	1
																						301	463	148727	19	347	—	—
8318	9335	5629	5888	1977	2044	234	259	2	21	62	55	67	61	303	273	47905	40107	701	780	72567	81599	3831	9110	113062	57	253	2	1
																						231	348	122340	31	115	—	—
13365	14947	8773	9064	2814	2958	371	403	7	9	174	123	118	127	290	255	81082	66342	1258	1248	121848	135214	6336	13828	188954	22	471	—	1
																						268	433	202480	14	310	—	—
9453	10917	6530	6441	2460	2181	294	262	9	7	79	85	72	56	193	210	55307	46291	640	736	66123	74940	4065	8726	105327	4	7722	1	—
																						59	106	113342	7	8618	—	—
41456	46674	27893	29058	9821	10050	1219	1265	24	47	417	349	334	351	1118	1053	249057	203716	3452	3595	349824	389039	18793	43551	547746	117	9123	3	3
																						839	1351	586559	71	9390	—	—
61737	70122	40767	44098	14263	15232	1861	1982	40	66	644	511	566	563	1665	1640	353849	301651	5686	5699	534759	592144	27807	69805	824982	1117	15408	78	511
																						1628	2665	863579	937	14559	49	370
208	69	49	23	10	8	2	1	—	—	—	1	—	—	3	2	1259	1088	6	—	12430	1598	49	21	13189	7	327	—	1
																						6	2	2592	13	81	—	—
61945	70191	40816	44121	14273	15240	1863	1983	40	66	644	512	566	563	1668	1640	385108	302739	5692	5699	547189	593742	27856	69826	838171	1124	15735	78	512
																						1634	2667	886171	950	14640	49	370

Digitized by Google

Anhang.

Stufenfolge der Städte nach ihrer Einwohnerzahl.

Namen der Städte.	Zahl der Einwohner.	Zahl der bewohnten Häuser.	Namen der Städte.	Zahl der Einwohner.	Zahl der bewohnten Häuser.	Namen der Städte.	Zahl der Einwohner.	Zahl der bewohnten Häuser.
Dresden	78995	3284	Schmitz	3309	360	Hartenstein	1947	220
Leipzig	54519	1829	Lichtenstein	3218	378	Hartha	1941	224
Chemnitz	26010	1345	Burgstädt	3156	357	Netzschkau	1908	193
Freiberg	12057	1006	Buchholz	3122	252	Wolkenstein	1901	195
Plauen	10628	715	Geithain	3081	394	Schöneck	1866	157
Zittau	9268	1030	Ernstthal	3068	262	Oberwiesenthal	1862	200
Budissin	8979	802	Colditz	2911	336	Schlettau	1838	167
Zwickau	8837	861	Waldheim	2872	280	Scheibenberg	1836	166
Glauchau	8184	815	Lommatzsch	2783	315	Unterwiesenthal	1778	185
Meissen	8084	628	Neustädtel	2775	267	Königsbrück	1741	240
Annaberg	7809	651	Löbau	2757	319	Tharandt	1733	170
Schneeberg	7170	532	Lunzenau	2737	252	Mühltroff	1702	188
Reichenbach	6699	758	Markneukirchen	2714	310	Bernstadt	1664	290
Grossenhain	6394	680	Bischofswerda	2691	346	Mutzschen	1640	212
Frankenberg	6273	477	Zwenkau	2612	310	Schandau	1638	186
Mittweida	6237	579	Mylau	2611	288	Zöblitz	1545	171
Werdau	6218	603	Adorf	2599	323	Grünhain	1536	169
Zschopau	6169	566	Ehrenfriedersdorf	2525	268	Schellenberg	1493	128
Döbeln	6070	573	Frohburg	2525	340	Ostritz	1484	246
Pirna	5901	475	Dippoldswalde	2521	297	Siebenlehn	1480	165
Crimmitzschau	5716	449	Elsterberg	2465	264	Aue	1379	143
Hainichen	5580	519	Pausa	2425	337	Stolpen	1283	175
Meerane	5470	594	Lengefeld	2425	228	Brandis	1257	196
Oschatz	5360	537	Brand	2374	195	Rötha	1195	173
Eibenstock	5229	418	Wildenfels	2374	261	Elster	1168	227
Leisnig	5061	572	Geringswalde	2318	282	Saida	1165	159
Grimma	5034	551	Radeberg	2311	298	Dohna	1159	131
Rosswein	4972	501	Lausigk	2278	229	Frauenstein	1107	153
Lössnitz	4799	626	Mügeln	2265	261	Glashütte	1085	153
Hohenstein im Schönb.	4670	443	Waldenburg	2253	292	Kohren	1070	153
Oederan	4586	386	Callenberg	2249	205	Nauenhof	1042	153
Marienberg	4447	514	Dahlen	2230	298	Markranstädt	1030	159
Treuen	4443	502	Wilsdruff	2135	234	Neusalza	1019	135
Camenz	4418	546	Schwarzenberg	2133	208	Hohnstein	994	121
Kirchberg	4199	443	Elterlein	2128	204	Weissenberg	990	206
Oelsnitz	4187	389	Neustadt	2122	312	Trebsen	984	145
Wurzen	4145	581	Strehla	2100	244	Wehlen	932	101
Borna	4137	529	Thum	2095	208	Liebstadt	818	107
Rochlitz	4104	450	Taucha	2095	277	Berggieshübel	767	102
Lengenfeld	3995	410	Radeburg	2071	261	Nerchau	721	118
Penig	3956	449	Altenberg	2061	266	Rabenau	701	105
Johanngeorgenstadt	3895	403	Nossen	2040	213	Neugeissing	671	110
Auerbach	3612	334	Königstein	2022	198	Lauenstein	663	106
Pegau	3593	418	Zwönitz	2012	236	Gottleuba	653	109
Stollberg	3592	384	Groitzsch	2001	228	Regis	623	100
Geyer	3561	364	Pulsnitz	1986	275	Altgeissing	515	86
Falkenstein	3346	353	Jöhstadt	1978	217	Bärenstein	424	66

Digitized by Google

Vergleichende Bemerkungen.

1.

Mit Einschluss des Militairs hat die Bevölkerung im Königreich Sachsen seit dem 1. December 1840 um 51524 Individuen oder um 3,02 p. Ct.*) (3,13 p. Ct. männliche und 2,91 p. Ct. weibliche) zugenommen, wonach die Vermehrung im jährlichen Durchschnitt 17174,6 Personen oder 1,007 p. Ct. ausmacht. Mit Ausschluss des Militairs beträgt die Vermehrung der Volkszahl seit 1840: 50816 Individuen oder 3,0055 p. Ct. (3,105 männliche und 2,912 p. Ct. weibliche) also jährlich 1,0018 p. Ct. durchschnittlich. In nachgenannten Landestheilen, als:

im Kreisdirections-Bezirk	macht die Vermehrung der Civilbewohner aus:
Dresden **)	11404 Individuen oder 2,657 p. Ct.
Leipzig **)	12165 - - 3,188 - -
Zwickau	23293 - - 3,822 - -
Budissin	3954 - - 1,461 - -
Am stärksten war der Zuwachs in den Fürstl. und Gräfl. Schönburg'schen Recessherrschaften, nämlich:	3143 - - 4,224 - -

Seit der am 3. Juli 1832 stattgefundenen Zählung ist die Volkszahl incl. Militair, im Königreich um 199647 Individuen oder 12,813 p. Ct. d. i. um 1,1223 p. Ct. jährlich gewachsen.

In den Städten***), mit Ausschluss des Militairs hat sich die Bevölkerung seit dem Jahre 1832 um 91391 Individuen oder 18,4 p. Ct., auf dem platten Lande aber nur um 109889 Individuen oder 10,53 p. Ct. vermehrt, welches im Durchschnitt jährlich bei Ersteren 1,61 p. Ct., bei Letzteren aber blos 0,92 p. Ct. ausmacht.

2.

Bei dem 271,276 geogr. □Meilen betragenden Flächenraum des Königreichs kommen durchschnittlich mit Einschluss des Militairs 6470,207 Bewohner (im Jahre 1840: 6280,55; im Jahre 1837: 6081,19; im Jahre 1834: 5873,42 und im Jahre 1832: 5735,34) auf 1 □Meile. Ganz besonders hoch stellt sich die Bevölkerung der vorgenannten Recessherrschaften heraus, nämlich $\frac{77643}{6,714}$ d. i. 11550,94 Individuen auf die Quadratmeile.

Umgekehrt kommen für die Bevölkerung des ganzen Landes durchschnittlich auf 1 Person $\frac{271,276}{1757800}$ geogr. □Meile d. i. 4607,46 □Ruthen.

Dagegen mit Ausschluss des Militairs 6410,54 (im Jahre 1840: 6223,5; im Jahre 1837: 6022,58; im Jahre 1834: 5817,11 und im Jahre 1832: 5669,66) und zwar von den Städtebewohnern 2168,45 und von den Landbewohnern 4251,55 Personen auf eine Quadratmeile.

3.

Von der Civilbevölkerung verhält sich die Zahl der Städtebewohner zu der der Landbewohner in ganzen Zahlen wie 1000 zu 1961 (im Jahre 1840 zu 2020, im Jahre 1837 zu 2068 und im Jahre 1834 zu 2108). Also kommen auf 1000 Städtebewohner

---

*) In den letzten 3 Jahren beträgt der Zuwachs: in Dresden 4873 Personen oder 6,57 p. Ct., in Leipzig 4276 Personen oder 8,51 p. Ct. und in Chemnitz 2534 Personen oder 10,70 p. Ct.

**) Nach Abrechnung der in den frühern Lieferungen noch zum Kreisdirections-Bezirk Dresden gerechneten Stadt Hainichen und deren Zurechnung zum Kreisdirections-Bezirk Leipzig.

***) Während des $11\frac{1}{2}$ jährigen Zeitraumes hat sich im jährlichen Durchschnitt die Bevölkerung in Dresden um 1,985 p. Ct., in Leipzig um 2,296 p. Ct. und in Chemnitz um 2,88 p. Ct. vermehrt.

Digitized by Google

im Jahre	im Kreisdirections-Bezirk			
	Dresden	Leipzig	Zwickau	Budissin
	Landbewohner			
1843	1929	1494	1631	5958
1840	1972 *)	1542 *)	1686	6038
1837	2030 *)	1563 *)	1741	6047
1834	2105 *)	1593 *)	1748 *)	6103

Die Zahl der Landbewohner im Verhältniss zu den Städtebewohnern hat demnach wie im ganzen Lande, so auch in den einzelnen Bezirken der Kreisdirectionen bei jeder spätern Zählung abgenommen.

Der Zuwachs der Bevölkerung beträgt zwischen den Jahren

im Kreisdirect.-Bezirk	1840 und 1843	1834 und 1843	1840 und 1843	1834 und 1843
	in den Städten		auf dem Lande	
Dresden	4,159 p. Ct.	14,698 p. Ct.	1,895 p. Ct.	5,109 p. Ct.
Leipzig	5,188 - -	13,657 - -	1,890 - -	6,564 - -
Zwickau	6,001 - -	18,957 - -	2,530 - -	11,036 - -
Budissin	2,624 - -	8,834 - -	1,269 - -	6,249 - -

4.

Mit Einschluss des Militairs ist das Verhältniss der männlichen Bevölkerung zur weiblichen im ganzen Lande wie 1000 zu 1054 **) (im Jahre 1840 zu 1057; im Jahre 1837 zu 1055; im Jahre 1834 zu 1058 und im Jahre 1832 zu 1059.)

Lässt man die dem Militairetat zugezählten Personen (Männer, Weiber, Kinder) ausser Ansatz, so kommen auf 1000 männliche Individuen, weibliche

im Jahre	im Kreisdirections-Bezirk				im gesammten Königreiche
	Dresden	Leipzig	Zwickau	Budissin	
	a) überhaupt:				
1843	1081,85	1060,52	1059,25	1078,04	1068,16
1840	1079,04	1065,85	1063,16	1078,18	1070,18
1837	1078,62	1060,98	1065,48	1080,27	1070,14
1834	1080,06	1065,40	1069,92	1079,87	1073,11
	b) in den Städten:				
1843	1132,52	1031,52	1040,82	1073,26	1063,28
1840	1124,01	1041,90	1051,05	1069,50	1068,16
1837	1123,81	1028,23	1050,88	1081,74	1064,98
1834	1128,09	1042,92	1053,19	1069,31	1070,29
	c) auf dem Lande:				
1843	1056,54	1080,36	1070,5	1078,84	1070,66
1840	1056,95	1081,66	1070,41	1079,63	1071,17
1837	1057,07	1082,49	1073,96	1080,03	1072,65
1834	1058,01	1079,77	1079,61	1081,61	1074,45

*) Bei Berechnung dieser Zahlen ist die Bevölkerung der Stadt Hainichen von der im Kreisdirections-Bezirk Dresden ab- und bei der des Kreisdirections-Bezirkes Leipzig zugerechnet worden, dagegen war im Jahre 1834 die Stadt Mittweida noch im Kreisdirections-Bezirk Leipzig, welche bei obiger Berechnung im Kreisdirections-Bezirk Zwickau aufgenommen worden ist.

**) in Dresden zu 1198; in Leipzig zu 1016 und in Chemnitz zu kaum 984.

Dieses Verhältniss gestaltet sich wie
1000 zu 1064,16 im Fürstenthum Hohenzollern Sigmaringen. 1000 zu 1063,83 im Fürstenthum Hohenzollern Hechingen.

Digitized by Google

Es leben sonach unter den Landbewohnern im Vergleich zur männlichen Bevölkerung mehr weibliche Personen als in den Städten.

5.

Vergleicht man die Zahlen der Einwohner nach den Altersstufen, so lebten unter 1000 Individuen der ganzen Bevölkerung in dem Alter

	nach der Zählung im Jahre					nach der Zählung im Jahre			
	1843	1840	1837	1834		1843	1840	1837	1834
v. d. Geburt b. m. d. 6. Jahre	156,74	155,29	154,44	154,8	v. 50. b. m. 60. Jahre	75,16	77,38	79,34	82,03
v. 6. b. m. vollendetem 14. -	163,17	162,8	168,96	174,35	- 60. - - 70. -	48,32	47,7	48,1	48,52
- 14 - - - 19. -	101,97	105,3	104,82	100,64	- 70. - - 80. -	16,79	18,03	17,35	16,64
- 19*- - - 21. -	38,43	40,27	37,15	32,75	- 80. - - 90. -	2,19	2,3	2,46	2,82
- 21 - - - 30. -	156,26	152,48	150,40	148,83	über 90 Jahre alt **)	0,0603	0,086	0,073	0,091
- 30 - - - 40. -	132,93	135,23	134,31	134,49	Kinder bis mit 14 Jahr (a)	319,90	318,05	323,39	329,16
- 40 - - - 50. -	107,98	103,14	102,6	104,04	Pers. über 14 Jahre alt	680,10	681,95	676,61	670,84

Es hat sich mithin die Zahl der Bewohner in dem Alter
von der Geburt bis mit 6 Jahren
vom 6. bis mit vollendetem 14. Jahre.
- 21. - - - 30. -
- 40. - - - 50. - und
- 60. - - - 70. -

im Vergleich mit der Zählung im Jahre 1840 vermehrt, dagegen aber in den Altersklassen
zwischen 14 und 21 Jahren
- 30 - 40 -
- 50 - 60 - und
über 70 Jahre alt

vermindert.

Mit Ausschluss der dem Militair-Etat angehörenden Personen, befinden sich unter 1000 Bewohnern

1000 zu 1053,82 im Königreiche Würtemberg.
- - 1048,88 - - - Baiern.
- - 1042,21 - Grossherzogthum Baden.
- - 1035,64 in den thüringschen Zollvereinsstaaten.
- - 1034,97 im Herzogthum Sachsen-Altenburg.
- - 1029,68 - Churfürstenthum Hessen.
- - 1028,81 - Gebiet der freien Stadt Frankfurt.

1000 zu 1028,33 im Bezirk der Kreisdirection Blankenburg und des Amtes Calvörde im Braunschweigschen.
- - 1021,45 im Herzogthum Braunschweig.
- - 1018,12 - Grossherzogthum Hessen.
- - 996,68 - Fürstenthum Reuss-Greitz.
- - 987,71 - Herzogthum Nassau.
- - 929,75 - landgräfl. Hessischen Amte Homburg.

*) Die Personen zwischen 19 und 21 Jahre alt sind wegen der in dieses Alter fallenden Militairpflichtigkeit männlicher Individuen, besonders aufgenommen worden.

a) Im Jahre 1843 befanden sich unter 1000 Bewohnern:

im Herzogthum Nassau	339,36	Kinder bis mit 14 J; 660,64 Pers. über 14 Jahre alt.
- Grossherzogthum Hessen	334,98	- - - - -; 665,02 - - - - -
- Churfürstenthum Hessen	330,5	- - - - -; 669,5 - - - - -
- Fürstenthum Reuss Greiz	327,01	- - - - -; 672,99 - - - - -
- Kr.-Dir.-Bez. Blankenburg nebst Amtsbezirk Calvörde im Herzogthum Braunschweig	324,06	- - - - -; 695,94 - - - - -
- Königreich Würtemberg	320,43	- - - - -; 679,57 - - - - -
- Fürstenthum Hohenzollern-Hechingen	319,91	- - - - -; 680,09 - - - - -
- Grossherzogthum Baden	319,83	- - - - -; 680,17 - - - - -
- Herzogthum Sachsen-Altenburg	312,7	- - - - -; 687,3 - - - - -
in den Thüringschen Zollvereins-Staaten	310,79	- - - - -; 689,21 - - - - -
im Fürstenthum Hohenzollern-Sigmaringen	295,91	- - - - -; 704,09 - - - - -
- Herzogth. Braunschweig excl. Kr.-Dir.-Bez. Blankenburg	293,08	- - - - -; 706,91 - - - - -
- Königreich Baiern	282,16	- - - - -; 717,84 - - - - -
- landgräfl. Hessischen Amte Homburg	274,04	- - - - -; 725,96 - - - - -
- Gebiet der freien Stadt Frankfurt	204,74	- - - - -; 795,26 - - - - -

**) Speciell angegeben findet man die über 90 Jahr alten Personen im Anhange A.

Digitized by Google

	im Kreis-Directions-Bezirk								im ganzen Lande	
	Dresden		Leipzig		Zwickau		Budissin			
	männl.	weibl.	männl.	weibl.	männl.	weibl.	männl.	weibl.	männl.	weibl.
von der Geburt bis mit dem 6. Jahre	74,24	75,43	75,72	76,14	85,56	87,81	70,24	71,69	78,06	79,50
vom 6. bis mit vollendetem 14. -	79,14	79,63	81,36	82,60	84,87	87,17	76,92	78,34	81,37	82,84
- 14. - - - 19. -	50,87	53,63	50,10	52,48	50,95	53,38	45,38	50,34	49,86	52,76
- 19. - - - 21. -	17,46	20,89	18,92	21,80	17,88	20,40	16,56	19,88	17,80	20,75
- 21. - - - 30. -	70,17	82,44	72,98	83,02	69,85	78,56	68,80	80,72	70,47	80,90
- 30. - - - 40. -	65,69	70,21	65,93	69,21	63,74	65,72	64,75	70,74	64,89	68,44
- 40. - - - 50. -	54,02	57,96	53,94	55,46	48,96	51,92	58,86	61,68	52,93	55,79
- 50. - - - 60. -	35,81	40,90	34,52	39,59	33,79	37,64	40,02	46,25	35,45	40,26
- 60. - - - 70. -	23,34	27,18	22,73	24,68	22,05	23,29	27,61	27,94	23,41	25,32
- 70. - - - 80. -	8,52	10,09	8,03	8,53	6,97	7,43	10,69	9,94	8,19	8,75
- 80. - - - 90. -	1,05	1,26	1,06	1,12	0,97	1,03	1,34	1,22	1,068	1,14
über 90 Jahre alt	0,03	0,04	0,01	0,07	0,02	0,02	0,05	0,04	0,023	0,03
Kinder bis mit 14 Jahren	153,39	155,06	157,08	158,73	170,43	174,97	147,16	150,03	159,43	162,34
Personen über 14 Jahre	326,95	364,59	328,24	355,94	315,19	339,41	334,07	368,74	324,09	354,14

Verhältnissmässig befinden sich im Kreisdirectionsbezirk Zwickau die meisten, dagegen im Kreisdirectionsbezirk Budissin die wenigsten Kinder.

6.

In Hinsicht des Religionsverhältnisses befanden sich unter 100000 Personen, der ganzen Bevölkerung des Königreichs

nach der Zählung im Jahre				
1843	1840	1837	1834	
98097	98127	98081	98091	Bekenner der lutherischen Kirche
118	109	109	101	- - reformirten -
1728	1706	1755	1749	- - katholischen -
7	8	4	6	- - griechischen -
50	50	51	51	israelitische Glaubensgenossen

Von den verschiedenen Religionspartheien haben sich seit dem 1. December 1840
die Lutheraner um 51032 Individuen oder um 3,04 pCt.
- Reformirten - 219 - - - 11,8 -
- Katholiken - 271 - - - 0,9 -
- Israeliten - 14 - - - 1,61 -

vermehrt, dagegen aber die Griechen um 12 Individuen, oder um 8,63 pCt. vermindert.

Gegen die Zählung am 3. Juli 1832 hat die Vermehrung betragen
bei den Lutheranern 196155 Individuen oder 12,83 p. Ct.
- - Reformirten 684 - - - 49,2 - -
- - Katholiken 2712 - - - 9,8 - -
- - Griechen 88 - - - 69,3 - -
- - Israeliten 8 - - - 0,91 - -

Es hat sonach während des $11\frac{6}{12}$ jährigen Zeitraumes bei der griechischen Confession der meiste, bei den Israeliten aber der wenigste Zuwachs stattgefunden.

Dem Geschlecht nach waren von der gesammten Bevölkerung am 1. December

Digitized by Google

1843		1840		
nach Procenten				
männl.	weibl.	männl.	weibl.	
Personen				
47,683	50,413	47,625	50,443	als Lutheraner
0,064	0,054	0,057	0,052	- Reformirte
0,895	0,833	0,908	0,856	- Katholiken
0,004	0,003	0,005	0,003	- Griechen
0,029	0,021	0,029	0,022	- Israeliten

aufgezeichnet.

Mit Ausschluss der zum Militair-Etat gehörenden Personen, befanden sich unter 100000 Civilbewohnern des ganzen Landes in ganzen Zahlen

	im Jahre	im Kreisdirections-Bezirk				im ganzen Lande
		Dresden	Leipzig	Zwickau	Budissin	
Lutheraner	1843	24847	22403	36193	14660	98103
	1840	24922	22380	35905	14867	98074
Reformirte	1843	42	64	10	2	118
	1840	41	56	9	2	108
Katholiken	1843	370	126	127	1098	1721
	1840	379	120	130	1130	1759
Griechen	1843	5	2	0	0	7
	1840	6	2	0	0	8
Israeliten	1843	36	14	1	0	51
	1840	38	12	1	0	51
Ueberhaupt	1843	25300	22609	36331	15760	100000
	1840	25386	22570	36045	15999	100000

Es befinden sich sonach im Vergleich zur ganzen Civilbevölkerung in den Kreisdirections-Bezirken Dresden und Budissin mehr Nicht-Lutheraner als im Jahre 1840.

7.

Mit Einschluss der getrenntlebenden und der zum Militairetat gehörenden Personen, waren 35,093 p. Ct. (im Jahre 1840: 35,055 p. Ct.) der ganzen Bevölkerung, oder unter 1 Million Einwohnern 350932 (im Jahre 1840: 350547) verheirathet. Es hat sich mithin die Zahl der verheiratheten Personen im Verhältniss zur ganzen Bewohnerzahl gegen das Jahr 1840 um 0,038 p. Ct. vermehrt, gegen die Zählung im Jahre 1832 aber um 0,262 p. Ct. vermindert. In Hinsicht der Geschlechtsverschiedenheit waren von der

	männlichen	weiblichen
	Bevölkerung	
im Jahre 1843:	36,048 p. Ct.;	34,188 p. Ct.;
- - 1840:	36,032 - - ;	34,13 - -

verheirathet.

Mit Ausschluss des Militairs befanden sich unter den Civilbewohnern

Digitized by Google

im Kreisdirections-bezirk	nach den Zählungen am 1. December			
	1843	1840	1843	1840
	verheirathete			
	Männer		Frauen	
	nach Procenten ihres Geschlechts			
Dresden . . .	36,238	36,388	33,55	33,799
Leipzig . . .	34,972	34,995	32,966	32,897
Zwickau . . .	35,608	35,794	33,556	33,703
Budissin . . .	40,883	40,042	38,00	37,21
im ganzen Königreich	35,878	36,47	34,068	34,09
und zwar a) in den Städten				
Dresden . . .	35,257	35,551	31,313	31,862
Leipzig . . .	33,481	33,806	32,331	32,539
Zwickau . . .	35,487	36,026	33,932	34,072
Budissin . . .	37,147	37,698	34,675	35,228
in allen 141 Städten	35,418	35,418	33,165	33,165
b) auf dem Lande				
Dresden . . .	36,728	36,543	34,748	34,488
Leipzig . . .	35,994	35,692	33,381	33,042
Zwickau . . .	36,026	35,788	34,072	33,473
Budissin . . .	37,698	40,432	35,228	37,551
Sa. auf dem Lande	37,194	36,992	34,764	34,576

Im Allgemeinen ergiebt sich auch aus dieser Zählung, dass im Vergleich zur Bewohnerzahl auf dem Lande mehr Personen verheirathet sind, als in den Städten, und dass im Kreisdirectionsbezirk Budissin die meisten, im Kreisdirectionsbezirk Leipzig aber die wenigsten Personen verheirathet sind.

8.

Unter den unverheiratheten Personen befanden sich 27856 Wittwer und 69826 Wittwen, also überhaupt 97682 verwittwete Personen oder 5,56 pCt. (im Jahre 1840: 5,66 pCt.) der ganzen Bevölkerung. Die Zahl der Wittwer betrug 2,92 pCt. (im Jahre 1840: 3,28 pCt.) sämmtlicher männlichen und die Zahl der Wittwen 7,74 pCt. (im Jahre 1840: 7,92 pCt.) sämmtlicher weiblichen Bewohner. Es befanden sich unter 100 verwittweten Personen 28,52 Wittwer und 71,48 Wittwen (im Jahre 1840: 28,14 Wittwer und 71,86 Wittwen); und zwar mit Ausschluss des Militairs

im Jahre	im Kreis-Directions-Bezirk							
	Dresden		Leipzig		Zwickau		Budissin	
	Wittwer	Wittwen	Wittwer	Wittwen	Wittwer	Wittwen	Wittwer	Wittwen
1843	25,61	74,39	27,58	72,42	30,51	69,49	30,59	69,41
1840	25,47	74,53	27,7	72,3	30,1	69,9	29,14	70,86

Im Allgemeinen hat sich, bei Vergleichung der Zahl der Wittwer und Wittwen, die der Ersteren gegen die Zählung im Jahre 1840 vermehrt, die der Letzteren aber vermindert. Die Vermehrung der Wittwen trifft namentlich die Kreisdirectionsbezirke Dresden, Zwickau und Budissin.

Digitized by Google

Vergleicht man die Zahl aller verwittweten Personen im Königreiche incl. Militair mit der gesammten Bevölkerung, so ergiebt sich, dass im Jahre 1843 eine verhältnissmässig geringere Anzahl Wittwer und Wittwen ($\frac{1}{10}$ pCt.) vorhanden war als im Jahre 1840. Das Zahlenverhältniss der Wittwer zu den Wittwen ist bei beiden Zählungen ziemlich gleich geblieben, nämlich wie 1 zu 2,507 im Jahre 1843 und wie 1 zu 2,553 im Jahre 1840.

Unter 1000 Civilbewohnern männlichen und eben so vielen weiblichen Geschlechts befanden sich

im Jahre	Wittwer im Kreisdirections-Bezirk				Wittwen im Kreisdirections-Bezirk				in sämmtlichen Bezirken	
	Dresden	Leipzig	Zwickau	Budissin	Dresden	Leipzig	Zwickau	Budissin	Wittwer	Wittwen
	a) überhaupt:									
1843	32,91	32,32	32,30	35,9	88,34	80,01	69,45	75,55	33,02	77,61
1840	32,99	32,69	32,99	35,02	89,47	80,06	72,58	78,99	33,25	79,43
1837	32,1	32,6	33,9	34,2	89,0	78,3	74,62	75,5	33,20	78,17
1834	33,5	33,7	33,6	35,9	87,0	80,1	70,6	79,2	33,97	78,44
	b) in den Städten:									
1843	34,08	30,17	30,46	35,58	104,41	88,63	71,55	99,51	31,62	86,61
1840	34,08	30,28	30,97	35,59	109,7	90,13	75,91	102,29	31,88	90,42
1837	34,4	30,4	31,4	37,7	107,5	90,5	76,3	98,2	31,55	90,06
1834	35,4	32,6	33,9	36,9	101,6	92,4	78,5	105,7	34,14	90,56
	c) auf dem Lande:									
1843	32,32	33,79	33,45	35,96	79,55	74,38	68,18	71,54	33,74	73,03
1840	32,25	34,21	34,2	34,92	78,14	73,38	70,62	75,15	33,85	73,83
1837	32,4	34,1	35,3	33,7	79,3	71,4	69,8	71,8	33,99	72,82
1834	32,5	34,3	33,5	35,8	79,5	72,5	66,2	74,9	33,89	72,70

Nach dieser Uebersicht vertheilt sich die Zahl der Wittwer in den Städten und auf dem Lande ziemlich gleich, dagegen leben in den Städten mehr Wittwen als auf dem Lande.

9.

Geschiedene Eheleute sind angegeben: 1634 Männer und 2667 Frauen, zusammen 4301 Personen oder 0,2446 pCt. (im Jahre 1840: 0,243 pCt.) der ganzen Bevölkerung. In Rücksicht der Geschlechtsverschiedenheit waren unter der ganzen männlichen Bevölkernng 0,191 pCt. (im Jahre 1840: 0,193 pCt.) geschiedene Männer und unter der ganzen weiblichen Bevölkerung 0,296 pCt. (im Jahre 1840: 0,290 pCt.) geschiedene Frauen. Unter 100 geschiedenen Eheleuten waren 37,99 Männer (im Jahre 1840: 38,63 pCt.) und 62,01 Frauen (im Jahre 1840: 61,37); und zwar mit Ausschluss des Militairs

im Jahre	im Kreisdirections-Bezirk							
	Dresden		Leipzig		Zwickau		Budissin	
	Männer	Frauen	Männer	Frauen	Männer	Frauen	Männer	Frauen
1843	35,61	64,39	40,64	59,36	38,60	61,40	34,96	65,04
1840	36,47	63,53	41,41	58,59	39,5	60,5	36,36	63,64

In dem Zeitraume von 1840 bis mit 1843 hat die Zahl der geschiedenen Männer ab-, dagegen diejenige der geschiedenen Frauen zugenommen, jene verhält sich zu dieser im Jahre 1843 wie 1 zu 1,632 und im Jahre 1840 wie 1, zu 1,588.

Unter 1000 Civilbewohnern männlichen und eben so vielen weiblichen Geschlechts befanden sich

Digitized by Google

im Jahre	geschiedene Männer im Kreisdirections-Bezirk				geschiedene Frauen im Kreisdirections-Bezirk				in sämmtlichen Kreisdirections-Bezirken geschiedene	
	Dresden	Leipzig	Zwickau	Budissin	Dresden	Leipzig	Zwickau	Budissin	Männer	Frauen
					a) überhaupt:					
1843	2,86	2,59	1,56	0,65	4,49	3,57	2,32	1,12	1,93	2,96
1840	2,73	2,48	1,57	0,86	4,39	3,28	2,26	1,40	1,95	2,90
1837	2,67	2,42	1,43	0,90	4,49	3,30	2,07	1,24	1,89	2,84
1834	3,19	2,29	1,10	0,79	3,46	3,31	1,69	1,38	1,87	2,90
					b) in den Städten:					
1843	3,79	3,40	1,79	1,42	7,06	4,66	2,63	2,64	2,70	4,37
1840	3,79	3,29	2,17	1,62	6,54	4,26	2,80	3,47	2,85	4,22
1837	3,52	2,90	1,81	1,05	6,62	4,85	2,62	3,04	2,56	4,32
1834	5,50	3,39	1,33	2,28	9,02	4,92	2,15	4,0	3,03	4,85
					c) auf dem Lande:					
1843	2,13	2,04	1,41	0,52	3,11	2,84	2,14	0,87	1,54	2,27
1840	2,20	1,94	1,21	0,73	3,27	2,68	1,95	1,32	1,52	2,24
1837	2,12	2,12	1,21	0,73	3,22	2,37	1,76	0,94	1,56	2,12
1834	2,14	1,59	0,97	0,55	3,20	2,31	1,44	0,95	1,31	1,97

Aus obiger Tabelle ergiebt sich im Allgemeinen, dass gegen das Jahr 1840 die Zahl der geschiedenen Männer im Verhältniss zur männlichen Bevölkerung ab-, die der geschiedenen Frauen aber im Verhältniss zur weiblichen Bevölkerung zugenommen hat, auf dem Lande haben jedoch auch die geschiedenen Männer Zuwachs erhalten. Im Kreisdirectionsbezirk Dresden leben die meisten, im Kreisdirectionsbezirk Budissin aber die wenigsten geschiedenen Personen. Es befindet sich überhaupt 1 geschiedene Person unter 276 Bewohnern im Kreisdirectionsbezirk Dresden

- 323 - - - Leipzig
- 513 - - - Zwickau
- 1116 - - - Budissin.

10.

Die Zahl der Kinder von der Geburt bis mit 14 Jahren betrug 562325 oder 31,99 pCt., (im Jahre 1840: 31,81 pCt.) der ganzen Bevölkerung. Auf 100 männliche Bewohner kommen 32,57 Knaben*) (im Jahre 1840: 32,35) und unter 100 weiblichen 31,44 Mädchen*) (im Jahre 1840: 31,29). Das Verhältniss der Zahl der Knaben zu der der Mädchen ist wie 100 zu 101,77. Lässt man die zum Militair-Etat gehörenden Personen unberücksichtigt, so waren unter 100 Civilbewohnern jeden Geschlechts:

*) In nachgenannten deutschen Gebietstheilen waren unter 100 männlichen und unter 100 weiblichen Personen, Kinder bis mit 14 Jahren und zwar:

im Grossherzogthum Hessen	33,97	Knaben	33,03	Mädchen.	im Fürstenthum Hohenzollern-Sigmaringen	30,18	Knaben	29,04 Mädchen.
- Churfürstenthum Hessen	33,71	-	32,41	-	- Herzogthum Braunschweig, excl. der Enclave Oelsburg, des Amtes Calvörde, des Amtes Thedinghausen, sowie Bodenburg, Oestrum und Ostharingen	29,98	-	28,65 -
- Herzogthum Nassau	33,71	-	34,17	-				
- Kr.-Dir.-Bezirk Blankenburg des Herzogthums Braunschweig	32,98	-	31,85	-				
- Fürstenthum Reuss Greiz	32,95	-	32,43	-				
- Grossherzogthum Baden	32,84	-	31,16	-	- Königreich Baiern	28,57	-	27,87 -
- Fürstenthum Hohenzollern-Hechingen	32,75	-	31,28	-	- Landgräflich Hessischen Amte Homburg	25,83	-	29,10 -
- Königreich Würtemberg	32,31	-	31,53	-	- Gebiet der freien Stadt Frankfurt	20,54	-	20,41 -
in d. Thüringschen Zollverein Staaten	31,74	-	30,44	-				
im Herzogthum Sachsen-Altenburg	30,89	-	30,36	-				

Digitized by Google

im Jahre	im Kreisdirections-Bezirk								in sämmtlichen Kreisdirections-Bezirken	
	Dresden	Leipzig	Zwickau	Budissin	Dresden	Leipzig	Zwickau	Budissin		
	Knaben				Mädchen				Knaben	Mädchen
	a) überhaupt:									
1843	31,93	32,37	35,1	30,58	29,84	30,84	34,32	28,92	32,97	31,43
1840	31,55	32,56	34,87	30,14	29,74	30,85	33,78	28,80	32,75	31,29
1837	32,39	33,20	35,28	30,85	30,32	31,73	33,98	29,50	33,36	31,81
1834	32,96	34,24	36,21	31,53	30,81	32,37	34,25	29,73	34,15	32,19
	b) in den Städten:									
1843	29,51	29,55	32,90	29,42	26,15	29,01	32,38	27,43	30,91	29,51
1840	28,78	29,77	32,62	28,62	25,89	29,0	32,23	27,12	30,61	29,34
1837	29,90	29,71	32,81	29,81	26,69	29,36	31,86	28,32	31,02	29,55
1834	30,19	30,85	33,98	29,68	27,15	29,79	32,29	27,65	31,0	29,88
	c) auf dem Lande:									
1843	33,15	34,3	36,46	30,78	31,82	32,04	35,0	29,17	34,03	32,41
1840	32,85	34,45	36,21	30,40	31,71	32,07	34,69	29,07	33,81	32,25
1837	33,62	35,41	36,71	31,03	32,22	33,16	35,18	29,69	34,5	32,89
1834	34,27	36,43	37,40	31,83	32,68	33,90	35,33	30,07	35,26	33,28

Aus vorstehender Tabelle ergiebt sich, dass sich verhältnissmässig auf dem Lande mehr Kinder als in den Städten befinden.

Da überhaupt bei der Zählung 616869 verheirathete Personen und 562325 Kinder unter 14 Jahren aufgezeichnet worden sind, so dürften durchschnittlich auf 1 Ehepaar 1,823 (im Jahre 1840: 1,848; im Jahre 1837: 1,869 und im Jahre 1834: 1,891) Kinder zu rechnen sein.

Wenn man die zum Militairetat gehörenden Personen ausser Ansatz lässt, so kommen bei den Civilbewohnern auf 100 Ehen

im Jahre	im Kreisdirections-Bezirk				im ganzen Königreich
	Dresden	Leipzig	Zwickau	Budissin	
	Kinder von der Geburt bis mit 14 Jahren				
	a) überhaupt:				
1843	180,46	189,93	203,77	153,32	185,77
1840	178,90	190,69	200,85	155,07	184,84
1837	181,55	195,15	201,83	155,81	187,01
1834	183,36	197,92	204,93	156,94	189,12
	b) in den Städten:				
1843	171,09	181,12	190,93	162,08	181,92
1840	167,12	180,73	188,57	156,64	178,67
1837	171,09	182,51	187,08	162,40	179,91
1834	172,29	184,30	192,79	160,68	182,75
	c) auf dem Lande:				
1843	183,87	194,96	211,13	152,92	187,50
1840	183,47	196,65	208,21	154,83	187,75
1837	186,54	202,63	210,41	154,81	190,27
1834	188,44	206,23	211,68	156,39	192,00

daher im Kreisdirections-Bezirk Zwickau auf 100 Ehen

50 Kinder mehr als im Kreisdirections-Bezirk Budissin
23 - - - - - - Dresden und
14 - - - - - - Leipzig.

11.

Bei Vergleichung der Zahl der Haushaltungen mit der gesammten Volkszahl kommen im Durch-

Digitized by Google

schnitt auf eine Haushaltung 4,506*) (im Jahre 1840: 4,434; im Jahre 1837: 4,488 und im Jahre 1834: 4,537) Personen.

Ausschliesslich der zum Militair-Etat gehörenden Individuen, kommen durchschnittlich auf eine Haushaltung, Personen:

im Jahre	im Kreisdirections-Bezirk				im ganzen Lande
	Dresden	Leipzig	Zwickau	Budissin	
	a) überhaupt:				
1843	4,311	4,730	4,745	4,218	4,537
1840	4,329	4,701	4,383	4,220	4,408
1837	4,439	4,717	4,376	4,337	4,458
1834	4,319	4,661	4,694	4,248	4,507
	b) in den Städten:				
1843	4,018	4,468	4,601	4,045	4,364
1840	,3995	4.483	4,525	4,044	4,330
1837	,3679	4,502	4,531	4,030	4,291
1834	,3929	4,410	4,417	4,040	4,247
	c) auf dem Lande:				
1843	4,481	4,924	4,837	4,249	4,631
1840	4,555	4,859	4,304	4,249	4,458
1837	4,799	4,862	4,292	4,392	4,544
1834	4,539	4,834	4,864	4,285	4,643

Bei der neuesten Volkszählung hat sich also die Zahl der Personen auf einen Haushalt höher als im Jahre 1840, überhaupt aber auf dem Lande höher als in den Städten herausgestellt.

In den Städten des Kreisdirectionsbezirks Dresden kommen die wenigsten, in denjenigen des Kreisdirectionsbezirks Zwickau hingegen die meisten Personen auf eine Haushaltung; auf dem Lande hat der Kreisdirectionsbezirk Leipzig die grösste, der Kreisdirectionsbezirk Budissin aber die kleinste Anzahl Personen in einem Haushalt.

12.

Pensionaire und Ziehkinder, unter 6 Jahr alt, sind im ganzen Lande 3308 oder 1,201 pCt. (im Jahre 1840: 1,226 pCt., im Jahre 1837: 1,241 pCt.) aller bis mit 6 Jahr alten Kinder nämlich 1668 oder 1,222 pCt. Knaben und 1640, oder 1,179 pCt. Mädchen (im Jahre 1840: 1,27 pCt. Knaben und 1,282 pCt. Mädchen; und zwar mit Ausschluss der dem Militairetat zugerechneten 5 dergleichen Kindern, unter 100 Kindern von der Geburt bis mit 6 Jahren, Pensionaire und Ziehkinder:

	im Kreisdirectionsbezirk								im ganzen Königreich	
	Dresden		Leipzig		Zwickau		Budissin			
	nach den Zählungen in den Jahren									
	1843	1840	1843	1840	1843	1840	1843	1840	1843	1840
in den Städten	1,884	2,910	1,925	2,001	0,583	0,75	1,491	1,37	1,287	1,401
auf dem Lande	1,423	1,478	1,553	1,683	0,777	0,98	1,199	0,99	1,165	1,242
überhaupt .	1,566	1,636	1,694	1,801	0,707	0,90	1,239	1,04	1,209	1,33

*) In den nachgenannten Gebietstheilen des deutschen Zollvereins sind statt Haushaltungen, Familien aufgestellt; es kommen nach den gefälligst gemachten Mittheilungen auf 1 Familie:

im Gebiet der freien Stadt Frankfurt	6,77 Personen.	im Königreich Würtemberg	4,72 Personen.
- Churfürstenthum Hessen	5,34 -	- Herzogthum Braunschweig	4,61 -
- Grossherzogthum Baden	5,12 -	- Landgräfl. Hessischen Amte Homburg	4,52 -
- Fürstenthum Reuss-Greiz	5,01 -	- Königreich Baiern	4,51 -
- Grossherzogthum Hessen	5,00 -	- Fürstenth. Hohenzollern-Hechingen	4,30 -
- Herzogthum Sachsen-Altenburg	4,94 -	- Herzogthum Nassau	4,16 -
- Fürstenth. Hohenzollern-Sigmaringen	4,87 -	- Kr.-Dir.-Bezirk Blankenburg des Herzogthums Braunschweig	4,13 -
in den Thüringschen Zollverein-Staaten	4,77 -		

Digitized by Google

Vergleicht man die Zahl der Ziehkinder mit ihren geschlechtsverwandten Bewohnern des gesammten Königreichs, so findet man, dass sich erstere gegen das Jahr 1840 im Verhältniss zur Bevölkerung vermindert haben, indem unter 10000 männlichen Bewohnern

im Jahre 1843: 19,49 Knaben } als Ziehkinder
- - 1840: 20,01 - }

und unter 10000 weiblichen Personen

im Jahre 1843: 18,18 Mädchen } als Ziehkinder
- - 1840: 21,15 - }

vorkamen.

Im Vergleich der Anzahl Ziehkinder zu den sämmtlichen Kindern im gleichen Alter in den verschiedenen Kreisdirectionsbezirken, hat der Kreisdirectionsbezirk Leipzig die meisten, der Kreisdirectionsbezirk Zwickau aber die wenigsten Ziehkinder; auch sind in den Städten mehr dergleichen als auf dem Lande, nur im Kreisdirectionsbezirk Zwickau findet das Gegentheil statt.

13.

Im gesammten Königreiche sind 1156 Taubstumme (im Jahre 1840: 1174) gezählt worden und zwar: 644 männliche und 512 weibliche (im Jahre 1840: 660 männliche und 514 weibliche); auf 10000 Bewohner kommen sonach 6,58 (im Jahre 1840: 6,87).

Mit Weglassung des Militairs befanden sich in jedem der verschiedenen Kreisdirectionsbezirke unter 10000 männlichen und eben so viel weiblichen Bewohnern

im Jahre	im Kreisdirections-Bezirk								im ganzen Lande ohne Militair	
	Dresden	Leipzig	Zwickau	Budissin	Dresden	Leipzig	Zwickau	Budissin	männl.	weibl.
	männliche Taubstumme				weibliche Taubstumme					
	a) überhaupt:									
1843	8,460	7,431	7,52	8,457	6,680	4,836	5,07	6,682	7,65	5,68
1840	9,155	7,904	7,879	7,068	7,452	5,079	5,25	5,84	8,06	5,87
1837	9,04	8,63	8,02	7,83	7,24	5,65	5,14	6,81	8,39	6,07
1834	7,83	8,23	6,63	6,38	6,73	4,88	4,78	6,28	7,27	5,58
	b) in den Städten:									
1843	10,917	10,292	4,84	6,83	8,388	5,363	3,42	4,90	7,979	4,863
1840	9,855	10,498	5,425	9,691	6,805	5,483	3,87	4,52	8,13	4,98
1837	8,80	11,54	6,63	8,37	5,72	6,75	4,12	4,64	8,64	5,27
1834	6,59	11,09	5,43	5,14	4,87	5,32	3,87	4,81	7,29	4,60
	c) auf dem Lande:									
1843	7,228	8,469	9,19	6,99	5,768	4,490	6,06	6,98	7,487	5,852
1840	8,511	6,205	9,36	6,63	7,79	4,822	6,07	6,39	8,02	6,31
1837	9,16	6,78	8,82	7,75	8,03	4,99	5,72	7,18	8,27	6,45
1834	8,42	6,39	7,30	6,59	7,67	4,61	5,29	6,53	7,26	6,02

Ueberhaupt sind im Jahre 1843 18 taubstumme Individuen und zwar: 16 männliche und 2 weibliche weniger gezählt worden, als im Jahre 1840.

In dem Taubstummen-Institute zu Dresden wurden

2 männl.	1 weibl.	=	3 Taubst.	im	Jahre	1837
4 -	1 -	=	5 -	-	-	1841
4 -	4 -	=	8 -	-	-	1842
2 -	4 -	=	6 -	-	-	1843
12 männl.	10 weibl.	=	22 Taubst.	in	Summa	

Digitized by Google

und in dem zu Leipzig

4	männl.	1	weibl.	=	5	Taubst.	im	Jahre	1835
—	-	4	-	=	4	-	-	-	1836
3	-	—	-	=	3	-	-	-	1837
3	-	4	-	=	7	-	-	-	1838
7	-	1	-	=	8	-	-	-	1839
9	-	1	-	=	10	-	-	-	1840
6	-	5	-	=	11	-	-	-	1842
32	männl.	16	weibl.	=	48	Taubst.	überhaupt		ausgebildet.

14.

Blinde Personen wurden im gesammten Königreich 1129 und zwar 566 männliche und 563 weibliche (im Jahre 1840: 557 männliche, 544 weibliche und 1101 überhaupt) gezählt. Im Verhältniss zur ganzen Bevölkerung kämen sonach auf 10000 Personen 6,423 und zwar auf 10000 männliche Bewohner 6,615 männliche Blinde und auf 10000 weibliche Personen 6,24 weibliche Blinde (im Jahre 1840: 6,714 männliche und 6,206 weibliche). In jedem der einzelnen Kreisdirectionsbezirke fanden sich unter 10000 männlichen und eben so viel weiblichen Bewohnern

im Jahre	im Kreisdirections-Bezirk								in allen Kreisdirections-Bezirken ohne Militair	
	Dresden		Leipzig		Zwickau		Budissin			
	männl.	weibl.	männl.	weibl.	männl.	weibl.	männl.	weibl.	männl.	weibl.
	a) in den Städten:									
1843	12,01	9,012	6,924	6,961	6,452	5,304	9,992	8,813	8,204	8,971
1840	9,875	8,547	6,257	6,397	7,052	7,225	8,614	9,565	7,647	8,882
	b) auf dem Lande:									
1843	5,294	7,24	5,923	4,992	6,234	6,267	6,461	4,592	5,967	5,908
1840	7,367	7,038	5,306	4,489	6,170	6,522	6,721	4,482	5,728	5,742
	c) in Stadt und Land:									
1843	7,56	7,86	6,33	5,77	6,31	5,90	6,89	5,20	6,941	6,354
1840	8,186	6,958	5,684	5,232	6,5	6,782	6,991	5,201	6,820	6,224

Nach vorstehender Uebersicht hat sich seit dem Jahre 1840 die Zahl der blinden Personen im Verhältniss zur ganzen Bevölkerung unbedeutend vermehrt. In dem Blinden-Institute zu Dresden wurden

4	männl.	1	weibl.	=	5	im	Jahre		1832
10	-	3	-	=	13	-	-		1833
5	-	—	-	=	5	-	-		1834
3	-	3	-	=	6	-	-		1835
11	-	4	-	=	15	-	-		1836
1	-	1	-	=	2	-	-		1837
5	-	4	-	=	9	-	-		1838
4	-	1	-	=	5	-	-		1839
3	-	4	-	=	7	-	-		1840
13	-	5	-	=	18	-	-		1841
3	-	3	-	=	6	-	-		1842
4	-	—	-	=	4	-	-		1843
66	männl.	29	weibl.	=	95	in	Summa		unterrichtet.

15.

In den zur Volkszählung ausgefüllten Hauszeddeln sind so viel Personen als blödsinnig aufgeführt worden, dass für zweckmässig erachtet wurde, die Angaben in der sub B angehängten Tabelle zusammenzustellen.

Digitized by Google

Ueberhaupt wurden angezeigt im Kreisdirections-Bezirk

Dresden	84	männl.	83	weibl.	= 167
Leipzig	91	-	70	-	= 161
Zwickau	107	-	69	-	= 176
Budissin	84	-	56	-	= 140
in Summa	366	männl.	278	weibl.	= 644

Ausserdem befanden sich aber im Jahre 1843 in den öffentlichen Anstalten zu

Colditz .	238	männl.	116	weibl.	= 354	Blödsinnige
Sonnenstein	82	-	22	-	= 104	
Hubertusburg	10	-	23	-	= 33	
in Summa	330	männl.	161	weibl.	= 491	zur Beaufsichtigung und Verpflegung.

16.

Die Zahl der bewohnten Gebäude mit Ausschluss der Militair-Casernen, wie auch der Gebäude für Heil-, Versorgungs-, Straf- und Erziehungs-Institute betrug 216020 (im Jahre 1840: 212144) so dass von der Civilbevölkerung durchschnittlich auf jedes dergleichen Gebäude 8,06 Bewohner kommen (im Jahre 1840: 7,97). In den Städten kommen überhaupt auf jedes Wohnhaus im Durchschnitt 11,438 und auf dem Lande 7,007 Personen; zur Uebersicht, wie sich dieses in den einzelnen Amtsbezirken herausstellt, wurde nachstehend berechnet:

im Bezirk des	in jedem Hause befinden sich durchschnittlich	
	in den Städten	auf dem Lande
	Bewohner	
Justitiariats Altenberg	7,32	6,01
Amtes Dippoldswalde	7,76	7,14
- Dresden, incl. Residenz	23,06	7,37
- Dresden, excl. -	7,42	—
- Frauenstein	7,24	7,58
Kreisamtes Freiberg	11,47	7,93
Amtes Grossenhain	9,40	6,39
- Grüllenburg	10,19	7,91
- Hohnstein mit Lohmen	8,33	6,37
Kreisamtes Meissen	11,52	7,24
Amtes Moritzburg	7,93	6,30
- Pirna	9,31	7,05
- Radeberg mit Laussnitz	7,76	6,62
- Borna	7,45	5,95
- Colditz	9,18	6,23
- Grimma incl. Schulamt	7,77	6,10
Kreisamtes Leipzig incl. der Stadt	24,13	8,21
- Leipzig excl. - -	8,10	—
Amtes Leisnig	9,72	6,63
- Mügeln	8,68	7,18
- Mutzschen	7,74	7,75
- Nossen	10,07	7,17
Landgerichts Oschatz	8,98	6,78
Amtes Pegau	8,58	5,91
- Rochlitz	8,78	5,97
- Wurzen	7,13	6,47
- Augustusburg	11,34	8,52
- Chemnitz	19,34	9,69
Landgerichts Eibenstock	11,11	10,77
Amtes Frankenberg	11,85	6,76
Amtes Grünhain	10,30	9,14
Landgerichts Kirchberg	11,39	7,67
Amtes Lauterstein	9,04	7,65
- Plauen mit Pausa	10,10	6,46
Kreisamtes Schwarzenberg	10,34	10,4
Amtes Stollberg	9,35	9,39
- Voigtsberg	9,65	6,86
- Werdau	11,34	6,59
Justitiariats Wiesenthal	9,45	8,96
Amtes Wolkenstein	10,11	9,12
- Zwickau	10,26	6,76
Herrschaft Glauchau: Getheilte Orte	9,62	—
Herrschaft Glauchau: Vorderamts-Antheil	10,54	6,83
Herrschaft Glauchau: Hinteramst-Antheil	11,71	6,22
Amtes Hartenstein	8,85	8,20
- Lichtenstein	9,38	8,31
- Stein	7,67	6,47
- Waldenburg	7,72	6,84
im ganzen recessherrschaftl. Bezirk	9,35	7,43
im Bezirk der Herrschaft Wildenfels	9,10	7,00
Landgerichts Budissin	8,87	5,75
Amtes Camenz	8,09	5,38
Landgerichts Löbau	7,73	6,05
Amtes Stolpen	7,63	5,73
Kreisdirection zu Dresden	13,96	7,18
- - Leipzig	11,62	6,74
- - Zwickau	9,51	7,91
- - Budissin	8,16	5,90

Digitized by Google

Anhang A. zu §. 5.

Von den Personen im Königreich Sachsen, welche am 1. December 1843 über 90 Jahr alt waren, befanden sich

in dem Alter zwischen	im Kreisdirections-Bezirk												im gesammten Königreich		
	Dresden			Leipzig			Zwickau			Budissin					
	m.	w.	Sa.	m.	w.	Sa.	m.	w.	Sa.	m.	w.	Sa.	m.	w.	Sa.
90 und 91 Jahren	1	1	2	—	2	2	—	3	3	1	1	2	2	7	9
91 - 92 -	2	6	8	1	9	10	5	6	11	2	1	3	10	22	32
92 - 93 -	2	2	4	—	5	5	2	—	2	5	4	9	9	11	20
93 - 94 -	3	2	5	2	6	8	3	—	3	1	2	3	9	10	19
94 - 95 -	2	2	4	—	2	2	—	2	2	2	—	2	4	6	10
95 - 96 -	—	—	—	—	—	—	—	1	1	—	—	—	—	1	1
96 - 97 -	1	2	3	—	1	1	1	—	1	1	1	2	3	4	7
97 - 98 -	1	—	1	—	—	—	—	1	1	—	1	1	1	2	3
98 - 99 -	—	—	—	—	—	—	—	1	1	—	—	—	—	1	1
99 - 100 -	—	—	—	—	1	1	—	1	1	—	—	—	—	2	2
100 - 101 -	—	—	—	—	—	—	—	—	—	1	—	1	1	—	1
101 - 102 -	1	—	1	—	—	—	—	—	—	—	—	—	1	—	1
Summa	13	15	28	3	26	29	11	15	26	13	10	23	40	66	106

Anhang B. zu §. 15.

Die Zahl der bei der Volkszählung als blödsinnig Angezeigten

im Amtsbezirke	unter 14 Jahr alt		über 14 Jahr alt		überhaupt	
	m.	w.	m.	w.	m.	w.
Kr.-Dir.-Bez. Dresden:						
Altenberg	—	—	—	1	—	1
Dippoldswalde	—	—	6	2	6	2
Dresden	1	—	10	21	11	21
Frauenstein	—	—	1	—	1	—
Freiberg	3	3	27	24	30	27
Grossenhain	—	1	3	5	3	6
Grüllenburg	—	—	—	—	—	—
Hohnstein m. Lohmen	—	—	4	5	4	5
Meissen	2	1	9	5	11	6
Moritzburg	—	—	4	1	4	1
Pirna	—	—	8	8	8	8
Radeberg m. Laussnitz	1	1	5	5	6	6
Summa	7	6	77	77	84	83
Kr.-Dir.-Bez. Leipzig:						
Borna	1	—	6	7	7	7
Colditz	—	—	4	3	4	3
Grimma	—	2	14	5	14	7
Leipzig	2	2	11	10	13	12
Leisnig	—	1	5	5	5	6
Mügeln	—	1	4	—	4	1
Mutzschen	—	—	3	—	3	—
Nossen	—	—	12	9	12	9
Oschatz	—	1	3	5	3	6
Pegau	—	—	5	1	5	1
Rochlitz	1	—	3	5	4	5
Wurzen	—	—	4	1	4	1
Jud. Penig	—	1	4	3	4	4
- Rochsburg	—	—	1	2	1	2
- Wechselburg	1	1	7	5	8	6
Summa	5	9	86	61	91	70
Kr.-Dir.-Bez. Zwickau:						
Augustusburg	2	—	5	4	7	4
Chemnitz	1	1	5	3	6	4
Eibenstock	—	—	5	1	5	1
Frankenberg mit Sachsenburg	1	—	1	—	2	—
Grünhain	—	—	4	—	4	—
Kirchberg	2	1	3	1	5	2
Lanterstein	—	—	2	2	2	2
Plauen mit Pausa	—	—	11	9	11	9
Schwarzenberg	1	1	7	5	8	6
Stollberg	—	—	4	1	4	1
Voigtsberg	1	—	5	4	6	4
Werdau	—	—	3	3	3	3
Wiesenthal	—	—	3	2	3	2
Wolkenstein	3	2	17	7	20	9
Zwickau	1	—	5	3	6	3
die Fürstl. u. Gräfl. Schönburg. Recessherrschaft	2	1	10	17	12	18
Herrschaft Wildenfels	—	—	3	1	3	1
Summa	14	6	93	63	107	69
Kr.-Dir.-Bez. Budissin:						
Budissin	1	4	21	18	22	22
Camenz	—	—	3	1	3	1
Löhau	3	—	51	28	54	28
Stolpen	1	—	4	5	5	5
Summa	5	4	79	52	84	56

Digitized by Google

Mittheilungen

des

statistischen Vereins

für

das Königreich Sachsen.

Siebzehnte Lieferung.

Dresden,
Druck der Hofbuchdruckerei von C. C. Meinhold & Söhne.
1848.

Digitized by Google

Vorbemerkung.

Bei der im Jahre 1846 stattgefundenen Volkszählung ist für zweckmässig erachtet worden, die zum Militair-Etat gehörenden Individuen nicht besonders zu verzeichnen, sondern den betreffenden Bewohnerzahlen jedesmal mit einzuverleiben. Bei den mit den Ergebnissen der übrigen Jahre angestellten Vergleichungen hat daher vorerst zu den betreffenden Summen die Zahl des Militairs hinzugerechnet werden müssen. Ausserdem ist bei Zusammenstellung und Ordnung der Gegenstände, welche die 17. Lieferung ausmachen, im Wesenlichen ganz so verfahren worden, wie bei den früheren Mittheilungen.

Inhalts-Angabe.

Erste Tabelle. Gesammtzahl der Einwohner und Wohngebäude der einzelnen Ortschaften des Königreichs Sachsen nach der Volkszählung am 3. December 1846, nach den Bezirken der Kreisdirectionen, sowie der Justizämter, königlichen Landgerichte und Judicien geordnet. Seite 1.

Verzeichniss der in mehrere Amtsbezirke gehörigen Orte. Seite 21.

Zweite Tabelle. Zusammenstellung der Bevölkerung nach Geschlecht, Alter, Religion, und sonstigen persönlichen Verhältnissen, ausführlich für die einzelnen Städte, summarisch für die übrigen Ortschaften jeden Bezirks. Seite 23.

1) Kreisdirections-Bezirke:

1. Dresden, Seite 23. 2. Leipzig, Seite 36. Zwickau, Seite 48. 4. Budissin, Seite 68

2) Justizämter, königliche Landgerichte und Judicien.

	Tab. I. Seite	Tab. II. Seite
Altenberg	2	24
Annaberg, s. Wolkenstein.		
Augustusburg	13	48
Budissin	18	68
Borna	7	36
Camenz	19	68
Chemnitz	13	48
Colditz	8	36
Dippoldswalde	2	24
Dresden	2	24
Eibenstock	13	48
Frankenberg mit Sachsenburg	14	52
Frauenstein	3	24
Freiberg	3	28
Herrschaft Glauchau: Hinter- und Vorder-Amtsantheil	17	60
Grimma	8	36
Grossenhain	4	28
Grüllenburg	4	28
Grünhain	14	52
Hain, s. Grossenhain.		
Hartenstein	17	64
Hohnstein mit Lohmen	4	28
Kirchberg	14	52
Laussnitz, s. Radeberg.		
Lauterstein	14	52
Leipzig	8	40
Leisnig	9	40
Lichtenstein	17	64
Löbau	19	68
Lohmen, s. Hohnstein		
Meissen	5	28
Moritzburg	6	32
Mügeln mit Sornzig	10	40
Mutzschen	10	40
Nossen	10	40
Oschatz	11	44
Pausa, s. Plauen.		
Pegau	11	44
Pirna	6	32
Plauen mit Pausa	14	52
Radeberg mit Laussnitz	7	32
Rochlitz	11	44
Sachsenburg, s. Frankenberg.		
Schwarzenberg	15	56
Sornzig, s. Mügeln.		
Stein	17	64
Stollberg	15	56
Stolpen	20	68
Voigtsberg	15	56
Waldenburg	17	64
Werdau	16	56
Wiesenthal	16	56
Wolkenstein mit Mühlenamt Annaberg	16	60
Wurzen	12	44
Zwickau	16	60

Digitized by Google

3) Städte.

	Tab. I. Seite	Tab. II. Seite
Adorf	13	48
Altenberg	2	24
Altgeissing	2	24
Annaberg	16	60
Aue	15	56
Auerbach	14	52
Bärenstein	6	32
Berggieshübel	6	32
Bernstadt	19	68
Bischofswerda	20	68
Borna	7	36
Brand	3	28
Brandis	8	36
Buchholz	14	52
Budissin	18	68
Burgstädt	11	44
Callenberg	17	64
Camenz	19	68
Chemnitz	13	48
Colditz	8	36
Crimmitzschau	16	56
Dahlen	11	44
Dippoldswalde	2	24
Döbeln	9	40
Dohna	6	32
Dresden	2	24
Ehrenfriedersdorf	16	60
Eibenstock	13	48
Elsterberg	14	52
Elstra	18	68
Elterlein	14	52
Erastthal	17	60
Falkenstein	14	52
Frankenberg	14	52
Frauenstein	3	24
Freiberg	3	28
Frohburg	7	36
Geithain	11	44
Geringswalde	11	44
Geyer	16	60
Glashütte	2	24
Glauchau	17	60
Gottleube	6	32
Grimma	8	36
Groitzsch	11	44
Grossenhain	4	28
Grünhain	14	52
Hainichen	10	40
Hartenstein	17	64
Hartha	11	44
Hohenstein im Schönburg	17	60
Hohnstein	4	28
Jöhstadt	16	60
Johanngeorgenstadt	13	48
Kirchberg	14	52
Königsbrück	18	68
Königstein	6	32
Kohren	7	36
Lauenstein	6	32
Lausigk	8	36
Leipzig	8	40
Leissnig	9	40
Lengefeld	16	60
Lengenfeld	14	52
Lichtenstein	17	64
Liebstadt	6	32
Löbau	19	68
Lössnitz	17	64
Lommatzsch	5	28
Lunzenau	11	44
Marienberg	16	60
Markneukirchen	15	56
Markranstädt	8	40
Meerane	17	60
Meissen	5	28
Mittweida	14	52
Mügeln	10	40
Mühltroff	14	52
Mutzschen	10	40
Mylau	14	52
Naunhof	8	36
Nerchau	8	36
Netzschkau	14	52
Neugeissing	6	32
Neusalza	18	68
Neustadt	4	28
Neustädtel	14	52
Nossen	10	40
Oberwiesenthal	16	56
Oederan	13	48
Oelsnitz	15	56
Oschatz	11	44
Ostritz	19	68
Pausa	14	52
Pegau	11	44
Penig	12	44
Pirna	6	32
Plauen	14	52
Pulsnitz	18	68
Rabenau	2	24
Radeberg	7	32
Radeburg	6	32
Regis	7	36
Reichenbach	14	52
Rochlitz	12	44
Rötha	8	40
Rosswein	10	40
Saida	3	28
Schandau	4	28
Scheibenberg	15	56
Schellenberg	13	48
Schirgiswalde	18	68
Schlettau	14	52
Schneeberg	14	52
Schöneck	15	56
Schwarzenberg	15	56
Sebnitz	4	28
Siebenlehn	10	40
Stollberg	15	56
Stolpen	20	68
Strehla	11	44
Taucha	8	40
Tharandt	4	28
Thum	16	60
Trebsen	8	36
Treuen	14	52
Unterwiesenthal	16	56
Waldenburg	17	64
Waldheim	12	44
Wehlen	4	28
Weissenberg	19	68
Werdau	16	56
Wildenfels	16	60
Wilsdruf	2	24
Wolkenstein	16	60
Wurzen	12	44
Zittau	19	68
Zöblitz	14	52
Zschopau	13	48
Zwenkau	11	44
Zwickau	16	60
Zwönitz	14	52

Stufenfolge der 142 Städte nach ihrer Einwohnerzahl Seite 76.

Vergleichungen, betreffend — Seite

1) die Zunahme der Bevölkerung . . . 77
2) die Vertheilung derselben nach dem Flächenraume . . . 83
3) - - - - Stadt und Land . . . 83
4) nach der Verschiedenheit des Geschlechts . . . 87
5) - - - - Alters . . . 88
5) - - - - Glaubens . . . 90
6) - - - - ehelichen Verhältnisses . . . 93
7) Uebersicht der Verwittwrten . . . 94
8) - - Geschiedenen . . . 95
9) - - kinder unter 14 Jahren . . . 96
10) - - Haushaltungen . . . 97
11) - - Wruden . . . 98
13) - - Taubstummen . . . 98
14) - - Blinden . . . 99
15) - - Blödsinnigen . . . 100
16) das Verhältniss der Volkszahl zu den der Wohngebäude . . . 101

Zusammenstellung der Gebornen, der Communicanten, der getrauten Paare und der Gestorbenen 102
Zusammenstellung der von 1834 bis mit 1846 angezeigten Selbstmorde und Verunglückungen 108
Lebensdauer und Sterblichkeit im Königreich Sachsen . . . 112
Berichtigungen . . . 121

Digitized by Google

Erste Tabelle.

Gesammtzahl der Einwohner und Wohngebäude der einzelnen Orte des Königreichs Sachsen nach der Volkszählung vom 3. December 1846, nach den Bezirken der Kreisdirectionen, so wie der Justizämter, Königlichen Landgerichte und Judicien geordnet.

Digitized by Google

I. Kreis-Directions-Bezirk Dresden.

Abkürzungen: Abz. Amtsbezick; anth. antheilig; Ldg.-B. Landgerichtsbezirk; Ndr. Nieder; Ob. Ober; s siehe; St. Stadt; Ew. Einwohner; Wgb. Wohngebäude.

Justitiariat Altenberg.

	Ew.	Wgb.
Altenberg, St., mit dem Weichholdswalder Vorwerk	1942	262
Altgeising, St.	494	86
Bärenburg	89	17
Bärenfels	137	22
Georgenfeld	274	52
Hirschsprung	121	20
Kipsdorf	108	21
Niederpöbel, antheilig	23	4
Oberpöbel, Landgut	15	1
Rehfeld	108	20
Schellerhau	340	59
Zaunhaus	140	21

Amtsbezirk Dippoldswalde.

Dippoldswalde, St.	2610	294
Glashütte, St.	1052	154
Rabenau, St., mit Wassergemeinde (Unterrabenau)	735	110
Beerwalde	383	60
Berreuth	107	17
Borlas	405	53
Elend	133	24
Geosaölsa	563	81
Hänichen	235	32
Hirschbach	263	43
Hörkendorf	807	111
Kleinölsa	126	19
Lieban	179	24
Luchau	277	42
Maltee	137	24
Nieder-Frauendorf	223	35
Nieder-Häslich	594	56
Obercarsdorf mit Huthhaus	331	47
Ober-Frauendorf	283	43
Ober-Häslich	205	32
Ober-Naundorf	231	36
Paulsdorf	136	22
Paulshain	68	8
Possendorf	729	84
Reichstädt	1076	143
Reinberg	100	15
Reinholdshain	374	51
Röthenbach	406	57
Ruppendorf	629	84
Seifen	59	10
Seifersdorf	626	84
Spechteritz	160	26
Ulberndorf	276	38
Wendischcarsdorf	206	29
Wilmsdorf	356	50

Amtsbezirk Dresden.

	Ew.	Wgb.
Dresden, St.	89327	3543
Wilsdruf, St.	2260	237
Altfranken	301	25
Augustusbad bei Liegau	21	1
Babianau	40	5
Bannewitz	117	16
Biehla mit Neubiehla (r)	588	97
Birkenhain	176	22
Birkigt	105	12
Birkwitz (c)	299	40
Blasewitz	267	44
Boderitz	114	12
Böruchen	320	54
Bonnewitz (r)	193	35
Borsberg mit der Meixmühle (c)	123	23
Braunsdorf, anth. s. A. Grüllenburg.		
Briesnitz	201	32
Bröschen	53	8
Bruchschenke, s. Welschhufe.		
Burgstädtel	47	5
Coschütz	577	40
Cotta	358	39
Cunnersdorf bei Helfenberg (c)	144	28
Cunnersdorf bei Kaitz	108	12
Cunnersdorf bei Lausa	197	30
Deuben	1177	80
Diensdorf (c)	45	9
Döhlen mit Oberdöhlen	1003	65
Döltzschen	226	22
Eichbusch	74	15
Eutschütz	125	15
Förderjessen (r)	66	15
Friedersdorf (r)	168	29
Fürstenhain (r)	205	23
Gaustritz	62	6
Gönnsdorf (r)	54	11
Golberoda	120	15
Gommlitz (r)	150	25
Gompitz	88	8
Goppeln	156	17
Gostritz	136	18
Grossbuegk mit Neuburgk	960	111
Grossgraupe (c)	202	36
Grünberg (r)	135	22
Gruna bei Dresden mit grüner Wiese	193	20
Gruna b Niederwarthe, s. Niederwarthe.		
Güttersee m d Eisenhammer	246	27
Hainsbach (Hainsberg)	337	27
Helbigsdorf	377	45
Helfenberg mit Grund (r)	113	14
Helleeberge s. Trachenberge		
Herzogswalde, anth. s. A Freiberg.		
Hermsdorf (r)	343	48
Hintercossebaude, s. Voeder- u. Hintercossebaude		
Hinterjessen (r)	167	30
Hoflössnitz, s. Lössnitz		
Hosterwitz (r)	198	37
Hühndorf	138	14
Kaditz (c)	341	45
Kaitz	302	32
Kauscha	73	8
Kautsch	96	15
Kleba	61	7
Kleinborgk	239	24
Kleindobritz	22	5
Kleingraupe (c)	87	13
Kleinnaundorf	231	29
Kleinkreischa, s. Kreischa.		
Kleinliegau, s. Liegau.		
Kleinluga	84	14
Kleinnaundorf	403	39
Kleinpestitz	63	6
Kleinschönberg	215	28
Kleinzschachwitz	303	31
Klipphausen	363	56
Klotzsche (r)	495	72
Kötzschenbroda (c)	998	126
Kohladorf	177	8
Kreischa, Ober- und Klein-	504	48
Keitzschendorf (c)	143	25
Langebrück (r)	747	121
Lausa (r)	381	60
Leuben	293	35
Leubnitz	426	52
Leuteritz	103	11
Leutewitz	151	15
Liegau (r)	188	33
Lockwitz, Ober- u. Nieder-	1209	123
Löbtau	167	20
Lössnitz, Nieder- mit Wetzigbergen (c)	647	107
Lössnitz, Ober- m Hoflössnitz (c)	575	78
Lomnitz mit der Busrhmühle und der Busrhschenke (r)	754	130
Loschwitz (r)	1759	286
Lotzen	72	13
Malschendorf (r)	150	27
Merbitz	94	11
Mikten (c) (Mirkten)	204	28
Mobschatz	136	17
Mockritz	180	16
Moritzdoef (r)	85	13
Mügeln, anth. s. Abz. Pirna		
Naundorf	502	75
Nausitz	112	14
Neugraupe (r)	164	29
Neunimpsch	294	21
Neuostra	139	14
Nickern	364	53
Niedergohlis	240	25
Niedergoehitz	1294	128

Anmerkung. Die mit (r) bezeichneten Orte befinden sich auf dem rechten Elbufer.

Digitized by Google

	Ew.	Wgb.
Niederhermsdorf	619	53
Niederpesterwitz	465	28
Niederpoiritz (r)	370	63
Niederrochwitz mit Oberrochwitz (r.)	251	45
Niederwarthe	83	13
Nöthnitz	229	22
Obergohlis	103	12
Obergorbitz	213	18
Oberhermsdorf	268	31
Oberpesterwitz	630	54
Oberpoiritz (r)	104	15
Oberrochwitz, s. Niederrochwitz.		
Ockerwitz	82	9
Omsewitz	114	10
Ottendorf mit Ringschenke (r)	592	89
Pappritz (r)	217	38
Pennrich	114	12
Pillnitz (r)	497	56
Pieschen (r)	400	60
Plauen	591	48
Podemus	119	16
Porsdorf	353	61
Possendorf, anth. s. Abz. Dippoldswalde.		
Pottschappel mit Leisnitz	951	72
Prabschütz	113	15
Pratzschwitz (r)	310	46
Prohlis (r)	167	16
Quohren bei Biela (r)	68	12
Quohren bei Kreischa mit den Lauhäusern	333	47
Radebeul (r)	447	76
Räcknitz	59	6
Reick	225	28
Reitzendorf (r)	243	48
Rennersdorf	87	9
Rippien	410	57
Rockau m. Rockauer Grund (r)	105	24
Rosentitz	69	7
Rossthal	173	16
Saalhausen	128	17
Saida	96	14
Saxdorf	302	33
Schönbrunn bei Radeberg (r)	298	52
Schönfeld (r)	487	76
Schullwitz (r)	401	69
Schweinsdorf	120	13
Seidnitz	251	30
Seifersdorf bei Radeberg (r)	614	97
Serkwitz mit Lössnitzgrund, weisen Ross u. Weintraube (r)	358	59
Söbrigen (r)	253	40
Steinbach	98	15
Stetzsch	144	21
Strehlen	436	54
Striesen	577	73
Theisewitz	82	9
Tolkewitz	129	24
Torna	56	9
Trachau (r)	373	57
Trachenberge mit Hellerberge (r)	184	29
Uebigau (r)	205	26
Ullersdorf (r)	293	49
Unterweissig	516	38
Vorder- u. Hinter-Cossebaude	545	83
Wachau (r)	729	120
Wachwitz (r)	521	87
Wahnsdorf (r)	317	56
Weisse Hirsch (r)	240	37
Weissig, Ober-	216	27
Weissig bei Biela (r)	808	123
Weisstropp	367	46
Weixdorf (r)	226	36
Welschhufe m. Bruchschenke	118	13
Wilder Mann	38	2
Wildberg	205	21
Wilschdorf (r)	370	66
Wölfnitz	70	8
Wünschendorf (r)	289	52
Wurgwitz mit Hammer	205	25
Zaschendorf (r)	170	30
Zaukeroda	706	57
Zitzschewig (r)	672	121
Zscheckwitz	15	2
Zschertnitz	89	7
Zschiedge	214	20

Amtsbezirk Frauenstein.

Frauenstein, St.	1136	153
Ammelsdorf	240	34
Burkersdorf	1150	143
Deutscheinsiedel, anth. s. Abz. Freiberg.		
Deutschgeorgenthal, anth	12	2
Dittersbach	685	82
Friedersdorf	427	50
Hartmannsdorf	632	83
Hennersdorf	468	69
Hermsdorf	916	124
Holzhau	397	56
Kleinbobritzsch	303	45
Mulda	944	117
Nassau	1249	158
Neuwernsdorf	423	71
Randeck	196	28
Rauschenbach	38	5
Rechenberg	363	58
Reichenau	877	114
Schönfeld bei Hennersdorf	374	53
Seida	321	47
Weigmannsdorf mit Berghuthaus	597	74

Kreis-Amtsbezirk Freiberg.

Brand, St.	2411	195
Freiberg, St.	13194	1063
Saida, St.	1364	176
Bertheisdorf mit Zechenhäuser u. Röschhaus	1136	109
Bieberstein	461	54
Bräunsdorf	1816	163
Brüderwiese	141	18
Burkersdorf	328	44
Cämmerswalde mit Antheil von Deutsch-Georgenthal	920	119
Clausnitz	961	137
Conradsdorf	658	87
Crummenhennersdorf	781	92
Deutscheathariuenberg mit Neudorf	170	24
Deutscheinsiedel	455	56
Deutschneudorf	892	100
Dittersbach bei Neuhaussen	307	35
Dittmannsdorf bei Saida	708	91
Dittmannsdorf bei Freiberg	485	66
Dörnthal	1174	157
Drehfeld	50	8
Erbisdorf mit Zechenhäuser	1841	151
Falkenberg	454	56
Frankenstein	418	52
Frauenbach	127	18
Freibergsdorf	635	89
Friedebach	864	126
Friedeburg	247	26
Gotthelf Friedrichsgrund	136	23
Gränitz	219	38
Grosshartmannsdorf	1999	256
Grossschirma mit Kammergut u. Berggebäude Churprinz	1357	151
Hallbach	522	77
Hals	320	32
Halsbach	357	49
Halsbrücke	1005	114
Heidelbach	136	21
Heidelberg	1652	198
Heidersdorf m. Mörtelgrund, Eisenzeche u. Folge	746	97
Helbigsdorf	632	89
Herzogswalde	717	93
Hetzdorf	361	56
Hilbersdorf, excl. Muldner-Schmelzhütte	647	59
Hohentanne mit Haida (Haidenhäuser bei Gotthelf Friedrichsgrund)	491	67
Hutha	62	11
Kirchbach mit Huthaus	345	42
Kleinneuschönberg	490	70
Kleinschirma	333	41
Kleinpretzschendorf	22	5
Kleinwaltersdorf	855	124
Langenhennersdorf	1283	165
Langenrianne mit Huthaus	249	22
Lichtenberg	1482	193
Linda	608	67
Lössnitz	239	39
Lossnitz	382	44
St. Michaelis m. Zechenhäuser	1361	118
Müdisdorf	569	78
Muldner Schmelzhütte zu Hilbersdorf	23	3
Neuhausen	1212	159
Niederbobritzsch	1577	195
Niedercolmnitz	953	138
Nieder- u. Oberdorfchemnitz	1317	193
Niederlangenau	964	91
Niederneuschönberg	378	52
Niederpretzschendorf	708	83
Niederreinsberg	598	67
Niederschöna mit Huthaus	828	109
Niederseifenbach m. Lässigheerd	291	38
Oberbobritzsch	1448	196
Obercolmnitz	908	127
Obercunnersdorf	238	31
Oberdorfchemnitz s. Ndr.-Dorfchemnitz.		
Oberlangenau m. Zechenhaus	1078	103
Oberneuschönberg	555	82
Oberpretzschendorf	648	87
Oberreichenbach	203	28
Oberreinsberg	297	34
Oberschaar mit Haida (Haidehäuser)	317	50
Oberschöna mit Zechenhaus	665	85
Pfaffroda	770	109
Pilsdorf	116	14
Purschenstein, Rittergut	101	4
Reukersdorf	154	22
Rothenfurth mit Huthäuser	676	77
Sand mit Grüneburg und Zechenhäusern	452	52
Schönfeld	356	51
Seifen	1071	130
Seifersdorf	579	88
Smra	230	34
Sösenbach	52	8
Tuttendorf	397	58
Ullersdorf	300	42
Voigtsdorf	1207	185
Wegefarth mit Berghäuser	723	81

Digitized by Google

	Ew.	Wgb.
Weisenborn	578	76
Wingendorf	335	32
Wolfsgrün	78	11
Wolfsgrund	79	16
Wüsthetzdorf mit Huthe	380	55
Zethau	1272	198
Zug, der obere und niedere mit Hohenbirkner Zug	904	86

Amtsbezirk Grossenhain. (Hain.)

Grossenhain, (Hain) St.	6612	682
Adelsdorf	141	19
Altleis	110	15
Basslitz	94	12
Bauda	417	61
Beiersdorf	154	25
Biebrach	186	31
Blattersleben	166	29
Blochwitz	166	28
Bobersen	405	64
Böhla bei Ortrand	227	40
Böhla bei Hain	122	21
Borschütz	95	12
Brockwitz	147	25
Brösnitz mit Teichmühle	92	15
Beüstewitz	233	32
Collmnitz	206	39
Coselitz	296	39
Cunnersdorf	194	31
Dallwitz	84	11
Diesbar	145	27
Döbritzgen	42	8
Döschütz	87	15
Erbmannsdorf (Ermendorf)	84	12
Folbern	314	56
Frauenhain mit Lautendorf und Vorwerk Pfeife	754	100
Gävernitz	188	23
Geislitz mit Neugeislitz	83	14
Glaubitz	477	73
Göhra	104	18
Görzig	189	32
Gohlis mit Kaitzschhäusern	478	76
Gohrisch, Forsthaus	11	1
Gohrisch, Vorwerk	41	5
Golk	140	24
Golzscha	177	35
Grödel	241	28
Gröditz, Dorf	181	29
Geöditz, Eisenhüttenwerk	107	1
Grossraschütz	193	27
Haidehäuser bei Keeinitz	23	5
Hohndorf mit Kleingeislitz	54	8
Kalkreuth	210	35
Kleinraschütz	133	21
Kleinthiemig	148	24
Kleintrebnitz	20	4
Kmehlen	227	32
Kobenthal (Jacobsthal)	280	42
Kolkwitz	21	1
Kottewitz bei Standa	83	8
Kottewitz an der Elbe	84	11
Krausnitz	101	20
Krauschütz	78	15
Keeinitz	455	72
Lampertswalde	223	40
Langenberg	328	49
Laubach	100	14
Lautendorf s. Frauenhain		
Lauterbach	88	6
Lenz	162	27
Lessa	27	2
Liega	105	19
Linz	249	37
Löbsal	55	11
Lötzschen	121	21
Lorenzkirch	318	45
Lüttichau	125	21
Mack-Siedlitz	39	6
Marschau bei Lauterbach	12	3
Medessco	92	16
Merschwitz	498	72
Mühlbach	74	10
Mülbitz	129	24
Nauleis	120	16
Naundörfchen	47	7
Naundörfel	89	15
Naundorf bei Ortrand	176	27
Naundorf bei Hain	540	83
Nauwalde	284	48
Neuseuslitz	160	26
Niederzschauitz	24	2
Niegeroda	118	19
Nieska	203	33
Nünchritz	723	113
Oelsnitz	186	36
Peritz	236	36
Piskowitz	32	3
Ponikau	340	59
Promnitz	106	15
Pulsen	99	15
Querse mit Paulsmühle	280	47
Raden	182	33
Radewitz bei Glaubitz	158	27
Reinersdorf	258	43
Reppis	111	20
Roda	151	28
Röderau	210	28
Röhrsdorf	145	24
Rostig	151	24
Sacka	319	57
Sageritz	195	33
Schönborn	166	28
Schönfeld	449	65
Schweinfurth	119	18
Seusslitz	422	59
Skässchen	148	29
Skassa	193	28
Skaup	97	18
Spansberg	295	46
Standa	107	15
Stölpchen	93	16
Strauch	240	35
Streumen	207	27
Striesen	126	17
Teichmühle bei Kleinkmehlen; s. Beösnitz.		
Thiendorf	199	34
Tiefenau	119	13
Treugeböhla	237	38
Uebigau	135	20
Walda	270	37
Wandewitz	36	3
Weissig bei Skassa	190	30
Weissig am Raschütz	236	38
Welixande	131	22
Wesnitz	153	27
Wildenhain	502	73
Wülknitz	159	26
Wüstanda	10	2
Zabeltitz mit Stroga	509	70
Zeithain	575	81
Zottewitz	181	32
Zschaiten	222	37
Zschauitz, Ober-	108	16
Zschepa, Gross- und Klein-	275	42
Zschiesschen	121	21

Amtsbezirk Grüllenburg.

	Ew.	Wgb.
Tharandt, St.	1853	176
Beaunsdorf	501	66
Eckersdorf	135	18
Erlicht	99	19
Fördergersdorf	453	70
Gross- und Kleindorfhain	889	114
Grossopitz	289	39
Grumbach, Ober- u. Nieder-	1194	151
Grund	644	75
Grüllenburg	84	13
Hartha	152	20
Heilabeeg	3	1
Herrndorf	319	48
Hinteegersdorf	665	83
Kaufbach	338	45
Kesselsdorf	493	49
Kleinopitz m. Schletta	364	52
Kleincosmanosdorf	82	10
Klingenberg	689	99
Mohorn	1027	114
Naumannsmühle	12	1
Naundorf	1234	129
Somsdorf	616	79
Spechtshausen	39	4

Amtsbezirk Hohnstein.

Hohnstein, St.	1052	124
Neustadt, St.	2241	311
Schandau, St.	1734	190
Schnitz, St.	3472	364
Wehlen, St.	958	102
Altendorf	372	52
Crumhermsdorf	600	104
Cunnersdorf bei Hohnstein	440	75
Daube	81	12
Dittersbach	627	99
Doberzeit	91	14
Dobra	242	41
Düer-Röhrsdorf	370	63
Ehrenberg	647	103
Elbersdorf	278	53
Eschdorf	532	91
Gosdorf	198	33
Huinersdorf m. Hofhainersdorf	431	76
Hertigswalde	547	77
Hinterhermsdorf	1122	146
Hohbuckersdorf	162	25
Kleinelbersdorf	20	7
Langbuckersdorf	1271	216
Lichtenhain	555	83
Liebethal	298	54
Lohmen	1107	159
Lohsdorf	322	53
Mittelndorf	287	41
Mockethal	169	28
Mühlsdorf	296	59
Niederposta	116	14
Oberposta	360	64
Ostrau	223	31
Ottendorf (Hinterottendorf)	519	69
Polenz, Ober- u. Nieder-	972	173
Porschdorf	322	49
Porschendorf	302	50
Postelwitz	369	64
Prossen	157	21
Rathmannsdorf	433	67
Rosinendörfchen	35	6
Rossendorf	22	5
Rugiswalde	393	72
Saupsdorf	793	110
Schmilka	158	23
Schönbach	349	58

Digitized by Google

	Ew.	Wgb.
Stürza	463	74
Ulbersdorf	510	88
Uttewalde	142	26
Waitzdorf	103	16
Wehlen	646	109
Wendischfehra	73	13
Zatzschke	59	8
Zeichen	57	12
Zeschnig	181	33

Kreis-Amtsbezirk Meissen.

Meissen, St, mit Commun Klosterhäuser u. Wasserburg	8469	651
Lommatzsch, St.	2841	318
Abend	93	14
Albertitz	28	3
Altchoren	150	21
Althirschstein mit Gosa	154	29
Althöfchen	110	14
Altlommatzsch	135	17
Altsattel	49	7
Alttanneberg	295	37
Altzaschendorf mit Zaschendorf (r)	57	10
Arntitz	59	6
Anterwitz	87	9
Baderitz	235	33
Badersen	102	13
Bahra	223	39
Barnitz mit Meschwitz	138	19
Basslitz (r)	142	21
Batzdorf	89	13
Beicha	157	20
Bergwerk	220	26
Berntitz	75	8
Beutig	25	2
Birmenitz	107	12
Bockwen	155	21
Bodenbach	192	27
Böhla bei Hirschstein (r)	29	3
Böhlen	48	10
Bohnitzsch m. Teichmühle (r)	184	25
Boritz	262	42
Bornitz bei Döbeln	60	7
Bornitz bei Lommatzsch	42	5
Brockwitz (r)	489	85
Burkhardtswalde	298	34
Canitz	36	6
Churschütz	199	22
Clieben (r)	83	11
Cölln (r)	289	39
Constappel	229	36
Daubnitz	249	34
Deila	77	14
Denschütz	24	2
Deutschenbohra	311	49
Diera (r)	350	52
Dobritz	112	13
Dobschütz	31	3
Dörschnitz	214	33
Domselwitz	184	17
Dreisig	167	25
Drossel m. Adam's Weinberg	13	2
Dürrweitschen	122	16
Elgersdorf	59	8
Eulitz	203	23
Fischergasse	415	20
Gärtitz	85	12
Gallschütz	54	8
Garschach	160	23
Gasern mit Vogelgesang	89	9
Gauernitz	366	54
Gertitzsch	94	13
Glaucha	77	7
Gleina	126	16
Gödelitz	15	1
Göhrisch	37	3
Göltzscha	104	18
Görna	103	15
Gohla	85	13
Gohlis (r)	63	9
Gostewitz	68	12
Graupzig	260	36
Gröbern mit Roitzschberg (r)	279	40
Grauschütz (Krauswitz)	27	3
Groitzsch	245	37
Grossdobritz (r)	401	58
Grosskagen	94	11
Grosssteinbach	44	5
Grosswüstalbertitz	10	1
Gruben	549	70
Grumbach, anth. s. Abz Grüllenburg.		
Hartha	20	2
Heida	271	48
Heinitz	240	34
Helbigsdorf, anth. s. Abz. Dresden.		
Hintermauer	294	28
Hirschfeld	624	88
Hirschstein	48	4
Jahnishausen	91	9
Ibanitz	74	8
Ickowitz	77	10
Jessen bei Okrilla (r)	194	33
Jessen bei Lommatzsch	113	12
Jesseritz	50	6
Ilkendorf mit Grabischau	361	51
Käbschütz	58	7
Kaisitz	61	7
Karcha mit Neukarcha	155	24
Kuschka	12	2
Katzenberg	93	14
Keilbusch	78	15
Kemnitz	105	11
Ketzergasse	114	16
Klappendorf	72	10
Kleinkagen	93	11
Kleinmockritz	97	14
Kleinprausitz	44	6
Klessig	187	30
Klosterstrasse	12	2
Kobeln	196	28
Kobitzsch	31	4
Köttewitz mit Jokischberg	96	11
Korbitz	134	18
Kottewitz mit Berg (r)	246	30
Kreissa	118	17
Krepta	144	22
Krögis	289	42
Lampersdorf	157	18
Lautschen	131	15
Leckwitz (r)	112	20
Leipen	97	14
Lercha	143	25
Leschen	143	21
Leuben	440	54
Leutewitz bei Meissen	190	25
Leutewitz bei Riesa	136	20
Limbach	219	24
Lindigt	27	1
Löbschütz bei Meissen	86	11
Löbschütz bei Lommatzsch	38	3
Löstau	35	4
Löthain	214	28
Lossen	142	20
Lüttewitz	230	29
Lützschnitz	49	4
Luga	73	9
Mahlitzsch	114	15
Maltitz	97	12
Markritz	128	17
Marschütz	76	10
Mauna	104	12
Mehltheuer	404	62
Mehren	72	9
Meila	114	17
Mergendorf	114	16
Mergenthal	115	20
Mertitz	99	11
Meschwitz	15	4
Messa	202	19
Mettelwitz	101	12
Miltitz mit Zwuschwitz	368	61
Mischütz	53	11
Mischwitz	32	3
Möbertitz	94	11
Mögen	86	9
Mohlis	134	17
Moritz (r)	64	8
Münnichshof	25	2
Munzig	284	40
Mutzschwitz	160	20
Nasseböhla (r)	107	19
Naundorf	259	40
Naustadt	306	45
Neckanitz	99	14
Nelkanitz	179	23
Neuchoren	113	20
Neudörfchen	63	12
Neugraupzig	72	11
Neuhirschstein	193	31
Neuhöfchen	28	6
Neukirchen	882	103
Neutanneberg	150	29
Neuwunschwitz	29	6
Neuzaschendorf	121	22
Nickritz	256	36
Niederau	497	74
Niederfehra (r)	380	49
Niederjahna	147	22
Niederlommatzsch	232	42
Niedermeissa	289	18
Niedermuschütz	210	32
Niederpolenz	86	14
Niederspaar (r)	142	27
Niederstösswitz	56	7
Niedertoppschedel	165	25
Nimtitz	81	14
Nischütz (r)	186	26
Nössige	163	23
Nosslitz	99	16
Oberau	369	44
Obereula	190	31
Oberjahna	54	6
Oberlommatzsch	122	15
Obermeisa mit Vogelgesang	382	31
Obermuschütz	92	11
Oberpolenz	85	14
Oberspaar mit Rautenberge (r)	386	76
Obersteinbach	267	43
Oberstösswitz	197	24
Obertoppschedel	59	7
Oberwartha mit Lochmühle	96	14
Oelsitz	262	36
Okrilla (r)	248	33
Ottewig	200	31
Pahrenz	210	34
Paltzschen	153	18
Pauschütz	22	2
Pausitz	199	28
Pegenau	62	10
Perne bei Rothschönberg	51	9
Petersberg	120	22
Petzschwitz	47	7

Digitized by Google

	Ew.	Wgb.
Pinkowitz	57	6
Pinnewitz	279	43
Piskowitz bei Taubenheim	99	15
Piskowitz bei Schieritz (r)	103	14
Pitzschütz	34	3
Plänitz	123	17
Plankenstein	388	49
Poltitz	73	8
Poppitz	224	35
Porschnitz	57	9
Präbschütz	233	35
Praterschütz	116	13
Prausitz	243	37
Priesa	57	6
Pröda bei Meissen	111	10
Pröda bei Schleinitz	65	8
Proschwitz (r)	78	14
Prositz bei Schieritz	116	16
Prositz bei Staucha	35	4
Prüfen	163	23
Questenberg	123	17
Radewitz bei Nossen	51	6
Raselitz	77	7
Rauselitz mit Ottenbach und Grabischau	284	43
Raube	30	2
Reichenbach	68	9
Reppina	95	16
Reppnitz	64	10
Riemsdorf	84	9
Riesa	2796	299
Robschütz mit Rotschwiese	235	39
Röhrsdorf	493	74
Roitzsch	59	7
Roitzschberg bei Gröbern s. Gröbern (r).		
Roitzschen mit Neidmühle	87	10
Rothschönberg	360	46
Rottewitz (r)	79	11
Rüsseina	243	30
Saultitz	158	23
Schänitz bei Riesa	102	15
Schänitz bei Schleinitz	31	4
Schallhausen	77	8
Scharfenberg	16	2
Scherau	142	18
Schieritz	249	37
Schleinitz mit Perba	314	46
Schletta	93	12
Schmiedewalde	205	27
Schönnewitz	71	10
Schrebitz	102	17
Schweinitz	117	12
Schwochau	80	9
Sebschütz	63	7
Seelingstadt	277	36
Seilitz	80	10
Semmelsberg, Ober- u. Nieder-	222	39
Siebeneichen	54	2
Sieglitz bei Klappendorf	56	7
Sieglitz bei Meissen	68	9
Simselwitz	218	28
Sönitz	56	5
Sörnewitz (r)	387	65
Soppen	143	14
Sora	176	21
Sornitz	104	17
Spittwitz	30	3
Stahna	80	10
Starrbach	368	60
Staucha, Ober- und Nieder-	771	86
Steinbach	189	24
Steudten	49	6
Stroischen	56	5
Taubenheim, Ober- u. Nieder-	541	76
Trebanitz	104	9
Tronitz	45	5
Trogen mit Grauschütz	91	11
Ullendorf	164	22
Unkersdorf	212	24
Vorbrücke (r)	304	28
Wachtnitz	98	13
Wahnitz	122	18
Wasserburg, s. St. Meissen.		
Wauden	119	12
Weida	288	43
Weinböhla mit Lauben (r)	1094	189
Weitzschen	105	12
Wendischbohra	308	45
Wetterwitz	279	42
Wilschwitz	76	7
Winkwitz (r)	121	21
Windorf	29	2
Wölkisch	244	42
Wolkau	235	35
Wuhnitz	118	17
Wuhsen	52	6
Wunschwitz	141	20
Zadel mit Kleinzadel u. Raupenberg (r)	448	78
Zäschütz	95	14
Zehren	389	53
Zetta	93	16
Ziegenhain	241	30
Zöllmen	67	10
Zöthain	179	24
Zschaitz	298	37
Zscheila mit Freiers Weinberg (r)	133	14
Zscheilitz	147	21
Zunschwitz	195	21

Amtsbezirk Moritzburg.

Radeburg, St.	2179	263
Auerhaus	10	1
Bärnsdorf	373	57
Bärwalde	295	47
Berbisdorf	531	92
Boden	155	25
Boxdorf mit Buhnwiese	329	49
Buchholz	15	4
Cossewig mit Spitzgrund	403	62
Cossewig, Weinbergsgemeinde	260	34
Cunnertswalde	37	5
Dippelsdorf	188	33
Dobra	333	61
Ebersbach	993	171
Eisenberg	887	104
Freitelsdorf	192	35
Grossdittmannsdorf	443	75
Kötitz	241	35
Kreiern, Forsthaus	9	1
Lindenau	218	39
Marsdorf	284	44
Medingen	483	83
Moritzburg	157	21
Naunhof	426	61
Neuer Anbau	69	10
Rähnitz	352	58
Reichenberg	672	101
Rödern, Ober-	114	19
Rödern, Nieder-	392	67
Steinbach	290	42
Volkersdorf	321	54
Zschorna	43	2

Amtsbezirk Pirna.

	Ew.	Wgb.
Berggiesshübel, St. m. Vorberg	788	105
Bärenstein, St.	440	68
Dohna, St.	1234	136
Gottleuba, St.	696	109
Königstein, St.	2060	204
Lauenstein, St. incl. Schloss	698	105
Liebstadt, St. incl. Lichtenberg	791	100
Neugeissing, St.	673	111
Pirna, St. mit Hausberg u. ausserhalb gelegenen Vorwerken	6192	473
Bärenstein	427	71
Bärenhecke, s. Oberjohnsbach.		
Bärenklause	76	11
Bahra	258	45
Berthelsdorf	135	18
Bienhof	33	4
Biensdorf	159	24
Börnichen	185	33
Börnersdorf mit Lichtenberg	346	46
Borna	146	22
Bosewitz	98	10
Brausenstein	58	11
Breitenau	285	47
Burgstädtel	107	16
Burkhardtswalde	412	61
Copitz (r)	737	101
Cratza	96	15
Cratzhammer	43	8
Crotta	37	6
Cunnersdorf bei Pirna	74	11
Cunnersdorf bei Reinhardtsgrimma	445	64
Cunnersdorf bei Königstein	601	73
Dittersdorf	539	85
Döbra	324	47
Dönischen (Dönschten)	98	14
Dohma	237	40
Ebenheit bei Pirna (r)	163	25
Elbe	98	13
Falkenhain bei Dohna	120	116
Falkenhain bei Schmiedeberg	205	36
Festung Königstein	377	14
Fürstenau	463	83
Fürstenwalde	467	72
Friedrichswalde	295	45
Fichte (Hammergut)	11	3
Gamig	66	1
Giesenstein	49	3
Gleisberg (Hammergut)	9	1
Göppersdorf	221	32
Goes	148	25
Gohrisch	134	24
Gombsen	146	26
Gommern	199	29
Gorknitz	128	20
Gottgetreu	29	6
Grossborthen	150	20
Grosscotta	331	50
Grossdobritz	191	25
Grossluga	100	13
Grossröhrsdorf	290	40
Grossseedlitz	228	26
Grosszschachwitz	211	22
Haselberg	38	1
Hartmannsbach, Ob.- u. Ndr.-	258	39
Hausdorf	268	33
Heeselicht	79	9
Heidenau	190	21
Heilendorf	258	35
Hennersbach	120	18
Herbergen	96	15
Hermsdorf bei Königstein	295	41
Hermsdorf	155	27

Digitized by Google

	Ew.	Wgb.
Höllengut (Kleinseidewitz)	9	1
Hütten mit Papiermühle	263	31
Kleinborthen	93	9
Kleincotta	250	36
Kleingiesshübel	298	30
Kleinhennersdorf	326	43
Kleinseidlitz	116	20
Kleinstruppen	140	17
Kleinstruppen, Erziehungs-Anstalt	171	1
Klepplsch	25	3
Köttwitz	146	17
Köttwitzmühle	22	1
Kreba	252	34
Kreischa, Nieder-	304	37
Krieschwitz	160	22
Krippen	495	75
Langenhennersdorf	598	84
Laubegast	899	96
Leupoldishain	134	17
Liebenau	555	93
Lindigtguth	42	1
Lungwitz	468	63
Markershach	401	59
Maxen	681	76
Meuscha	31	1
Meuslitz	123	17
Mügeln	303	40
Müglitz	72	13
Mühlbach	134	20
Mittelkreischa	301	28
Naundorf bei Schmiedeberg	209	32
Naundorf bei Pirna	293	41
Neidberg	22	1
Neunlmannsdorf	311	41
Neudörfel	64	12
Neundorf	246	36
Neustruppen	215	23
Nicoladorf	65	9
Niedergersdorf	279	42
Niederjohnsbach	207	29
Niedermeusegast	70	8
Niederpöbel	165	24
Niedersedlitz	254	36
Niederseidewitz	114	14
Niedervogelgesang	146	24

	Ew.	Wgb.
Obergersdorf	135	20
Oberhütte	45	5
Oberjohnsbach u. Bärenhecke	396	64
Oberlöwenhain	305	54
Obermeusegast	93	9
Oberseidewitz	45	7
Obervogelgesang	132	21
Oelsen	350	52
Oelsengrund	65	9
Ottendorf	339	49
Pabstdorf mit Koppelsdorf	472	63
Pfaffendorf	256	38
Ploschwitz	68	9
Pötzschau	57	9
Rathen, Nieder- (r)	208	25
Rathen, Ober-	79	12
Rathewalde (r)	419	68
Raum	107	21
Reichstein	348	55
Reinhardtsdorf	840	91
Reinhardtsgrimma	819	115
Röhrsdorf, Klein-	276	38
Rosenthal	775	114
Rottwerndorf	231	30
Rudolphsdorf	55	10
Rückenhain	52	13
Sadisdorf	434	65
Schlottewitz, Ober-	63	9
Schlottwitz	55	12
Schmiedeberg	461	67
Schmorsdorf	48	7
Schöna	775	89
Seitenhain	141	19
Sobrigau	157	19
Sonnenstein, Heil- und Verpflegsanstalt	312	1
Sporbitz	72	10
Strand	64	9
Struppen	496	64
Sürsen	168	20
Thürmsdorf	421	56
Tronitz	32	8
Unterlöwenhain	29	5
Walddörfchen	21	5
Waltersdorf bei Bärenstein (r)	214	35
Waltersdorf bei Prossen	270	34

	Ew.	Wgb.
Weesenstein	231	26
Weissig	143	20
Wingendorf	79	12
Wittgensdorf	101	16
Wölka	78	12
Zehista	296	26
Zinnwald	371	73
Zschieren	273	48
Zuschendorf mit Lindigt	143	24
Zwiesel	30	6
Zwirschka	22	2

Amtsbezirk Radeberg mit Lausnitz.

Radeberg, St.	2560	300
Arnsdorf	595	83
Bohra	100	16
Friedersdorf, Meissner Seite	141	25
Grosserkmannsdorf	527	97
Grossnaundorf	652	101
Grossokrilla	199	34
Grossröhrsdorf	3308	329
Glauschnitz	42	1
Höckendorf	510	86
Kleindittmannsdorf	246	37
Kleinerkmannsdorf	91	17
Kleinnaundorf	163	31
Kleinokrilla	82	13
Kleinröhrsdorf	367	66
Kleinwolmsdorf	514	86
Lausnitz	555	83
Leppersdorf	654	110
Lichtenberg	978	157
Lotzdorf	377	59
Mittelbach	171	27
Niedergräfenhain	204	34
Niederlichtenau	201	38
Obergräfenhain	87	14
Oberlichtenau	818	148
Stenz	153	30
Tauscha	348	62
Wallroda	436	69
Würschnitz	153	25

II. Kreis-Directions-Bezirk Leipzig.

Amtsbezirk Borna.

	Ew.	Wgb.
Borna, St. incl. Altstadt Borna, Wenigenborna u. Vorwerk Haulwitz	4569	543
Frohburg, St.	2584	340
Kohren, St.	1091	154
Regis, St.	676	100
Altmöbertitz, (Altmörbitz)	321	50
Apelt	33	7
Beandorf	412	71
Bergisdorf	156	28
Berndorf	143	27
Beucha	206	38
Blumroda	230	39
Bocka	63	8
Bockwitz	28	1
Bösengröba	43	7
Bräunsdorf	712	124
Brauswig	170	29
Breitingen	661	119

	Ew.	Wgb.
Braunsdorf	371	63
Bubendorf	177	32
Deutzen	315	51
Dittmannsdorf	176	26
Dolsenhain	261	44
Drosdorf	235	39
Dürrengerbigsdorf	163	25
Eckersberg	23	5
Elbisbach	210	35
Eschefeld	570	98
Eula	266	45
Flössberg	547	94
Franken, anth. s. A. Waldenburg.		
Gestewitz	194	31
Gnandorf	101	19
Gnandstein	424	73
Görnitz	133	20
Greifenhain	600	92
Gröbenmühle	10	2
Grosshermsdorf	186	35
Grosszössen	250	43

	Ew.	Wgb.
Hagenest m. Löschützmühle	259	54
Hain	276	45
Hainichen	292	52
Hartmannsdorf	128	19
Haubitz	75	17
Hemmendorf	51	10
Hernsdorf	118	11
Heuersdorf	177	33
Hohndorf	149	28
Hopfgarten	237	43
Jahnshain	273	46
Jahnshorn	50	9
Kahnsdorf	301	58
Kaufungen	677	110
Kesselshain	101	13
Kleritzsch	321	52
Kitzscher	313	58
Kleineschefeld	82	15
Kleinhermsdorf	128	22
Kleinzössen	76	13
Kömmlitz	127	26

Digitized by Google

	Ew.	Wgb.
Kreudaltz	188	26
Langenleuba-Oberhain	1151	180
Linde	224	31
Lobstädt	587	99
Meusdorf	113	14
Mölbis	472	84
Mühlwiese	32	5
Nehmitz	201	42
Neukoradorf	310	56
Neuhof	69	17
Neukirchen	301	56
Niederfrankenhain, anth. s. A. Rochlitz.		
Niedergräfenhain	401	62
Niederpickenhain, anth. s. A. Rochlitz.		
Oberfrankenhain, anth. s. A. Rochlitz.		
Oberpickenhain, anth. s. A. Rochlitz.		
Pflug, der goldene	83	16
Plateka	85	14
Priesnitz	521	74
Pürsten	133	18
Ramsdorf	456	88
Raupenhain	63	8
Roda	462	73
Röthigen	125	22
Rüdigsdorf	171	28
Ruppersdorf	187	36
Sahlis	195	28
Schlagwitz	151	28
Schleenhain	146	28
Schönau	271	49
Steinbach	373	64
Streitwald	56	11
Syhra	197	35
Terpitz	167	25
Theusdorf	83	14
Thierbach	259	43
Trachenau	306	53
Trages	244	43
Trebishain	139	25
Treppendorf	55	12
Uhlsdorf	227	34
Waldiz	72	10
Wenigossa	104	14
Wirhra	374	67
Wildenhain	158	31
Witznitz	192	34
Wolftitz	192	34
Wolkenburg	575	63
Wüstenhain	40	5
Zedlitz	435	80
Zöpen	365	66

Amtsbezirk Colditz.

Colditz, St.	2892	345
Hierüber: Verpflegte u. Pensionaire in der Versorgungs-Anstalt	562	1
Lausigk, St. mit Mark Köllsdorf	2377	233
Ballendorf	298	54
Böhlen, Ober- u. Unter-	436	73
Buchheim	320	50
Collmen	172	24
Commichau	303	50
Dürrweitzschen	211	30
Ebersbach	453	64
Erlbach	661	109
Erlln	198	33
Etzoldshain	223	35
Frauendorf, anth. s. A. Rochlitz.		
Giasten	257	42
Grossermuth	219	37
Hausdorf	294	46
Heineradorf	201	31
Hohnbach	347	59
Kaltenborn	173	30
Keiselwitz	151	26
Kleinsermuth	191	27
Kössera mit Amalienburg	513	86
Kötteritzsch	227	36
Kolzschen	188	27
Korpitzsch	133	18
Kralapp	98	15
Lastau	313	46
Lauterbach	216	31
Lelpnitz	279	45
Leissenau	313	50
Leupahn	216	35
Maaschwitz	67	10
Maraschwitz	192	33
Möseln	96	16
Motterwitz	128	26
Muschau	75	13
Ostrau	75	12
Podelwitz	198	33
Raschütz	101	12
Reicheradorf	207	29
Rüx	140	19
Schönbach	535	94
Schwarzbach	307	54
Seidewitz	127	21
Senpahn	170	28
Skoplau	81	11
Tanndorf	180	20
Tautenhain, mit Mark Ottenhain	393	56
Terpitzsch	177	28
Thierbaum	187	27
Thumirnicht	84	16
Zollwitz	233	38
Zschadrass	94	13
Zschetzsch	75	12
Zschirla	297	50
Zschockau	74	10
Zschoppach	229	39

Amtsbezirk Grimma.

Brandis, St.	1379	196
Grimma, St.	5419	552
Naunhof, St.	1056	155
Nerchau, St.	741	123
Trebsen, St.	1026	150
Albrechtshain	179	37
Altenhain	379	62
Ammelshain	279	56
Bahren	72	13
Beieradorf	272	52
Belgershain	407	63
Bernbruch	240	36
Beucha	380	57
Böhlen	295	53
Brösen	189	27
Burgberg	264	46
Burkhartshain, anth. s. Ldgr. Bez. Wurzen		
Cämmerei	331	57
Cannewitz	375	64
Deditz	73	10
Denkwitz	113	18
Döben	361	60
Dorna	79	15
Eicha	126	23
Erdmannshain	164	30
Förstgen	222	33
Furhshain	338	51
Gastewitz	129	21
Golzern	277	31
Gornewitz	100	16
Grechewitz (Gregewitz)	166	29
Grethen	311	52
Grossbaadau	613	97
Grossbothen	397	69
Grossbuch	279	37
Grosssteinberg	307	51
Grottewitz	98	10
Haubitz	117	15
Höfgen	97	11
Hohnstädt	316	52
Jeesewitz	113	14
Kadltzsch	136	22
Kleinbardau	191	30
Kleinbothra	274	45
Kleinsteinberg	82	15
Klinga	181	39
Köhra	354	60
Lindhardt	70	10
Naundorf	110	15
Neichen	178	26
Neunitz	127	20
Niedergrauschwitz	158	26
Nimbechen	22	2
Obernitzschka	257	40
Oellschütz mit Sonnenmühle	114	15
Otterwisch	623	99
Pauschwitz	139	24
Pösig	310	50
Pohlrnz	380	67
Pommlitz	60	9
Pomssen	626	98
Prösitz	122	16
Pyrna	95	17
Rugewitz	124	20
Rohrbarh	154	27
Rotheradorf	59	10
Schaddrl	131	26
Schmorditz	96	17
Seelingstädt	354	61
Seifertshain	237	40
Skorditz	247	36
Staudnitz	153	29
Stockheim	136	23
Thräna	311	55
Thümlitz	42	6
Unternitzschka	172	33
Wachelwitz	274	44
Walzig	73	11
Wednig	107	17
Würschwitz	180	26
Zaschwitz	150	23
Zehda	102	16
Zeunitz	135	19

Kreis-Amtsbezirk Leipzig.

Leipzig, St.	60205	1821
Markranstädt, St.	1066	161
Rötha, St. incl. Theka	1726	246
Taucha, St.	2176	288
Abtnaundorf	349	28
Albertsdorf	115	16
Althen	110	23
Anger	275	27
Auenhain	27	2
Baalsdorf	221	32
Barneck	59	3
Böhlitz	159	20
Bösdorf	184	36
Boradorf	108	17
Brandvorwerk	83	6
Breitenfeld	127	8

Digitized by Google

	Ew.	Wgb.
Burgaue	5	1
Burghausen	194	31
Clenden	94	13
Connewitz	1863	145
Cradefeld	178	29
Cröbern	295	50
Crostewitz	386	47
Crottendorf	248	23
Cunnersdorf	16	1
Dahlitzsch	137	27
Dechwitz	85	17
Dewitz	191	32
Dewitzdeuben	109	18
Döbitz	287	43
Dölitz	1020	93
Dösen	106	17
Dreiskau	249	44
Ebrenberg	87	16
Engelsdorf	274	45
Espenhain	196	32
Eutritzsch	924	77
Eythra	780	131
Forsthaus im Oberholz	11	1
Frankenhain	210	39
Gärnitz	95	18
Gaschwitz	170	21
Gaulis	188	33
Gautzsch	500	56
Gerichshain	372	61
Geschwitz	140	31
Göbschelwitz	173	26
Göhren	216	36
Göhrenz	119	19
Göltzschen	172	32
Gohlis	1074	86
Gottscheina	122	19
Grassdorf	96	13
Grossdeuben	163	26
Grossdölzig	522	104
Grossmiltitz	175	30
Grosspetschau	237	38
Grosspösna	450	67
Grossstädteln	267	39
Grosswiederitzsch	127	21
Groszzschocher	999	120
Gruhna	172	33
Güldengossa	261	47
Gundorf	142	16
Hänichen	319	39
Hartmannsdorf	191	36
Heiterer Blick	12	1
Hirschfeld	137	24
Hohenheide	279	43
Holzhausen	359	48
Kleindölzig	212	43
Kleinmiltitz	79	12
Kleinpetschau	98	16
Kleinpösna	157	28
Kleinstädteln	177	27
Kleinwiederitzsch	194	25
Kleinzschocher	1026	123
Knauthain	583	76
Knautkleeberg	327	53
Knautnaundorf	202	32
Kötzschwitz	22	1
Kospuden	65	3
Kulkwitz	90	16
Lauer	17	2
Lausen	133	19
Leutzsch	514	52
Liebertwolkwitz	1308	197
Lindenau	2148	187
Lindenthal	431	59
Lindnaundorf	155	25
Lösnig	302	30
Lützschena	639	64
Magdeborn	30	3
Markkleeberg	457	68
Merkwitz	149	26
Meusdorf	45	2
Mockau	397	45
Möckern	1759	95
Mölkau	107	14
Muckern	109	23
Neumuckershausen	127	23
Neuscherbitz	64	4
Neuschönefeld	1192	57
Neusellerhausen	856	45
Neutzsch	113	15
Oelzschau	494	79
Oetzsch	152	18
Panitzsch	405	68
Paunsdorf	801	82
Pfaffendorf	92	4
Plagwitz	328	30
Plaussig	253	37
Plösen	156	19
Plösitz	79	14
Podelwitz	331	59
Pönitz	151	26
Pötzscher Mark	11	3
Portitz	463	28
Posthausen	11	2
Priestäblich	80	14
Probstdeuben	125	22
Probstheide	416	47
Prödel	180	26
Quasnitz	114	16
Quesitz	229	42
Raschwitz	42	2
Rehbach	211	39
Reudnitz	3328	167
Rödgen (Rödchen)	89	17
Rüben	154	28
Rückmarsdorf	233	41
Schleussig	140	14
Schönau	205	26
Schönefeld	1217	90
Sebenisch	174	26
Seegeritz	190	35
Seehausen	278	42
Seelis	161	29
Sellerhausen	454	41
Sestewitz	99	19
Sommerfeld	294	39
Stahmeln	271	30
Störmthal	484	71
Stötteritz	2606	211
Strassenhäuser am Thonberg	1325	70
Strassenhäuser bei Volkmarsdorf	284	14
Stünz	185	19
Tanzberg	110	19
Theka, Vorstadt von Rötha, s. St. Rötha.		
Volkmarsdorf	876	69
Wachau	259	39
Wahren	642	51
Windorf	323	35
Wolfshain	121	20
Zehmen	289	43
Zöbigker	304	45
Zuckelhausen	170	22
Zweenfurth	171	26
Zweinaundorf	310	40

Amtsbezirk Leisnig.

	Ew.	Wgb.
Döbeln, St.	6474	577
Leisnig, St.	5061	567
Altenhof	236	32
Altleisnig	145	26
Arras, (Dörfchen und Graben)	36	6
Beiersdorf	137	17
Bennewitz	165	24
Bischoffswiese	9	2
Bockelwitz	229	32
Bockwitz	182	25
Börtewitz	321	47
Brösen	259	39
Clennen	100	14
Closterbuch	134	13
Dobernitz	71	9
Doberquitz	66	9
Doberschwitz	94	13
Döschütz	58	5
Draschwitz	237	38
Ebersbach	438	70
Eichardt mit Vorwerk u. Schäferei Tautendorf	157	21
Fischendorf mit Chausseehaus	178	29
Forchheim	116	17
Frauendorf	109	14
Gadewitz	100	19
Gärtitz	262	36
Gebersbach	244	37
Gersdorf	836	134
Görnitz	75	8
Gorschwitz	306	53
Greussnig mit Neugreussnig	121	14
Grossbauchlitz	145	19
Grosspelsen	92	12
Grossweitschen	446	64
Hausenberg	15	1
Heida	193	40
Hermsdorf	133	18
Hetzdorf	54	8
Höckendorf	154	19
Jessnitz	44	7
Kalthausen	42	7
Kattnitz	272	33
Keuern	272	33
Kieselbach	133	18
Kleinbauchlitz	238	23
Kleinpelsen	88	16
Kleinweitschen	89	10
Knobelsdorf	221	29
Kobelsdorf mit Neuhäusel u. Margarethenmühle	32	6
Korpitzsch, anth. s. A. Colditz.		
Kroptewitz	257	48
Kuckeland	85	11
Lauschka	107	16
Leuterwitz	77	12
Limmritz	388	64
Littdorf	209	32
Mahlitzsch	135	23
Mainz, (Meinitz)	245	32
Mannsdorf mit Neumannsdorf	202	37
Masten	158	18
Merschütz	89	9
Meuselwitz	116	17
Miera	83	10
Minkwitz	215	31
Mockritz	439	66
Möckwitz	41	3
Nauberg	227	31
Nauhain (Naunhain)	197	31
Naundorf	251	41
Naunhof	160	27
Nauslitz	82	17
Neudörfchen bei Leisnig	51	6

Digitized by Google

	Ew.	Wgb.
Neudorf bei Döbeln	178	35
Niederranschütz	61	6
Niedersteina	62	10
Niederwutzschwitz	58	6
Niederzschörnewitz	39	4
Nicollschwitz	78	10
Nöthechütz	85	9
Noschkowitz	355	37
Obergoseln (Dürrgoseln)	45	5
Oberranschütz	174	23
Obersteina	253	33
Oberwutzschwitz	193	16
Oberzschörnewitz	53	5
Otzdorf	287	47
Papsdorf	125	19
Paudritzsch, Vorwerk	22	1
Plschwitz	12	2
Polditz	195	34
Polkenberg mit Boxdorf	235	39
Pommlitz	38	7
Queckhain	90	14
Redewitz	79	10
Rittnitz	278	39
Röda	135	20
Scheergrund	33	5
Schlagwitz	47	6
Schweta	22	1
Seifersdorf	292	44
Sitten	207	32
Sörmitz	456	60
Stockhausen	230	24
Ströllа	55	4
Tautendorf, Dorf	118	21
Technitz	181	21
Töpeln	150	21
Tragnitz	232	35
Tronitz	76	8
Wallbach	290	47
Wendishain	542	81
Westewitz	73	12
Wiesenthal	173	30
Wöllsdorf	75	6
Zennewitz	33	4
Zeschwitz	54	7
Ziegra	408	38
Zollschwitz	48	8
Zschackwitz	82	11
Zschepplitz	134	17
Zweinig	87	10

Amtsbezirk Mügeln mit Sornzig.

Mügeln, St.	2322	270
Altmügeln	165	29
Auerschütz	98	14
Baderitz	93	12
Berntitz	101	17
Binnewitz	64	9
Crellenhain	361	48
Däbritz	67	10
Delmschütz	78	8
Döhlen	37	2
Gallschütz	317	43
Gaschütz	29	2
Gaudlitz	72	7
Glossen	237	37
Gohris	103	8
Goldhausen	155	21
Göldnitz	43	5
Görlitz	68	10
Graumnitz	30	3
Grauschwitz	41	4
Gröppendorf	271	40
Grosszschadritz	25	6
Jahna	281	32
Kemmlitz	109	15
Kiebitz mit Pfarrstein	683	94
Kleinschladitz	21	4
Lichteneichen	129	19
Lüttnitz	44	4
Mahris	45	3
Nebitzschen	51	7
Neubaderitz	94	16
Neusorge	63	12
Neusornzig	182	36
Niederlützschena	70	5
Niedergoseln (Goseln)	1[illegible]4	25
Obergrauschwitz	132	17
Oberlützschena	59	6
Ockritz	11	1
Oetzsch	204	27
Ostrau	320	23
Paschkowitz	67	12
Poppitz	54	7
Schlagwitz	92	9
Schlanzschwitz	93	16
Schleben	95	12
Schmorren	66	6
Schrebitz m Vorwerk Kroppach	591	75
Schwednitz	43	3
Schweta	165	23
Seelitz	71	12
Sömnitz	57	6
Sornzig	293	49
Strocken	204	27
Töllschütz	48	6
Wetitz	69	10
Wollsdorf	108	13
Zävertitz	122	14
Zaschwitz	126	16
Zschannewitz	43	4

Amtsbezirk Mutzschen.

Mutzschen, St.	1690	214
Ablass	241	32
Böhlitz	230	32
Collmen	280	52
Döbern	47	6
Fremdiswalde	550	93
Gastewitz	13	1
Göttwitz	110	18
Grossquerwitzsch	184	25
Hubertusburg (Landesanstalt)	397	1
Kleinquerwitzsch	21	3
Köllmichen	71	6
Leipen	11	1
Liptitz	209	29
Löbschütz	62	7
Mahlis	666	93
Mannewitz	251	39
Merschwitz	37	4
Poischwitz	48	7
Reckwitz	158	22
Remsa	31	2
Roda	299	48
Serka	51	7
Wadewitz	97	14
Wermsdorf	1793	167
Wetterwitz	89	12
Wiederroda	48	4
Zschannewitz	73	8

Amtsbezirk Nossen.

Hainichen, St.	5709	524
Nossen, St.	2083	214
Rosswein, St.	5307	525
Siebenlehn, St.	1622	168
Altzella (Altenzella), s. Zella.		
Arnsdorf	444	71
Augustusberg	446	67
Bausdorf, s. Gruna b. Nossen.		
Berbersdorf	453	60
Berthelsdorf	690	82
Bockendorf	365	46
Böhrigen	398	22
Breitenbach mit der Beyermühle u. der Steyermühle nebst Steingutfabrik, sowie mit Huthhaus von Romans sammt Zella Erbstollen	277	38
Crumbach	492	62
Cunnersdorf	330	46
Ditteradorf	166	24
Etzdorf	818	114
Eulendorf	205	34
Falkenau mit der Witzmühle	209	32
Gersdorf bei Hainichen, mit dem Gasthof zu den drei Rosen	258	45
Gersdorf bei Etzdorf	234	13
Goldborn, zu Rosswein gehörend.		
Gossberg mit dem Lichtensteine u. dem Hause auf der Reuth	183	24
Greifendorf	614	88
Gleisberg	631	90
Grossvoigtsberg	1055	142
Gruna bei Nossen, (Niedergruna) mit Bausdorf	182	25
Gruna bei Rosswein mit der Ilgen'schen Mühle	207	25
Hammermühle, Canzleigut	27	1
Hasslau, mit Klinga u. Stiefel	335	49
Hohenlauft	53	9
Irbersdorf	245	40
Kadorf m. d. Gute Neusorge	37	7
Kaltofen	170	19
Kleinvoigtsberg, mit dem Huthhause, der Schmiede, dem Wassergöpeltreibhause u. der obern u. untern Wäsche von Alte Hoffnung Gottes sammt Beständigkeit, Erbstollen mit Ureula Zechenhaus u. Neudörfel	375	50
Langenstriegis	865	100
Lehdenhäuser bei Zella	25	4
Lüttewitz	168	24
Marbach, Ober-, Mittel- und Nieder-, mit Rosenthal u. den Dreierhäusern, dem Gasthofe zum Papagei u. dem Königl. Forsthause	1807	236
Mobendorf, mit den Ziegerhäusern, sowie der Heu- u. Wiesenmühle	670	93
Mochau	292	38
Nanndorf	118	20
Niederneusorge, zu Rosswein gehörend.		
Niedereula mit der Nossener Obermühle	307	40
Niederrossau	656	102
Niederstriegis mit dem Nonnenberge u. der Grünrodaer Mühle	148	21
Obergruna mit Vorwerksgemeinde Obergruna	870	105
Oberrossau	393	67
Ossig	101	14
Oberneusorge, zu Rosswein gehörend.		
Ottendorf	417	60
Pappendorf	526	79
Priesen	74	9
Rüsa (Rhäsa)	178	30

Digitized by Google

	Ew.	Wgb.
Reichenbach	764	120
Riechberg	619	78
Rudelsdorf	262	35
Seifersdorf mit Neuselfersdorf u. sieben Wirthschaften im Wolfsthal	298	56
Schlegel m. d. Katzenmühle u. d. Königl. Chausseehause	356	49
Schmalbach, mit dem Gasthofe zum goldnen Hirsch	263	40
Siegfried mit Geheege	90	11
Tempel, zu Rosswein gehörend.		
Theeschütz, mit Juchhehhäusern	150	19
Tiefengrund, zu Rosswein gehörend.		
Troischau, Freigut	23	4
Ullrichsberg, mit der Walkmühle, dem Wiesenhause u. der niedern Spinnfabrik	94	9
Wanne, zu Rosswein gehörend.		
Wettersdorf, mit Neuwettersdorf, oder Fünfhäuser bei Siebeneichen	136	21
Zella mit Tännigt, dem Kammergut Altenzella u. dem Vorwerk Kummersheim	103	10

Landgerichtsbezirk Oschatz.

Dahlen, St.	2359	308
Oschatz, St.	5443	551
Strehla, St.	2074	250
Altoschatz	248	37
Blosswitz	213	32
Börln	440	60
Bortewitz (Börtewitz)	237	38
Borna	300	46
Bornitz	180	26
Buchu	297	45
Calbitz	880	121
Canitz, mit Schwarzroda	360	47
Cassabra	296	37
Cavertitz	288	46
Clanzschwitz bei Strehla	121	20
Clanzschwitz bei Stauchitz	170	12
Deutschluppa	447	66
Dohernitz	112	13
Dösitz	103	12
Forberg	44	5
Frauwalde	126	23
Ganzig	428	60
Gastewitz	114	14
Gaunitz	113	19
Görzig	220	23
Goselitz	352	39
Gröba	560	73
Groptitz	100	15
Grossböhla	328	42
Grossrügeln	93	15
Grubnitz	156	22
Grünrodaer Mühle	15	1
Hahnefeld	132	17
Heida	124	18
Hof	495	69
Hohenwussen	186	23
Kalbitz	67	10
Kleinhöhla	128	21
Kleinforst	204	26
Kleinneuslitz	15	3
Kleinragwitz	96	11
Kleinrügeln	166	27
Klingenhain	196	28
Klötitz, Alt- u. Neu-	193	33
Kötitz	69	5
Kreina	108	14
Kreischa	56	8
Laas	320	53
Lampersdorf	224	38
Lampertswalde	646	105
Leckwitz	140	26
Leissnitz	147	25
Leuben	189	27
Lichtensee	318	53
Liebschütz	158	26
Limbach mit Heida	263	47
Lonnewitz	331	50
Malkwitz	334	51
Mannschatz	102	21
Mautitz	206	32
Merkwitz	354	49
Merzdorf	152	24
Möhla	71	13
Nasenberg	104	14
Naundorf	458	62
Oberreussen	25	5
Ochsensaal	219	32
Ollganitz m. Reutnitzhäusern	183	28
Oppitzsch	62	7
Panitz	78	12
Plotitz	272	39
Pochra	135	23
Pulsitz	279	27
Radegast	40	8
Ragewitz	158	26
Raitzen	127	20
Rechau	56	11
Reppen	299	44
Reudnitz, (Reutnitzhäuser) s. Ollganitz.		
Rochzahn	65	7
Roitzsch	178	25
Rosenthal	142	22
Saalhausen	80	13
Sahlassan	184	27
Salbitz	133	17
Schmannewitz	462	72
Schmorkau	181	31
Schöna	171	28
Schönnewitz	250	39
Seerhausen	422	58
Sörnewitz	307	45
Stauchitz	388	58
Stennschütz	128	18
Stösitz	95	13
Stolpen, Mark	13	2
Striegnitz	125	19
Striesa	65	7
Terpitz	214	33
Thalheim	203	32
Treben	68	8
Trebnitz	66	6
Treptitz	178	31
Unterreussen	117	16
Wadewitz	152	23
Weichteritz	142	17
Weitzschenhain	72	7
Wellerswalde	293	36
Wendisch-Luppa	461	69
Zausswitz	330	54
Zeicha	100	13
Zeuckritz	186	29
Zöschau	101	12
Zschöllau	222	36
Zschochau	446	57

Amtsbezirk Pegau.

Groitzsch, St.	2189	243
Pegau, St.	3600	417
Zwenckau, St.	2689	314
Altengroitzsch	125	22
Audigast	276	47
Auligk	389	72
Bennewitz	96	17
Böhlen	326	54
Bröseu	94	14
Carsdorf	129	23
Cöllnitz	56	10
Costewitz	155	30
Döhlen	48	8
Droskau	90	13
Elstertrebnitz	306	57
Eula	46	9
Gatzen	217	37
Greitschütz	270	52
Grossdalzig	256	49
Grosspriesligk	135	25
Grossstolpen	96	17
Grossstorkwitz	174	22
Grosswischstauden	88	13
Imnitz	300	49
Käferhain	95	16
Kleindalzig	104	12
Kleinoderwitz	49	9
Kleinpriesligk	59	8
Kleinstolpen	64	9
Kleinstorkwitz	90	16
Kleinwischstauden	17	2
Kobschütz	41	7
Kotzschbar	405	55
Langenhain	116	15
Leipen	123	18
Lippendorf	48	7
Löbnitz, Pflege-	254	39
Löbschütz	248	35
Manschwitz	43	6
Maltitz	104	14
Mausitz, Rittergut	15	1
Medewitzsch	286	49
Methewitz	82	11
Michelwitz	104	18
Nöthnitz	88	15
Obermühle bei Pegau	15	1
Obertitz	101	16
Oderwitz	162	30
Oellschütz	72	9
Pautzsch	20	3
Peres	251	40
Piegel	95	13
Pödelwitz	157	24
Pulgar	156	23
Rüssen	145	24
Sausdorf	115	22
Schnaudertrebnitz	124	19
Spansdorf	120	20
Stöhna	163	28
Stönzsch	393	67
Tannewitz	92	22
Tellschütz	176	29
Trautzschen	279	48
Weideroda	95	15
Wiederau	251	37
Zauschwitz	83	15
Zeschwitz	243	45
Zschagast	44	9

Amtsbezirk Rochlitz *).

Burgstädt, St.	3400	378
Geithain, St.	3049	399
Geringswalde, St.	2454	277
Hartha, St.	2195	228
Lunzenau, St.	2412	207

*) Mit Einschluss der Schönburg'schen Judicien Penig, Rochsburg und Wechselburg.

Digitized by Google

	Ew.	Wgb.
Penig, St.	4128	451
Rochlitz, St.	4411	451
Waldheim St., m. Breitenberg	3514	294
Strafanstalt daselbst	654	1
Altzendorf	158	24
Altdorf	191	32
Altgeringswalde	494	77
Arnsdorf bei Geringswalde	83	14
Arnsdorf bei Rochsburg	293	43
Arras	295	51
Aschershain	204	35
Beedeln	121	17
Beerwalde	274	46
Bernsdorf	75	10
Berthelsdorf	245	46
Biesern	89	16
Breitenborn	264	42
Bruchheim	119	16
Burkersdorf	755	113
Carsdorf	81	13
Ceesewitz	95	14
Chursdorf	518	83
Clausnitz	1293	177
Corba	91	14
Cossen	110	16
Diedenhain	190	28
Diethensdorf	495	77
Dittmannsdorf bei Geringswalde	246	37
Dittmannsdorf bei Penig	224	39
Doberenz	153	21
Döhlen	192	42
Döhlitzsch	113	19
Ehrenberg	418	64
Erlau	824	96
Erlebach	109	16
Fischheim	111	16
Flemmingen	177	28
Frauendorf	316	42
Gepülzig	113	18
Gielsberg	28	3
Göhren	139	25
Göppersdorf bei Burgstädt	756	104
Göppersdorf bei Wechselburg	110	20
Göritzhain mit Wilhelminenberg	649	101
Grosseschlaisdorf	109	18
Gröblitz	145	21
Gröbschütz	141	20
Grossmilkau	240	39
Grossstädten	62	9
Grünlichtenberg	400	61
Grünberg	86	13
Hartha (Schlotterhartha)	112	21
Hartmannsdorf	1697	209
Heiersdorf	355	56
Heiligenborn	48	5
Helsdorf	124	24
Hermsdorf bei Geringswalde	311	48
Hermsdorf bei Geithain	116	18
Hilmsdorf	211	33
Himmelhartha	103	22
Höckendorf	170	29
Höfchen	90	15
Hohenkirchen	157	24
Hoiersdorf	108	19
Holzhausen	96	16
Kleinmilkau	288	47
Kleinschlaisdorf	24	5
Kleinstädten	45	7
Klostergeringswalde	461	84
Königsfeld mit Heidevorwerk	217	38
Königshain	1089	190
Köttern	75	10
Köttwitzsch	138	21
Kolka	98	15
Kolkau	242	52
Kriebethal	225	46
Kriebstein	75	8
Langenau	379	61
Leutenhain	185	33
Lichtenberg	63	10
Markersdorf bei Penig	168	29
Markersdorf bei Clausnitz	421	63
Massanei mit Vorwerk Massanei	350	63
Meinsberg	176	28
Methau	323	45
Meussen	83	13
Mohsdorf	508	84
Moosheim	267	42
Moritzfeld	32	6
Mühlau	1490	191
Mutzscheroda	148	18
Narsdorf	173	32
Nauenhain	286	50
Naundorf	161	30
Neudörfchen bei Rochlitz	13	4
Neudörfchen bei Waldheim	32	7
Neugepülzig	78	12
Neuhausen	103	15
Neukönigsfeld	116	21
Neumilkau bei Rochlitz	88	20
Neumilkau bei Waldheim	50	14
Neuschönberg	39	7
Neutaubenheim	25	5
Neuwallwitz	216	48
Neuwerder	84	18
Niedercrossen	562	92
Niederelsdorf	375	60
Niederfrankenhain	370	65
Niederpickenhain	82	13
Niedersteinbach	196	30
Niederthalheim	76	15
Nöbeln	84	15
Nosswitz	376	55
Obercrossen	213	29
Oberelsdorf	287	46
Oberfrankenhain	265	43
Obergräfenhain	482	80
Oberpickenhain	86	15
Oberrauschenthal	22	6
Obersteinbach	121	16
Ossa	345	60
Oberthalheim s. Abz. Frankenberg.		
Ottenhain	65	11
Penna	114	19
Poppitz	77	11
Pürsten	92	13
Rabenberg, s. Stein.		
Rathendorf	458	75
Rauschenthal, s. Ober- u. Unter-		
Reichenbach	415	63
Reinhardtsthal	86	11
Reinsdorf	458	69
Richzenhain	363	46
Rochsburg	465	63
Röllingshain	329	55
Saalbach	147	11
Sachsendorf	136	21
Saitenhain	260	39
Schönberg	165	25
Schönerstädt	230	41
Schönfeld	133	24
Schweickershain	493	78
Seelitz	105	20
Seifersdorf	224	35
Söbitzschen	41	5
Sornzig	130	23
Spernsdorf	97	14
Stein mit Rabenberg	497	81
Steina	378	40
Steudten	87	15
Stöbnig	97	13
Stollsdorf	155	25
Storlwald	24	4
Tanneberg	330	50
Taura mit Reitzenhain	1379	163
Tauscha	467	79
Theesdorf	107	17
Thierbach	131	24
Topfseifersdorf	458	79
Unterrauschenthal	33	7
Wechselburg	1295	172
Weiditz	107	15
Weisbach	131	22
Wernsdorf bei Penig	273	40
Wickershain	320	53
Wiederan	1020	164
Winkeln	85	16
Wittchendorf	65	10
Zasanitz	111	23
Zetteritz	279	58
Zettlitz	171	28
Zinnberg	163	28
Zöllnitz	60	11
Zschaagwitz	125	18
Zschauitz	49	6
Zschoppelshain	284	53
Zschillen, Alt-	152	24

Landgerichtsbezirk Wurzen.

Wurzen, St.	4747	589
Altenbach	190	32
Bach	123	19
Bennewitz	143	22
Böhlitz	331	54
Burckhardtshain	543	83
Canitz	121	16
Collmen	250	36
Dehnitz	175	24
Deuben	287	42
Dögnitz	101	15
Dornreichenbach	283	40
Falkenhain	643	106
Grosszschepa	329	56
Grubnitz	123	16
Hohburg	296	47
Kapsdorf	127	23
Kleinzschepa	90	15
Knatewitz	168	25
Körlitz	271	33
Kornhain	41	4
Kühnitzsch	360	59
Kühren	499	75
Leulitz	212	29
Lossa	91	9
Lübschütz	203	33
Lüptitz	378	62
Machern	508	71
Meltewitz	238	30
Müglenz	219	34
Mühlbach	86	12
Nemt	346	54
Nepperwitz	203	29
Niederschmölln	22	1
Nischwitz	431	67
Pausitz mit Sattelhof	287	47
Plagwitz	121	19
Poppitz	38	6
Püchau	485	75
Röcknitz	310	46
Roitzsch	197	26
Sachsendorf	444	66
Schmölln	236	42

Digitized by Google

	Ew.	Wgb.
Streuben	174	33
Taumenhain	573	90
Thallwitz	704	101
Trebelshain	156	23
Treben	329	49
Voigtshain	244	37
Wäldchen	82	15
Wasewitz	175	26
Watzschwitz	128	19
Zeititz	115	16
Zschorna	331	55
Zwochau	19	3

III. Kreis-Directions-Bezirk Zwickau.

Amtsbezirk Adorf.

	Ew.	Wgb.
Adorf, St., mit Sorge, Schadendeck und Kessel	2729	324
Arnsgrün	229	35
Bärenloh	165	23
Bergen	260	38
Bernitzgrün	93	21
Breitenfeld	264	48
Carlsgasse	48	9
Christianenreuth, s. Raun.		
Eichigt	422	66
Elster	755	88
Frauengrün	42	5
Gürth	141	25
Gunzen	238	39
Hennebach	33	5
Hermsgrün	296	47
Jugelsburg	352	57
Kleedorf u. Raunergrund, s. Raun.		
Landwüst mit Rauner Hammer und dem Hennebach	359	88
Leubetha	257	37
Mühlhausen	393	70
Oberbrambach	143	23
Obergettengrün	312	42
Raun mit Kleedorf, Christianenreuth und Raunergrund	540	85
Rebersreuth	186	30
Remtengrün	492	80
Rohrbach (Wetterhütte)	190	29
Röthenbach	17	4
Saalig	192	33
Schönlind	221	32
Siebenbrunn	264	41
Sohl	616	95
Unterbrambach	1337	167
Untergettengrün	170	23
Wohlhausen	420	61

Amtsbezirk Augustusburg.

	Ew.	Wgb.
Oederan, St.	4700	405
Schellenberg, St.	1593	129
Zschopau, St.	6718	569
Augustusburg, Schloss	57	1
Auerswalde, Ober-	594	76
Auerswalde, Nieder-	702	96
Bernsdorf	198	14
Börnchen bei Oederan	339	43
Börnchen bei Zschopau	688	75
Borstendorf	895	116
Braunsdorf	128	15
Breitenau	401	41
Cunnersdorf	369	39
Dittmannsdorf	793	88
Ebersdorf	922	113
Eppendorf	1603	204
Erdmannsdorf	878	78
Euba	1622	159
Falkenau	478	53
Flöha	857	68
Gahlenz	1104	146
Garnsdorf, Ober-	295	43
Garnsdorf, Nieder-	350	63
Görbersdorf	318	40
Gornau	920	82
Grosswaltersdorf	831	110
Grünberg	449	48
Grünhainchen	1134	117
Gückelsberg	377	36
Hartha	296	42
Hennersdorf	441	44
Hetzdorf	94	9
Hohenfichte	273	29
Hohenlinde	50	8
Jägerhof	178	19
Kleinhartmannsdorf	560	75
Krummhermersdorf	1678	188
Leubsdorf	1547	163
Lichtenwalde	582	57
Marbach	643	69
Memmendorf	439	60
Merzdorf	305	45
Metzdorf	147	17
Neunzehnhain	86	5
Niederlichtenau	644	88
Niederwiesa	465	62
Oberlichtenau	341	45
Oberwiesa	715	90
Oertelsdorf	124	15
Ottendorf	1101	150
Plaue	535	42
Porschendorf (Schlösschen)	475	45
Schellenberg, Dorf	842	74
Schönerstädt	637	81
Thiemendorf	596	62
Waldkirchen	1253	120
Witzschdorf	803	81
Zschopenthal	89	8

Amtsbezirk Chemnitz.

	Ew.	Wgb.
Chemnitz, St. mit Niclasgasse und Schlossgasse	26936	1412
Adorf	760	88
Altchemnitz	992	104
Altendorf	776	62
Altenhain	601	62
Bernsdorf	444	43
Borna	591	65
Burkhardtsdorf	2340	204
Chemnitz, Schloss-Vorwerk	640	40
Cluffenbach	1060	104
Dittersdorf	1281	120
Draisdorf	160	17
Einsiedel	1392	125
Erfenschlag	590	47
Fichtigsthal	168	22
Furth	438	39
Gablenz	1183	106
Glösa	335	36
Grüna	2371	222
Harthau	1324	92
Heinersdorf	121	15
Helbersdorf	282	29
Hilbersdorf	517	55
Herrenhaide	31	7
Jahnsdorf	1608	158
Kändler	927	92
Kappel	672	44
Kemptau	700	49
Köthensdorf	805	100
Leukersdorf	1369	162
Limbach mit Kleinlimbach, Dorotheen- u. Helenenberg	2892	228
Löbenhain	459	56
Markersdorf	503	66
Mittelbach	1330	138
Mittelfrohna	733	102
Murschwitz	141	17
Neukirchen	2300	234
Neustadt	673	51
Niederfrohna	548	83
Niederhermersdorf	349	40
Niederrabenstein	1640	148
Oberfrohna	861	101
Oberhermersdorf	714	68
Oberrabenstein	485	49
Olbersdorf (Albersdorf)	504	51
Pleisa	1337	137
Reichenbrand	1518	151
Reichenhain	808	81
Röhrsdorf	1253	161
Rottluff	503	60
Schönau	1383	96
Siegmar	297	26
Stelzendorf	677	78
Weissbach	1214	125
Wittgensdorf	2130	229
Wüstenbrand	887	94

Landgerichtsbezirk Eibenstock.

	Ew.	Wgb.
Eibenstock, St.	5389	421
Johanngeorgenstadt, St.	3704	411
Albernau mit neuem Anbau	925	72
Burkhardtsgrün	327	34
Carlsfeld	1042	94
Handshübel	1287	129
Jugel, Ober- und Nieder-	221	35
Lorenz, Zechenhaus	50	7
Muldenhammer	62	5
Neidhardtsthal	287	16
Neuheide	296	34
Oberstützengrün	1381	147
Schönheide	4597	419
Schönheider Hammer mit Uttmannschem Vorwerk	377	35
Sosa	1769	156
Steinbach, Häuser am	183	20
Steinheidel, mit Fällbach, Erlabrunn u. Teumerhaus	195	20
Unterstützengrün	805	69
Unterblauenthal	359	24
Weiteraglashütte	91	9
Wildenthal	502	39
Wittigsthal	286	25
Wolfsgrün	109	8

Digitized by Google

Amtsbezirk Frankenberg mit Sachsenburg.

	Ew.	Wgb.
Frankenberg, St.	6822	500
Mittweida, St.	7016	595
Altenhain	271	41
Altmittweida	1066	160
Biensdorf	65	9
Dittersbach	373	45
Dreiwerden mit Wolfsberg	65	4
Falkenhain	142	22
Frankenau	568	93
Grumbach	272	34
Gunnersdorf	176	23
Hausdorf	247	44
Hermsdorf	260	44
Kokisch (Kockisch)	139	24
Lauenhain	352	56
Mühlbach	621	81
Neudörfchen bei Mittweida	147	23
Neudörfchen bei Sachsenburg	236	32
Neusorge	87	11
Oberthalheim	160	27
Ringethal	305	53
Röschen	355	57
Sachsenburg	542	68
Schönborn	322	45
Seifersbach	586	84
Weinsdorf mit Liebenhain	195	33
Zschöppichen	83	13

Amtsbezirk Grünhain.

Buchholz, St.	3434	264
Elterlein, St.	2255	204
Grünhain, St.	1604	166
Schlettau, St.	1961	175
Zwönitz, St.	2149	238
Bärenstein	1319	143
Beierfeld	1098	121
Bernsbach	1613	150
Cranzahl	1013	107
Cunnersdorf	413	55
Dittersdorf	267	44
Dörfel	327	46
Förstel	27	2
Haida	18	4
Herrmannsdorf	1088	132
Königswalde	2020	224
Kühnheida	650	90
Langenberg	208	20
Lenkersdorf	105	17
Markersbach	487	40
Raschau	2340	173
Schwarzbach	474	53
Sehma	1017	110
Unterscheibe	449	46
Waltersdorf	349	47
Waschleithe	343	42
Wildenau	304	31

Landgerichtsbezirk Kirchberg.

Kirchberg, St.	4309	438
Neustädtel, St.	2935	274
Schneeberg, St.	7612	687
Bärenwalde	1258	160
Burkersdorf	447	69
Culitzsch	342	48
Cunnersdorf	207	29
Giegengrün	104	17
Griesbach	463	61
Grüna	173	21
Haara	66	10
Hartmannsdorf m. Jahnsgrün	1041	146
Hirschfeld mit Lauterholz	585	94
Lauterhofen	148	25
Lautersbach	308	51
Lichtenau	635	69
Lindenau	760	90
Mühlberg	439	35
Neudörfel	44	6
Niedercrinitz	412	68
Niederschlema	509	73
Obercrinitz	1009	127
Oberschlema mit Blaufarbenwerk	985	122
Saupersdorf	433	66
Schönau, antheilig	301	40
Silberstrasse	207	29
Wiesen	304	46
Wiesenburg	361	51
Wolfersgrün	360	57
Zschorlau	2231	228

Amtsbezirk Lauterstein.

Zöblitz, St.	1586	170
Ansprung	693	95
Blumenau	393	51
Einsiedel-Sensenhammer	362	39
Görsdorf	459	65
Grundau	46	9
Grünthal mit Saigerhütte	127	20
Hirschberg	89	10
Laute	308	40
Lauterbach	1320	163
Lippersdorf	946	146
Mittelsaida	757	127
Niederforchheim	701	89
Niederhaselbach mit Neuhaselbach	447	69
Niederlauterstein	487	63
Niedernatzschung	117	15
Niedersaida	418	75
Niederseifenbach	171	23
Oberforchheim	669	97
Oberhaselbach	251	42
Obernatzschung	251	21
Obersaida	479	74
Oberseifenbach mit Oberlochmühle	501	62
Olbernhau	2560	273
Pobershau, antheilig	742	110
Pockau	721	92
Reifland	515	64
Rittersberg	297	31
Rothenthal	553	52
Rübenau	1358	151
Schlossmühle bei Zöblitz	25	2
Sorgau	399	50
Wernsdorf mit der Nennigmühle	392	57

Amtsbezirk Plauen mit Pausa.

Auerbach, St.	3749	336
Elsterberg, St.	2647	271
Falkenstein, St.	3307	357
Lengenfeld, St.	3976	413
Mühltroff, St.	1761	292
Mylau, St.	2910	286
Netzschkau, St.	2245	203
Pausa, St.	2629	346
Plauen, St.	11051	679
Reichenbach, St.	7308	794
Treuen, St.	4562	513
Abhorn	87	17
Altensalz	146	23
Altmannsgrün	308	52
Beerheide	285	41
Bergen mit Streitberg	782	107
Boda	25	2
Brand	63	12
Brockau	356	61
Brunn bei Auerbach	474	66
Brunn bei Reichenbach	262	42
Buch	42	8
Buchwald	138	19
Christgrün mit Bünaumühle	133	22
Chrieschwitz	408	66
Coschütz	62	6
Crinitzleithen	83	11
Cunsdorf bei Elsterberg	141	21
Cunsdorf bei Reichenbach	198	30
Dehles	166	24
Demeusel	139	25
Dorfstadt	569	65
Dresselsgrün	82	12
Drechaus	200	38
Dröswein	77	13
Ebersgrün	315	60
Eich	467	81
Ellefeld	1685	206
Fasendorf u. Reibolderuh	134	22
Feldwiese	91	14
Foschenroda	135	19
Friedrichsgrün	520	53
Friesen	166	19
Gansgrün	218	34
Geilsdorf mit Kandelhof	467	67
Gippe mit Franzmühle	39	8
Göltzschhäuser	53	7
Görschnitz	60	10
Gospersgrün	181	29
Groban mit Stöckigt	296	45
Grossfriesen	378	63
Grün	631	83
Grünbach mit Lohberg	697	83
Gutenfürst	175	33
Hammerbrücke	602	61
Hartmannsgrün	419	62
Haselbrunn	137	20
Hauptbrunn	88	13
Helmsgrün	196	28
Herlagrün	44	5
Herlasgrün	230	39
Hinterhaia	204	25
Hohengrün	97	10
Jocketa mit Eisenbahnwerkplatz	122	16
Jössnitz	404	61
Irfersgrün	637	103
Kauschwitz	374	60
Kemnitz	197	30
Kleinfriesen	83	13
Kleingera	166	23
Kleinweisensand	56	11
Kloschwitz	355	46
Kobitzschwalde	90	17
Korubach	160	28
Krebes	201	31
Krostau	173	27
Kürbitz	380	57
Lampzig	108	16
Langenbach	510	82
Langenbuch	308	52
Leubnitz	601	103
Liebau	106	16
Limbach, Ober- u. Nieder-	786	99
Linde	73	13
Losa	126	18
Mahnbrück	84	16

Digitized by Google

	Ew.	Wgb.
Mechelgrün	326	57
Mehltheuer	91	18
Messbach	102	16
Möschwitz	249	39
Mühlgrün	220	30
Mühlleithen	83	12
Mühlwand	95	10
Muldenberg	129	13
Neudorf	180	27
Neudörfel	79	13
Neuensalz	450	70
Neustadt mit Winn u. Siebenhitz	523	70
Nosswitz	164	24
Oberheinsdorf	349	52
Oberlauterbach	361	50
Oberlosa	477	72
Obermylau	132	19
Oberneundorf	160	31
Oberpirk	186	33
Oberreichenau	136	14
Oberreichenbach	697	121
Pansdorf	106	22
Pechtelsgrün	302	54
Perlas	80	14
Pfaffengrün	339	55
Pfannenstiel	11	2
Plohn	268	42
Pöhl	469	53
Poppengrün	259	40
Ranabach	310	51
Rebesgrün	612	84
Reimtengrün	371	52
Reinhardtsgrün, (Reimersgrün) mit Wipplas	161	30
Reinhardtswalde	58	11
Reinsdorf	138	23
Reissig mit Hinterreissig	120	15
Reinpesgrün	862	116
Reusa	292	42
Reuth bei Elsterberg	42	8
Reuth bei Planen	473	55
Rodewisch	3006	381
Rodau	598	99
Rodersdorf	486	76
Rodlera	57	8
Rösnitz	257	48
Röthenbach	485	74
Röttis mit Lochhaus	76	12
Rosenberg	49	9
Rothenkirchen	1526	159
Rotzschau	391	58
Ruderitz mit Burgstein, Ruhehäuser, Plattenhaus u. Berghäuser	234	36
Rückisch	26	5
Rützengrün	483	67
Ruppertsgrün mit Rentzschmühle	594	84
Schnarrtanne	471	82
Schneckengrün	314	62
Schneidenbach	335	61
Schönau	118	16
Schönberg	139	24
Schönbrunn	296	47
Schönlind	114	21
Scholas	101	18
Schreiersgrün	383	64
Schwand	462	78
Schwarzenreuth	35	5
Siehdichfür	105	17
Sorga bei Auerbach mit Hinterhain	111	18
Sorga bei Reusa	51	8
Steins	60	9
Steinsdorf	277	48
Stöckigt bei Plauen	205	33
Strassberg	211	35
Syrau	563	87
Taltitz	519	80
Tauschwitz	49	5
Theuma	609	117
Thierbach	422	75
Thiergarten	163	26
Thossen	170	31
Thossfell	452	62
Thürnhof	38	4
Tobertitz	297	56
Tremnitz	94	19
Trieb bei Bergen	330	61
Trieb an der Elster	121	16
Unterheinsdorf	462	85
Unterlauterbach	173	26
Unterlosa	328	53
Unterneundorf	189	27
Unterpirk	101	20
Unterreichenau mit Mittelhöhe und Spitzengrund	108	18
Vritshäuser	107	14
Vogelsgrün	186	30
Voigtsgrün	95	15
Waldkirchen	715	131
Wallengrün	151	26
Weischlitz, Ober- und Unter-	638	93
Weissensand	228	35
Wernesgrün	850	112
Wetzelsgrün	113	22
Wiedersberg	55	10
Wildenau	526	87
Winselburg	21	2
Wipplas	12	2
Wolfspfütz	87	14
Zobes mit Siebenhitz und Butterleithen	410	70
Zechockau	188	30
Zwoschwitz	117	18

Kreis-Amtsbezirk Schwarzenberg.

	Ew.	Wgb.
Aue, St.	1411	145
Scheibenberg, St.	1917	169
Schwarzenberg, St.	2235	219
Auerhammer	175	16
Bermannsgrün	1220	139
Blaufarbenwerk, Schindlersches	63	4
Bockau	1799	164
Breitenbrunn	2045	190
Breitenhof, Hammerwerk	201	14
Conradswiese mit Jägerhaus (Gasthof)	18	2
Crandorf	983	106
Erla	160	9
Grossopöhla	1372	110
Grünstädtel	507	50
Kleinpöhla	233	16
Klösterlein mit Zella	732	72
Krottendorf	2711	294
Lauter, mit Forsthaus Burkhardtswald	2369	217
Mittweida	911	78
Neuwelt	320	43
Obermittweida, Hammerwerk	191	13
Oberrittersgrün	715	51
Oberschlema, Blaufarbenwerk	46	8
Obersachsenfeld	435	50
Oberschribe	258	34
Pfeilhammer	169	12
Rittersgrün, Hammer und Zechenhäuser	837	60
Unterrittersgrün mit Globenstein	938	68
Untersachsenfeld	42	7

Amtsbezirk Stollberg.

	Ew.	Wgb.
Stollberg, St.	3869	384
Abtei Oberlungwitz	810	83
Auerbach	1148	97
Brünnlass	685	72
Dorfchemnitz	792	77
Erlbach	541	69
Gablenz	428	57
Gornsdorf	972	77
Günsdorf	142	12
Hoheneck	435	53
Hormersdorf	1197	98
Kirchberg	433	46
Lugau	522	69
Meinersdorf	792	77
Mittelsdorf	498	64
Neuwiese	449	45
Niederdorf	708	84
Niederwürschnitz	646	76
Niederzwönitz	2146	214
Oelsnitz	2067	191
Oberdorf	248	35
Oberwürschnitz	373	61
Pfaffenhain	271	34
Seifersdorf	283	39
Thalheim	1996	156
Ursprung	516	62

Amtsbezirk Voigtsberg.

	Ew.	Wgb.
Markneukirchen, St.	2945	320
Oelsnitz, St.	4271	391
Schöneck, St.	2047	157
Altmannsgrün	62	10
Arnoldsgrün	426	70
Aschberg	58	7
Auerbacher Waldgemeinde, s. Tannebergsthal, so wie Waldorte bei Rautenkranz.		
Bärendorf	155	22
Berglas	68	13
Birkigt	14	2
Blossenberg	108	16
Bobenneukirchen mit Zechenhaus, weisse Stein, Weidigt, Pfaffenberg, Einsiedel, Wiesenhaus u. Höflein	785	155
Bösenbrunn	399	71
Brotenfeld	110	18
Brunndöbra	1279	120
Burkhardtsgrün	130	22
Culm	29	6
Dechengrün	50	7
Doheneck	81	12
Dröda	255	46
Drosdorf	135	20
Ebnath mit dem Hetzschenhause	314	40
Ebersbach	209	35
Ebersberg	67	11
Engelhardtsgrün	69	12
Erlbach	844	121
Eschenbach	205	30
Esse (Oesse)	10	2
Eubabrunn	147	22
Freiberg	276	36
Gassenreuth	129	18
Georgenthal	174	16
Görnitz mit der Tanzermühle	179	24

Digitized by Google

	Ew.	Wgb.
Göswein mit Siebenhitz	29	6
Goppisgrün	149	20
Gottesberg mit Neuberg und Hannewald	337	32
Grüben im Thale	22	3
Grosszöbern	184	35
Grüntanne	15	3
Hainersgrün	260	50
Hammermühle	7	1
Hartmannsgrün	119	21
Haselrein	205	34
Hasenreuth	16	3
Heissenstein	31	5
Hetzschen	43	8
Hohendorf	253	34
Höllensteg	48	8
Hundsgrün	174	30
Jägersgrün	302	29
Jägerswald, der obere	30	5
Kleinzöbern	84	14
Klingenthal mit Quittenbach	1731	183
Klingelstein (Klingerstein)	11	1
korna	123	16
Kottengrün	245	38
Lauterbach mit Obertriebelbach und Süssebach	496	79
Lottengrün	159	26
Lottenreuth	68	11
Magwitz	130	19
Marieney	740	122
Marxgrün	39	6
Misslareuth	359	57
Morgenröthe	380	21
Oberhermesgrün	279	46
Obermarxgrün	108	17
Obersachsenberg	686	65
Obertriebel	267	45
Obertriebelbach, s. Lauterbach.		
Oberwieden (Bockwieden)	31	6
Oberwürschnitz	122	22
Oberzwota	226	23
Ottengrün	199	32
Papstleithen	417	67
Pirk mit Türbel	179	26
Pillmannsgrün	155	25
Planschwitz mit Stein	247	41
Posseck	599	86
Ranasdorf	218	33
Rammoldsreuth	79	15
Raschau	391	56
Rautenkranz	343	30
Reuth bei Elster	164	22
Rosenthal	13	2
Sachsgrün	279	49
Schilfbach	319	44
Schlodtz	150	25
Schönberg	534	73
Schönbrunn	334	60
Schönecker Waldgemeinde	216	24
Steindöbra	160	15
Süssebach, s. Lauterbach.		
Tannebergsthal mit Pechsiefen, Sackhaus, Grünheide, Georgengrün u. Zöbisch	575	47
Tiefenbrunn	67	13
Tirpersdorf	607	96
Tirschendorf	324	53
Troschenreuth	183	30
Untereichigt	68	11
Unterhermesgrün	82	11
Untermarxgrün	253	34
Untersachsenberg	1181	129
Untertriebel	746	146
Untertriebelbach	34	6
Unterwieden	78	11
Unterwürschnitz	322	52
Voigtsberg mit den Steinmühlenhäusern	988	93
Waldorte bei Rautenkranz	344	27
Weidigt bei Adorf	122	17
Werda	795	107
Wernitzgrün	272	39
Wiedersberg mit der Hangmühle	238	39
Willitzgrün	117	21
Wohlbach	247	41
Zaulsdorf	175	29
Zettelsgrün	51	10
Zwota	1163	128

Amtsbezirk Werdau.

Crimmitzschau, St.	6460	525
Werdau, St.	6481	533
Blankenhain	587	93
Carthause	116	14
Churadorf	262	41
Dänkritz	94	14
Frankenhausen	530	70
Gösau	194	33
Grobsdorf	39	6
Heiersdorf	261	45
Hilbersdorf	38	6
Kleinbernsdorf	199	33
Kleinhessen	161	33
Kleinrussdorf	57	11
Kniegasse	50	8
Langenbernsdorf	1551	233
Langenhessen mit Rosenhof	1074	165
Langenreinsdorf	747	111
Leitelshain	489	67
Lengefeld	47	8
Leubnitz	664	94
Liebschwitz	529	59
Lietzsch	68	12
Loitzsch	46	6
Naundorf	112	18
Neudeck	19	3
Niebra	62	11
Neukirchen	83	15
Niederalbertsdorf	415	68
Niedergrünberg	211	34
Oberalbertsdorf	159	25
Obergrünberg	371	54
Pösneck	63	11
Rudelswalde	267	43
Rückersdorf	105	14
Russdorf	184	36
Schiedel	175	29
Schweinsburg	316	43
Seelingstädt	347	53
Stöcken	630	95
Taubenpreskeln	111	21
Teichwolframsdorfer Waldhäuser	226	38
Tempel bei Frankenhausen	238	36
Thonhausen	75	10
Trünzig	765	121
Wahlen	803	80
Waldsachsen	174	28
Wolframsdorfer Waldhäuser	139	23
Zwirtzschen	168	25

Gerichtsbezirk Wiesenthal.

Oberwiesenthal, St.	1886	198
Unterwiesenthal, St.	843	110
Kretzschmar Rothenschma	106	10
Neudorf	1590	162
Niederschlag	265	29
Stahlberg	941	92
Unterwiesenthal, Hammer	608	57
Tellerhäuser am Kaff	43	6

Amtsbezirk Wolkenstein mit Annaberg.

Annaberg, St.	8622	661
Ehrenfriedersdorf, St.	2519	258
Geyer, St.	3734	372
Jöhstadt, St.	1985	216
Lengefeld, St. mit Rauenstein und Marterhüschel	2646	245
Marienberg, St.	4726	518
Thum, St., mit Jüdenhain	2272	214
Wolkenstein, St.	2014	198
Arnsfeld	1286	142
Berbisdorf	593	53
Boden	179	17
Drehbach	2139	224
Eibenberg	766	69
Falkenbach	500	47
Frohnau	1233	117
Geiersdorf	680	81
Gelenau	4372	312
Geringswalde	485	56
Grieabach	546	56
Grossolbersdorf	1715	200
Grossrückerswalde	1397	174
Grumbach	1119	145
Grünau	48	7
Herold	700	64
Hilmersdorf	927	94
Hohndorf	354	44
Hopfgarten	192	20
Jahnsbach	958	103
Kleinrückerswalde	452	46
Kühnheide	1133	133
Mauersberg	765	100
Mildenau	2103	216
Mittelschmiedeberg	98	5
Neundorf	577	87
Niederschmiedeberg	192	23
Oberschaar	88	9
Oberschmiedeberg	117	15
Reitzenhain	213	19
Pobershau, antheilig	600	87
Rückerswalde	256	33
Satzung	1338	161
Scharfenstein	458	41
Schindelbach	76	9
Schmalzgrube	386	25
Schönbrunn	463	57
Schönfeld	505	62
Steinbach	814	115
Stolzenhain	56	8
Streckewalde	383	56
Tanneberg mit Siebenhöfen	958	119
Thum (Dorf)	375	35
Venusberg	832	102
Wiesa	1362	145
Wilisch	49	5
Wünschendorf	677	63

Amtsbezirk Zwickau.

Wildenfels, St., mit Friedrichsthal		2607	262
Zwickau, St.		10861	899
Arbeitshaus daselbst	Officianten	30	9
	Sträflinge	734	
Altschönfels mit Neuschönfels		882	145
Auerbach		283	37
Beiersdorf		617	94
Bockwa		474	52
Brand		188	25

Digitized by Google

	Ew.	Wgb.
Breitenbach	73	13
Caimsdorf	676	57
Crossen	475	74
Dänkritz, anth.	21	3
Ebersbach	132	20
Ebersbrunn	725	119
Eckersbach	153	17
Erlmühle	85	17
Friedrichsgrün	895	105
Frohnsdorf	11	1
Gablenz	424	64
Gässnitz	92	14
Gospersgrün	237	37
Härtensdorf, anth	606	77
Hartha	107	17
Harthau	98	12
Hartmannsdorf	134	23
Hauptmannsgrün	472	78
Heinrichsort	644	73
Helmsdorf	128	21
Hayersdorf	8	1
Kertzsch	133	20
Kleinchursdorf	148	21
Königswalde	389	61
Lauenhain mit Gersdorf	247	39
Lauterbach	349	56
Lichtentanne	824	124
Lipprandis, anth	26	4
Marienthal	838	110
Mittelmosel	107	19
Neudörfel bei Lichtenstein, anth.	306	39
Neudörfel bei Wildenfels, anth.	47	9
Neukirchen	71	13
Neumark	754	106
Neuwittendorf	107	13
Nichzenhain	42	11
Niederarnsdorf	109	14
Niederhohndorf	171	30
Niedermosel	132	21
Niederplanitz	780	90
Niederschindmaas, anth.	278	38
Niedersteinpleis	132	19
Oberdorf	72	11
Oberhohndorf	217	27
Obermosel, anth.	400	61
Oberneumark	245	39
Oberplanitz	706	95
Obersteinpleis	384	50
Oberwiera, anth.	68	10
Oberwinkel	139	18
Oertelshain	46	6
Ortmannsdorf, anth	813	101
Pöhlau	144	21
Pölbitz	234	36
Reichenbach	620	91
Reinsdorf	1210	159
Remse	747	112
Reuth	494	74
Römersgrün mit Raumfeld	118	24
Rottmannsdorf, Alt-	156	20
Rottmannsdorf, Wendisch-	258	46
Ruppertsgrün	488	73
Schedewitz	705	51
Schneppendorf	106	14
Schönau, anth	109	13
Schönbach	418	72
Stangengrün	843	144
Stenn	853	124
Tettau	172	22
Thanhof	234	36
Thiergarten	141	21
Tirschheim	179	24
Uhlmannsdorf	310	47
Ungewiss	31	4
Unter-Neumark	95	15
Untersteinpleis	660	79
Vielau, anth.	103	12
Vnigtagrün	174	27
Weidensdorf	212	36
Weissbach	1302	223
Weissenborn	110	16
Weissenbrunn	331	44
Wickersdorf	99	20
Wilkau	343	41
Wünschendorf	155	23
Ziegelheim	606	88
Zschocken, (Ober- u. Nieder-) anth.	777	120

Fürstl. und Gräfl. Schönburg. Recess-Herrschaften.

Herrschaft Glauchau.

Getheilte Orte.

Glauchau, St.	9286	877
Meerane, St.	6184	734

Bezirk des Vorderamts-Antheils.

Hohenstein, St.	4723	444
Sct. Egidien	1326	197
Elxenberg	23	5
Jerisau	219	27
Kleinbernsdorf	34	6
Lipprandis, anth.	111	20
Lobsdorf	408	63
Neuschönfels, s. Altschönfels.		
Niederlungwitz	1041	156
Reinhuldshain	484	71
Seiferitz, anth., s. Glauchau, Hinteramts-Antheil.		
Schwaben, anth., s. Abz. Waldenburg.		
Thurm	1197	140
Waldsachsen, anth	92	19

Bezirk des Hinteramts-Antheils.

Ernstthal, St.	3128	269
Albertsthal	208	32
Berthelsdorf	78	14
Cauritz	39	6
Crottenlaide	266	34
Deanheritz	516	84
Dittrich	51	9
Gesau	324	49
Götzenthal	43	7
Höckendorf (Heickendorf)	117	16
Hölzel	85	15
Niedermülsen	294	47
Niederschindmaas, anth.	32	5
Obermosel, anth.	187	37
Oberrothenbach	225	34
Oberschindmaas	306	49
Rothenbach	312	48
Schlunzig	254	42
Schönbörnchen	67	9
Seiferitz	206	27
Voigtlaide	185	31
Wernsdorf	573	86
Wulm	94	15

Amtsbezirk Hartenstein.

Hartenstein, St.	2047	224
Alberoda	491	70
Beutha	573	88
Grüna	67	12
Härtensdorf, anth.	100	14
Lenkersdorf, anth.	107	14
Mülsen Sct. Jacob, anth.	3089	293
Mülsen Sct. Niklas	2100	228
Niederaffalter	362	54
Niederhasslau	882	97
Niederlössnitz	100	12
Niederpfannenstiel mit Blaufarbenwerk	58	6
Oberaffalter	441	59
Oberhasslau	311	46
Oberpfannenstiel	523	53
Oelsnitz, anth.	279	34
Raum	403	60
Rosenthal	116	16
Thierfeld	599	95
Vielau, anth.	675	93
Zschocken (Ober- u. Nieder-) antheilig	272	41

Amtsbezirk Lichtenstein.

Callenberg, St.	2318	206
Lichtenstein, St.	3514	380
Bernsdorf	1101	152
Gersdorf	1979	223
Hohndorf	529	71
Jüdenhain	295	52
Kuhschnappel	322	48
Micheln, Sct.	1111	120
Mülsen Sct. Jacob, anth.	175	16
Neudörfel bei Lichtenstein, antheilig	450	50
Oberlungwitz	3620	343
Ortmannsdorf, anth.	171	23
Rödlitz	908	109
Rüsdorf	327	48
Stangendorf	456	66
Streitwald	336	38

Amtsbezirk Stein.

Lössnitz, St.	4863	621
Alberoda, anth., s. Abz. Hartenstein.		
Langenbach	363	54
Lerchenberg	84	16
Neudörfel bei Wildenfels, anth.	23	4
Schönau, anth.	120	18
Stein	133	16
Wildbach	512	76

Amtsbezirk Waldenburg.

Waldenburg, St.	2454	293
Altstadt-Waldenburg	1283	165
Alt-Waldenburg	703	94
Callenberg	1123	151
Dürrenuhlsdorf	188	32
Eichlaide	179	26
Falken	597	86
Franken	167	22
Grünfeld	11	3
Grumbach	451	59
Hermsdorf	852	110
Langenberg	667	106
Langenchursdorf	1520	225
Meinsdorf	187	29
Niederwinkel	276	39
Oberwiera, anth.	466	73
Pfaffroda	129	18
Schönberg	260	38
Schwaben	338	51

Digitized by Google

IV. Kreis-Directions-Bezirk Budissin.

Landgerichts-Bezirk Budissin.

	Ew.	Wgb.
Budissin, St.	10113	830
Elstra, St.	1177	125
Königsbrück, St.	1646	230
Neusalza, St.	1053	139
Pulsnitz, St	2086	282
Schirgiswalde, St.	1818	265
Albertsachlau	242	43
Arnsdorf mit Neuarnsdorf	224	43
Alte Ziegelscheune	41	14
Auritz	83	11
Auschkowitz	70	10
Basankwitz	50	7
Baschütz	166	33
Bederwitz	120	25
Bellschwitz, s. Ebendörfel.		
Berge	67	15
Biehla	238	44
Binnewitz	108	23
Birkenroda	75	15
Bischheim	620	115
Blauschütz	85	18
Blösa	138	24
Boblitz	80	15
Bocka bei Uhyst	31	6
Bocka bei Luppa	10	2
Boderitz	39	8
Böhmisch-Vollung mit Rittergut Pulsnitz	285	39
Bolbritz	118	19
Bornitz mit Neubornitz	196	22
Brauna	246	40
Brautitz	64	9
Brehmen	128	25
Brettnig	1502	221
Briesing	189	36
Brösa	242	43
Brösang	96	21
Brohna	86	14
Buchholz bei Bocka	9	1
Bulleritz	264	43
Burk	132	13
Burkau	920	160
Callenberg	543	94
Caminau bei Königswartha	149	28
Caminau bei Radibor	110	20
Canitz-Christiana	125	17
Cannewitz bei Marienstern	87	13
Cannewitz bei Gröditz	131	22
Carlaberg	126	24
Carladorf bei Rothnausitz	59	19
Carlsruhe	47	8
Caseritz	81	12
Casslau	88	17
Cölln	245	47
Commerau bei Kauppa	170	30
Commerau bei Königswartha	320	55
Cosel im Gebirge	170	35
Cosel bei Königsbrück	227	38
Crosta	71	16
Crostau	540	93
Crostewitz	452	77
Cunewalde, Mittel-	883	139
Cunewalde, Nieder-	2080	337
Cunewalde, Ober-	1086	154
Cunnersdorf	270	52
Cunnewitz	232	31
Dahlowitz	88	14
Daranitz	30	6
Demitz	233	43
Denkwitz	12	2
Deutschbaselitz	270	49
Diehmen mit Neudiehmen	298	59
Doberschau	185	30
Doberschütz bei Neschwitz	102	22
Doberschütz bei Niedergurig	135	28
Dobrig	76	13
Döberkütz	40	5
Döbra	176	29
Dübschke	41	7
Döhlen	89	17
Drauschkowitz mit Neudrauschkowitz	36	6
Dreikretschma	94	16
Dretschen	160	31
Droben	113	20
Dubrau (Holsch-Dubrau)	88	18
Dubrau (Luppisch-Dubrau)	59	13
Dürr-Jessnitz	19	3
Dürr-Wicknitz	72	13
Ebendörfel (Bellschwitz)	181	37
Ellersdorf	311	42
Elstra, Rittergut	37	2
Enlowitz	177	37
Eutrich	132	24
Forstmühle (Wiednitzer)	3	1
Frankenthal	1163	196
Friedersdorf, (Böhmisch)	166	37
Geisslitz	161	34
Glaubnitz	71	10
Gleina	176	43
Göbeln	120	23
Gödlau	90	20
Goleaz	163	33
Gotschdorf	201	38
Gränze	55	10
Grossbröhsern	52	11
Grossdöbschütz	190	41
Grossdubrau	124	25
Grossgaussig	346	67
Grossgrabe	298	51
Grosshähnichen	202	37
Grosskunitz	55	14
Grosseitschen	172	32
Grosswelka	223	38
Grubditz	108	19
Grubschütz	139	23
Grünberg	75	16
Grüngräbchen	325	49
Guhra mit Neuguhra	91	22
Gutta (Guttau) mit Neudörfel und Fleissig	335	61
Häslich	241	45
Hainitz	83	16
Halbau	80	13
Halbendorf im Gebirge	103	22
Halbendorf an der Spree	140	24
Hansdorf	156	26
Hauswalde	1033	162
Höflein	133	25
Holtscha	118	20
Horka	143	39
Jänkowitz	213	44
Jäschütz	54	7
Jannowitz	52	9
Jauer	129	20
Jesau	184	32
Jessnitz	255	54
Jetscheba	149	26
Jiedlitz	130	23
Johnsdorf	77	18
Kaschwitz	92	18
Katzschwitz	52	10
Kauppa	114	17
Kindisch	240	48
Kirschau	358	71
Kleinbautzen	259	39
Kleinboblitz	18	6
Kleinbröhsern	11	4
Kleinburkau	13	1
Kleindöbschütz	171	38
Kleindubrau	51	9
Kleinförstchen	113	15
Kleingaussig	87	17
Kleinhähnichen	50	9
Kleinkunitz	19	4
Kleinseidau	103	17
Kleinseitchen mit der Puschermühle	109	17
Kleinwelka	90	17
Kleinwelka (Colonie)	422	38
Klix	380	55
Kobschien (Kobschin)	28	3
Köblitz	172	38
Königswartha	841	149
Königsbrück, Schloss	87	10
Koitsch	120	27
Kreckwitz	231	37
Krienitz	73	12
Kriepitz	109	21
Kronförstchen	95	19
Kubschütz	195	33
Kuckau	351	65
Kumschütz	90	14
Lasske	69	15
Lauske	165	36
Lehn	61	12
Lehndorf	87	15
Leichnam	221	36
Leitwitz (Leutowitz)	89	14
Liebenau	98	20
Lieben	21	2
Lieske	196	32
Lindenberg	314	52
Lippitsch	220	41
Lissahora	21	4
Littea	74	11
Lömischau	100	16
Löschau	49	8
Loga	171	27
Lomske bei Milkel	137	22
Lomske bei Neschwitz	41	8
Lubachau	102	19
Luga	339	65
Luppa	96	20
Luttowitz	88	17
Malschwitz	601	100
Malsitz	133	21
Marienstern, Stift	110	7
Medewitz	144	28
Mehltheuer	44	9
Merka	108	23
Meschwitz	254	47
Milkel	305	46
Milkwitz	71	10
Milstrich	306	46
Miltitz	159	26
Mittelsohland a. d. Spree	891	139
Möhrsdorf	259	48

Digitized by Google

	Ew.	Wgb.
Münichswalde, anth.	32	8
Nadelwitz	78	12
Nauslitz	136	21
Nebelschütz	239	39
Neradltz	59	15
Neschwitz	449	70
Neublonschütz	23	6
Neubohlitz	22	3
Neudörfel bei Cunewalde	154	25
Neudörfel bei Rückelwitz	148	33
Neudorf bei Königswartha	83	14
Neudorf bei Neschwitz	154	31
Neudorf an der Spree	166	28
Neuhof	76	20
Neukirch	334	59
Neuoppach	422	79
Neupuschwitz	79	17
Neuschirgiswalde	163	28
Neuschmerlitz	15	4
Neuschmölln	73	11
Neusorge	80	14
Neustädtel	28	4
Niederburkau	290	60
Niedergersdorf	415	83
Niedergurig mit Lubas	370	52
Niederkaina	201	31
Niederneukirch mit der Freihufe	1992	349
Niederoppach	988	167
Niedersohland	542	84
Niedersteina	507	94
Niederuhna	68	12
Niesendorf	60	13
Nimschütz	139	22
Nucknitz	70	7
Oberburkau	300	55
Oberförstchen	119	22
Obergersdorf	434	82
Obergurk	235	46
Oberkaina	67	9
Oberneukirch, anth.	1552	245
Oberoppach	387	72
Obersohland	1326	204
Obersteina	750	134
Obertaubenheim mit Wassergrund	1800	285
Oberuhna	78	14
Oehna	122	18
Ohorn	1394	240
Oppitz mit Neuoppitz	270	61
Ossel	61	11
Ossling	275	48
Ostro	253	46
Otterschütz	197	30
Pannewitz am Taucher	106	21
Pannewitz bei Weidlitz	87	18
Panschwitz	143	26
Passditz	57	8
Petersbach bei Schirgiswalde	88	14
Petershain	67	14
Picka	88	13
Pielitz	138	21
Piskowitz	214	41
Plieskowitz	211	34
Pohla	176	29
Pommritz	165	20
Postwitz, Gross-	299	59
Postwitz, Klein-	90	18
Preititz	248	35
Preske	75	14
Preuschwitz	40	4
Prietitz	354	66
Prischwitz	116	12
Pulsnitz (Meissnisch Vollung)	639	102
Purschwitz	454	76
Puschwitz	174	34
Quatitz	169	35
Quoos	162	31
Quoosdorf	70	9
Rabitz	45	9
Radibor mit Milkwitzer Antheil und schwarzem Adler	540	97
Räckelwitz	351	83
Ralbitz	269	39
Rammenau	1023	195
Raschau	109	24
Rattwitz	77	11
Rauschwitz	239	48
Rehnsdorf mit Antheil Dobrig	62	10
Reichenau	304	56
Reichenbach	550	92
Ringenhain, anth.	351	53
Rodewitz	203	40
Röderbrunn	49	10
Röschen	46	8
Rohna	236	45
Rohrbach	29	7
Rosenthal	143	25
Ruhethal	21	7
Rothnaundorf	192	39
Särchen	150	27
Säritz	114	23
Salga	99	18
Salzenforst	166	32
Saritzsch	137	25
Schaudorf	97	21
Scheckwitz	65	9
Scheidenbach (Alt- u. Neu-)	76	15
Schiedel	143	21
Schlungwitz	68	11
Schmeckwitz mit Marienborn	143	30
Schmerlitz	118	27
Schmochtitz	100	20
Schmölln	569	104
Schmorkau, anth.	201	33
Schönau	257	46
Schönbach	170	33
Schönberg	311	62
Schönbrunn, anth.	380	76
Schweinerden	128	21
Schwepnitz	268	39
Schwoosdorf	169	32
Sdier	184	34
Seidau mit Schmole	1881	258
Siebitz bei Göda	83	19
Siebitz bei Marienstern	66	8
Skasske	146	22
Soculahora	35	8
Sollschwitz	122	23
Sommerluga	19	4
Sonnenberg	63	13
Soritz	116	29
Spittel	167	26
Spittwitz mit Scala	263	46
Stacha	237	51
Steinborn	186	36
Steindörfel	169	30
Stiebitz	58	9
Storcha (Pathen)	70	10
Strassgräbchen	311	50
Strehla	67	9
Strohschütz	32	3
Suppo	26	4
Talpenberg	58	9
Taschendorf	92	21
Taubenheim, s. Obertaubenheim		
Technitz	90	19
Teicha	94	16
Teichnitz	165	23
Temnitz	80	14
Thiemendorf	74	10
Thumitz	166	30
Trudow	95	16
Truppen	110	19
Tscharnitz	51	5
Tschuschwitz (Zschaschwitz)	76	11
Tschornau (Zschornau)	226	38
Uebigau	94	16
Uhyst am Taucher	226	49
Vogelgesang	8	2
Waditz	98	16
Waldhof	23	1
Wartha	202	35
Wawitz	114	19
Wehrsdorf	1574	255
Weidlitz	62	9
Weigsdorf	348	59
Weissbach bei Königsbrück	203	35
Weissbach bei Pulsnitz	172	31
Weissig bei Budissin	32	7
Weissig bei Camenz	242	40
Weissnaundlitz	96	19
Welka	66	13
Wendischbaselitz	185	37
Wendischsohland mit Neuscheidenbach	509	86
Wessel	160	26
Wetro	82	13
Wölkau, anth.	21	5
Wohla, Rittergut	32	1
Wuischke	252	47
Wurbis	206	37
Zeisholz (Zeisholz)	184	32
Zerna	148	31
Zescha	271	50
Zieschütz	107	22
Zietzsch	114	18
Zischkowitz	90	12
Zschillichau	94	20

Amtsbezirk Camenz.

Camenz, St.	4422	578
Bernbruch	238	42
Crackau	409	68
Gelenau	277	56
Heunersdorf	142	25
Lückersdorf	342	79
Neitzschmühle	8	1
Schmorkau, anth.	227	36
Sella	100	18
Wiesa	491	91
Zochau	108	20

Landgerichtsbezirk Löbau.

Bernstadt, St.	1673	295
Löbau, St., mit Vorstadt Tiefendorf	3623	339
Ostritz, St.	1441	256
Weissenberg, St.	1041	212
Zittau, St.	10079	1034
Althernsdorf	814	135
Altcunnewitz mit Neucunnewitz	113	20
Altebersbach	3500	563
Altcibau	4404	637
Altgersdorf	1302	168
Althörnitz	772	134
Altlöbau	672	107
Altstadt	420	71
Altwaltersdorf	1518	250
Baruth	450	65

Digitized by Google

	Ew.	Wgb.
Belbitz (Bellwitz)	170	26
Belgern	111	20
Berthelsdorf mit Neuberthelsdorf	1584	295
Bertsdorf	1967	354
Berzdorf	366	58
Bischdorf	655	102
Blumberg	447	92
Breitendorf	314	47
Briesnitz	116	19
Buchwalda	303	43
Burkersdorf	622	105
Carlsbrunn	263	42
Cortnitz	123	25
Cunnersdorf auf dem Eigen	685	136
Dittelsdorf	1489	254
Dittersbach auf dem Eigen	1038	193
Dörfel mit Neudörfel	377	68
Dolgowitz	182	12
Dornhennersdorf	705	121
Drausendorf	173	32
Drehsa	298	51
Dubrauke	209	40
Dürrhennersdorf	897	165
Ebersdorf	1023	171
Eckersberg (Eckartsberg)	521	91
Eichgraben	200	42
Eisenrode	159	20
Euldorf	72	11
Friedensthal	55	11
Friedersdorf	575	112
Friedrich	138	27
Georgewitz	202	34
Giessmannsdorf	404	76
Glossen	232	30
Goswitz	36	4
Gröditz	335	59
Grossdehsa	483	99
Grosshennersdorf	1444	253
Grossporitsch	132	24
Grossschönau	4762	551
Grossschweidnitz	810	92
Grube	51	12
Grunau	435	95
Hain	138	26
Hainewalde mit Charlottenruh und Augustusthal	2666	337
Harthau	600	106
Herrenwalde	243	37
Herrnhut	901	96
Herwigsdorf, Mittel-	1572	261
Herwigsdorf, Nieder-	1108	185
Herwigsdorf, Ober-	699	122
Heuscheune	38	9
Hirschfelde	1614	277
Hochkirch	462	76
Joachimstein (Radmeritz), s. Stift Joachimstein.		
Johnsdorf, Alt- und Neu-	1703	291
Kemnitz	1103	232
Klesdorf	577	114
Kittlitz	589	94
Kleindehsa	314	50
Kleinporitzsch	13	1
Kleinradmeritz mit Buda	235	32
Kleinsaubernitz mit Neudörfel	202	36
Kleinschönau	344	73
Kleinschweidnitz	204	32
Klosterfreiheit mit Haseldorf	303	54
Königshain	1424	276
Körbigsdorf	35	6
Kötschau	80	11
Kohlwesa	199	31
Kotitz, Ober-, Nieder- und Neu-	352	65
Kottmarsdorf	875	136
Krappe	121	20
Kuppritz	179	31
Lauba	514	94
Laucha	83	18
Lauske	288	52
Lautitz	200	29
Lehn mit Jauernik	214	33
Lichtenberg	809	136
Lückendorf	635	120
Luptin	18	1
Maltitz mit Wasserkretzscham	329	56
Marienthal, kloster	129	9
Markersdorf	890	156
Mauschwitz	130	22
Maxdorf	170	32
Mittelleutersdorf	416	52
Mitteloderwitz mit Kreischerhof	681	108
Mittelsohland	756	133
Mittelrosenhain	57	8
Mittelweigsdorf	629	114
Nechen	98	16
Nechern	173	31
Neudorf bei Lauba	514	88
Neudorf bei Schönbach	239	45
Neu-Ebersbach	2656	398
Neu-Eibau	736	106
Neugersdorf bei Rumburg	2707	337
Neugersdorf bei Reibersdorf	187	36
Neuhörnitz	362	63
Neu-Lauba	70	14
Neuminkwitz	228	46
Neundorf auf dem Eigen	460	90
Neuschönau	611	74
Neuschönberg	352	65
Neuwaltersdorf	419	80
Nieda	18	5
Niedercunnersdorf	2143	325
Niederfriedersdorf mit Neufriedersdorf	906	129
Niederlawalde	348	59
Niederleuba	277	57
Niederoderwitz	2655	376
Niederottenhain	277	47
Niederrennersdorf mit Fichtelschenke	483	91
Niederruppersdorf	994	143
Niedersohland	404	68
Niederstrahwalde	625	89
Niederweigsdorf	254	46
Niethen	113	22
Ninive	262	38
Nostitz	104	14
Obercunnersdorf	3229	439
Oberfriedersdorf	1136	190
Oberlawalde	469	83
Oberleuba mit Feldleuba	259	45
Oberleutersdorf	805	102
Oberoderwitz	3449	496
Oberottenhain mit Sonnenberg	282	46
Oberrennersdorf	478	95
Oberruppersdorf	742	100
Oberseilersdorf	1546	271
Obersohland	512	93
Oberstrawalde mit Zuckmantel	466	79
Oberuttersdorf	1066	201
Oberweigsdorf	724	118
Oehlisch	48	7
Orlsa	333	62
Olbersdorf	2374	416
Oppeln mit Kalkreuth	163	30
Oppelsdorf	198	35
Oybin	786	145
Peschen	43	5
Pethau	156	18
Plotzen	184	33
Rackel	340	60
Radgendorf	202	36
Reibersdorf	1040	159
Reichenau	3773	642
Reutnitz, (Mittel- u. Nieder-)	469	83
Rodewitz	227	36
Rohnau	503	77
Rosenhain	265	34
Rosenthal	417	76
Russdorf	617	127
Saalendorf	92	17
Särka	184	29
Scharre	72	14
Schlegel mit Feldhäusern	838	129
Schönau auf dem Eigen mit Feldschönau	1262	222
Schönbach	1514	265
Schönbrunn	70	14
Schönfeld	558	124
Schwanenhäuser	135	20
Seifhennersdorf	5800	731
Stift Joachimstein	65	1
Seitendorf	2108	391
Sommerau	219	44
Sornssig	154	30
Spittel	168	29
Spitzcunnersdorf	2177	296
Streitfeld	68	12
Tiefendorf, s. Löbau		
Trattlau	235	41
Trauschwitz	135	22
Tschorna (Zschorna)	165	33
Türchau	884	160
Unwürde	139	22
Wald	377	78
Walddorf	1267	181
Wanscha	306	58
Weicha	183	30
Wendischcunnersdorf	253	34
Wendischpaulsdorf	180	32
Wittgendorf	1066	190
Wohla	175	28
Wuischke	86	12
Wurschen	191	25
Zittel	99	17
Zoblitz mit Fritzhau	186	25

Amtsbezirk Stolpen.

Bischofswerda, St	2805	349
Stolpen, St.	1282	179
Altstadt	424	81
Beiersdorf	1426	239
Behnsdorf	228	38
Berthelsdorf	632	111
Bühlau	430	69
Bürkau (Birkau)	94	19
Cannewitz	94	13
Coblenz	92	12
Cossern	134	28
Dahren	70	11
Dobranitz	69	9
Fischbach	513	87
Giessmannsdorf	371	69
Gnaschwitz	285	44
Göda	586	90
Goldbach	445	71
Grossdrebnitz	463	77
Grosshähnchen, antheil., s. Ldg.-B. Budissin.		

Digitized by Google

	Ew.	Wgb.
Güntheradorf	94	21
Harthau	707	29
Heeselicht	369	73
Helmsdorf, Ober- u. Nieder-	617	104
Irgersdorf	96	25
Kleindrebnitz	215	37
Kleinpraga	37	6
Kynitzsch	26	5
Langenwolmsdorf mit Freigut	1010	167
Lauterbach	662	120
Mönnichswalde, antheilig	64	16
Muschelwitz	108	14
Naundorf	288	52
Nedaschütz	190	34
Neudörfel	174	33
Niederottendorf	517	95
Niederputzkau	528	101
Oberneukirch, anth.	533	96
Oberottendorf	604	121
Oberputzkau	945	165
Pickau	60	8
Pietzschwitz	112	25
Pottschapplitz	78	19
Renuersdorf mit Kleinrennersdorf	409	62
Ringenhain, anth.	396	61
Rückersdorf	466	84
Schmiedefeld	470	75
Schönbrunn, anth.	54	11
Schwarznauselitz	209	39
Seeligstadt	650	89
Semichau	106	26
Singwitz	152	26
Sora	41	10
Spremberg	1540	234
Steinigtwolmsdorf	1674	283
Tautewalde	324	56
Tröbigau	245	44
Weickersdorf	262	42
Weifa	774	138
Wilschdorf	711	112
Wiltheu	1373	242
Wölkau, anth.	90	15
Zockau	122	18

Verzeichniss

der

in mehrere Amtsbezirke gehörigen Orte.

Alberoda, A. Hartenstein und A. Stein.
Burkhardtshain, A. Grimma und A. Wurzen.
Deutscheinsiedel, A. Frauenstein und Kreisamt Freiberg.
Deutschgeorgenthal, A. Frauenstein und Kreisamt Freiberg.
Franken, A. Borna und A. Waldenburg.
Frauendorf, A. Colditz und A. Rochlitz.
Grosshähnichen, Ldg.-Bez. Budissin und A. Stolpen.
Härtensdorf, A. Zwickau und A. Hartenstein.
Herzogswalde, A. Dresden und Kreisamt Freiberg.
Korpitzsch, A. Colditz und A. Leisnig.
Lenkersdorf, A. Grünhain und A. Hartenstein.
Mönnichswalde, Ldg.-Bez. Budissin und A. Stolpen.
Mügeln, A. Dresden und A. Pirna.
Mülsen St. Jacob, A. Hartenstein und A. Lichtenstein.
Neudörfel, bei Lichtenstein, A. Zwickau und A. Lichtenstein.
Neudörfel, bei Wildenfels, A. Zwickau und A. Stein.
Niederfrankenhain, A. Borna und A. Rochlitz.
Niederpickenhain, A. Borna und A. Rochlitz.
Niederpöbel, Justitiariat Altenberg u. A. Pirna.
Niederschindmaas, A. Zwickau u. Glauchau, Hinteramts-Anth.
Niederseifenbach, Kreisamt Freiberg und A. Lauterstein.
Oberfrankenhain, A. Borna und A. Rochlitz.
Obermosel, A. Zwickau und Glauchau, Hinteramts-Antheil.
Oberneukirch, A. Stolpen und Ldg.-Bez. Budissin.
Oberpickenhain, A. Borna und A. Rochlitz.
Oberthalheim, A. Frankenberg und A. Rochlitz.
Oberwiera, A. Zwickau und A. Waldenburg.
Oelsnitz, A. Stollberg und A. Hartenstein.
Ortmannsdorf, A. Zwickau und A. Lichtenstein.
Pobershau, A. Lauterstein und A. Wolkenstein.
Ringenhain, A. Stolpen und Ldg.-Bez. Budissin.
Schmorkau, Ldg.-Bez. Budissin und A. Camenz.
Schönau, A. Stein, A. Hartenstein, Ldg.-Bez. Kirchberg und A. Zwickau.
Schönbrunn, A. Stolpen und Ldg.-Bez. Budissin.
Schwaben, A. Waldenburg und A. Glauchau, Vorderamts-Antheil.
Seiferitz, Glauchau, Vorder- und Hinteramts-Antheil.
Vielau, A. Hartenstein und A. Zwickau.
Waldsachsen, A. Werdau und Glauchau, Vorderamts-Antheil, (ein Ortstheil ist Herzogl. S. Altenburgisch.)
Wölkau, A. Stolpen und Ldg.-Bez. Budissin.
Zschocken, Ober- u. Nieder-, A. Hartenstein u. A. Zwickau.

Digitized by Google

Zweite Tabelle.

Zusammenstellung der Bevölkerung nach Geschlecht, Alter, Religion und sonstigen persönlichen Verhältnissen ausführlich für die einzelnen Städte, summarisch für die übrigen Ortschaften jeden Bezirks, nach den Bezirken der Kreisdirectionen, sowie der Aemter, Königlichen Landgerichte und Judicien geordnet.

Digitized by Google

I. Bezirk der Kreis-

bestehend aus Vier Amtshauptmannschaften, mit den Justizämtern: Altenberg, Dip- Lohmen, Meissen, Moritzburg,

464107 Einwohner, (1843: 440623. 1840: 434387.

31 Städte mit 11179 Häusern und 164452 Einwohnern; 1091 Dörfer nebst meh-

Amts-Bezirke.	Namen der Orte und Ortstheile.	Zahl der bewohnten Gebäude	Gesammte Bevölkerung. männl.	weibl.	zusammen	Von der Geburt bis mit 6 Jahren. m.	w.	6 bis mit 14 Jahren. m.	w.	14 bis mit 19 Jahren. m.	w.	19 bis mit 21 Jahren. m.	w.	21 bis mit 30 Jahren. m.	w.
Justitiariat Altenberg.	Altenberg, St.	262	888	1054	1942	142	142	175	161	81	100	21	38	94	162
	Altgeissing, St.	86	231	263	494	42	48	34	30	17	26	5	3	31	38
	Sa. in diesen 2 Städten	348	1119	1317	2436	184	190	209	191	98	126	26	41	125	200
	Sa. in 10 Dörfern ꝛc.	237	632	723	1355	106	106	123	141	42	62	15	24	75	87
	Sa. im Justit.-Bez.	585	1751	2040	3791	290	296	332	332	140	188	41	65	200	287
Amtsbezirk Dippoldswalde.	Dippoldswalde, St.	234	1280	1330	2610	219	215	186	200	121	96	48	48	186	210
	Glashütte, St.	154	484	568	1052	67	85	100	94	43	46	9	16	45	78
	Rabenau, St.	110	390	345	735	67	58	66	69	50	21	14	9	72	54
	Sa. in diesen 3 Städten	558	2154	2243	4397	353	358	352	363	214	163	71	73	303	342
	Sa. in 32 Dörfern ꝛc.	1480	5125	5558	10683	859	862	877	914	548	606	189	244	735	900
	Sa. im Amtsbezirke	2038	7279	7801	15080	1212	1220	1229	1277	762	769	260	317	1038	1242
Amtsbezirk Dresden.	Dresden, St.	3543	42275	47052	89327	5757	5837	5626	5508	3910	4375	1641	2269	9211	9750
	Wilsdruf, St.	237	1163	1097	2260	200	185	178	170	136	98	65	56	165	201
	Sa. in diesen 2 Städten	3780	43438	48149	91587	5957	6020	5804	5678	4046	4473	1706	2325	9376	9951
	Sa. in 190 Dörfern ꝛc.	6748	25508	26440	51948	4155	4319	3929	4150	2644	2664	1056	1049	4288	4315
	Sa. im Amtsbezirke	10528	68946	74589	143535	10112	10339	9733	9828	6690	7137	2762	3374	13664	14266
Amtsbezirk Frauenstein.	Frauenstein, St.	153	548	588	1136	101	70	90	89	47	50	18	23	65	80
	Sa. in 21 Dörfern ꝛc.	1413	4974	5638	10612	806	892	905	903	438	550	142	175	669	825
	Sa. im Amtsbezirke	1566	5522	6226	11748	907	962	995	992	485	600	160	198	734	905

Digitized by Google

Direction zu Dresden,

poldswalde, Dresden, Frauenstein, Freiberg, Grossenhain, Grüllenburg, Hohnstein mit Pirna, Radeberg mit Laussnitz,

1837: 420817. 1834: 411864 Einwohner.)

reren einzelnen Gütern und Gehöften mit 41089 Häusern und 299655 Einwohnern.

Von 30 bis mit 40 Jahren.		Von 40 bis mit 50 Jahren.		Von 50 bis mit 60 Jahren.		Von 60 bis mit 70 Jahren.		Von 70 bis mit 80 Jahren.		Von 80 bis mit 90 Jahren.		90 und mehr		Griechen.		Israeliten.	
m.	w.	m.	w.	m.	w.	m.	w.	m.	w.	m.	w.	m.	w.	m.	w.	m.	w.
124	140	117	129	74	92	42	60	17	24	1	5	—	1	—	—	—	—
42	35	23	32	21	25	11	16	5	6	—	4	—	—	—	—	—	—
166	175	140	161	95	117	53	76	22	30	1	9	—	1	—	—	—	—
63	95	96	89	46	56	33	42	30	17	3	4	—	—	—	—	—	—
229	270	236	250	141	173	86	118	52	47	4	13	—	1	—	—	—	—
179	166	154	181	86	101	69	80	30	30	2	3	—	—	—	—	—	—
65	82	62	88	47	48	40	25	5	4	1	2	—	—	—	—	—	—
36	49	39	43	27	22	12	14	7	4	—	2	—	—	—	—	—	—
280	297	255	312	160	171	121	119	42	38	3	7	—	—	—	—	—	—
629	678	573	564	340	408	270	286	90	90	15	6	—	—	—	—	—	—
909	975	828	876	500	579	391	405	132	128	18	13	—	—	—	—	—	—
6241	7159	4383	5331	3126	3567	1709	2290	590	814	79	148	2	4	29	28	337	323
167	141	108	109	75	75	45	41	19	22	4	1	1	—	—	—	—	—
6408	7300	4491	5440	3201	3642	1754	2331	609	836	83	149	3	4	29	28	337	323
3387	3394	2749	2735	1710	1976	1104	1245	421	493	65	93	—	7	—	—	—	—
9795	10694	7240	8175	4911	5618	2858	3576	1030	1329	148	242	3	11	29	28	337	323
71	79	75	87	43	58	34	38	4	11	—	3	—	—	—	—	—	—
614	675	573	672	406	512	282	297	129	120	10	17	—	—	—	—	—	—
685	754	648	759	449	570	316	335	133	131	10	20	—	—	—	—	—	—

Digitized by Google

image
not
available

Direction zu Dresden,

poldswalde, Dresden, Frauenstein, Freiberg, Grossenhain, Grüllenburg, Hohnstein mit Pirna, Radeberg mit Laussnitz,

1837: 420817. 1834: 411864 Einwohner.)

reren einzelnen Gütern und Gehöften mit 41089 Häusern und 299655 Einwohnern.

ledigen Standes.				Lutheraner.		Reformirte.		Katholiken.		Deutsch-Katholiken.		Griechen.		Israeliten	
darunter befinden sich															
Verwittwete.		Geschiedene.													
m.	w.	m.	w.	m.	w.	m.	w.	m.	w.	m.	w.	m.	w.	m.	w.
23	112	1	5	882	1052	1	—	5	2	—	—	—	—	—	—
9	25	1	4	227	260	—	—	4	3	—	—	—	—	—	—
32	137	2	9	1109	1312	1	—	9	5	—	—	—	—	—	—
25	67	2	1	624	716	—	—	8	7	—	—	—	—	—	—
57	204	4	10	1733	2028	1	—	17	12	—	—	—	—	—	—
37	124	4	6	1270	1326	3	—	6	3	1	1	—	—	—	—
28	52	4	10	475	568	1	—	8	—	—	—	—	—	—	—
18	22	—	2	390	345	—	—	—	—	—	—	—	—	—	—
83	198	8	18	2135	2239	4	—	14	3	1	1	—	—	—	—
188	417	8	14	5118	5553	—	1	7	4	—	—	—	—	—	—
271	615	16	32	7253	7792	4	1	21	7	1	1	—	—	—	—
1455	5227	149	425	39327	43904	253	292	2166	2420	163	85	29	28	337	323
45	89	7	8	1152	1096	1	—	10	1	—	—	—	—	—	—
1500	5316	156	433	40479	45000	254	292	2176	2421	163	85	29	28	337	323
798	2142	61	71	25189	26285	23	19	289	136	7	—	—	—	—	—
2298	7458	217	504	65668	71285	277	311	2465	2557	170	85	29	28	337	323
13	61	1	6	541	583	—	—	7	5	—	—	—	—	—	—
171	441	13	24	4964	5633	—	—	10	5	—	—	—	—	—	—
184	502	14	30	5505	6216	—	—	17	10	—	—	—	—	—	—

Digitized by Google

Amts-Bezirke	Namen der Orte und Ortstheile.	Zahl der bewohnten Gebäude	Gesammte Bevölkerung.			Von der Geburt bis mit 6 Jahren.		Von 6 bis mit 14 Jahren.		Von 14 bis mit 19 Jahren.		Von 19 bis mit 21 Jahren.		Von 21 bis mit 30 Jahren.	
			männl.	weibl.	zusammen	m.	w.	m.	w.	m.	w.	m.	w.	m.	w.
Kreisamtsbezirk Freiberg.	Brand, St.	195	1201	1210	2411	205	192	215	203	130	111	57	50	186	154
	Freiberg, St.	1063	6504	6690	13194	891	898	984	991	807	598	305	263	1049	1091
	Saida, St.	176	655	709	1364	129	116	113	124	60	52	17	18	67	89
	Sa. in diesen 3 Städten	1434	8360	8609	16969	1225	1206	1312	1318	997	761	379	331	1302	1334
	Sa. in 94 Dörfern ꝛc	7697	29846	31776	61622	5370	5398	5343	5505	2984	2977	1131	1236	4090	4557
	Sa. im Kreisamtsbez.	9131	38206	40385	78591	6595	6604	6655	6823	3981	3738	1510	1567	5392	5891
Amtsbezirk Grossenhain.	Grossenhain, St.	652	3240	3372	6612	481	476	561	538	363	298	144	152	480	481
	Sa. in 136 Dörfern ꝛc	3884	12171	12735	24906	1987	2055	2085	2061	1066	1275	446	482	1821	1993
	Sa. im Amtsbezirke.	4536	15411	16107	31518	2468	2531	2646	2599	1429	1573	590	634	2301	2474
Amtsbezirk Grillenburg.	Tharandt, St.	176	938	915	1853	135	135	129	136	103	92	65	36	174	167
	Sa. in 24 Dörfern ꝛc	1299	5043	5278	10321	885	911	894	875	452	553	188	184	756	807
	Sa. im Amtsbezirke.	1475	5981	6193	12174	1040	1046	1023	1011	555	645	253	220	930	974
Amtsbezirk Hohnstein mit Lohmen.	Hohnstein, St.	124	519	533	1052	110	95	82	87	36	37	10	15	72	82
	Neustadt, St.	311	1115	1126	2241	178	169	147	189	117	83	38	45	173	183
	Schandau, St.	190	878	856	1734	144	137	138	140	100	72	24	38	129	128
	Sebnitz, St.	364	1774	1698	3472	230	224	273	235	185	141	71	56	291	312
	Wehlen, St.	102	505	453	958	84	69	95	76	44	28	10	11	75	60
	Sa. in diesen 5 Städten	1091	4791	4666	9457	746	694	735	727	482	361	153	165	740	765
	Sa. in 50 Dörfern ꝛc	3019	9062	9760	18822	1461	1455	1429	1492	814	917	304	392	1365	1504
	Sa. im Amtsbezirke	4110	13853	14426	28279	2207	2149	2163	2219	1296	1278	457	557	2105	2269
Kreisamtsbezirk Meissen.	Lommatzsch, St.	318	1389	1452	2841	244	256	247	220	143	120	55	40	163	198
	Meissen, St.	651	4146	4323	8469	589	613	663	616	547	394	157	142	599	731
	Sa. in diesen 2 Städten	969	5535	5775	11310	833	869	910	836	690	520	212	182	762	929
	Sa. in 316 Dörfern ꝛc	7037	25273	26349	51622	4336	4138	4132	4271	2006	3039	947	1125	4070	4389
	Sa. im Kreisamtsbez.	8006	30808	32124	62932	5169	5007	5042	5107	3296	3559	1159	1307	4932	5318

Digitized by Google

Von 30 bis mit 40 Jahren		40 bis mit 50 Jahren		50 bis mit 60 Jahren		60 bis mit 70 Jahren		70 bis mit 80 Jahren		80 bis mit 90 Jahren		90 und mehr		Griechen.		Israeliten.	
m.	w.	m.	w.	m.	w.	m.	w.	m.	w.	m.	w.	m.	w.	m.	w.	m.	w.
156	186	132	129	77	107	33	58	10	16	—	4	—	—	—	—	—	—
923	954	684	750	476	567	267	401	97	160	19	15	2	2	3	—	1	—
90	110	78	76	45	46	38	56	17	17	1	3	—	—	1	—	—	—
1169	1250	894	955	598	720	338	517	124	193	20	22	2	2	4	—	1	—
3823	4064	3173	3407	2107	2476	1320	1518	442	564	61	72	2	2	1	—	—	—
4992	5314	4067	4362	2705	3196	1658	2035	566	757	81	94	4	4	5	—	1	—
392	460	366	413	241	264	151	191	54	80	7	19	—	—	—	—	—	—
1562	1568	1365	1350	924	996	627	656	250	254	36	43	2	2	—	—	—	—
1954	2028	1731	1763	1165	1260	778	847	304	334	43	62	2	2	—	—	—	—
122	128	109	112	39	61	32	36	7	10	3	2	—	—	—	—	1	—
640	613	562	580	382	401	209	251	72	85	3	15	—	—	—	—	—	—
762	741	671	692	421	462	241	287	79	98	6	17	—	—	—	—	1	—
79	83	53	67	41	38	23	19	9	8	4	1	—	1	—	—	—	—
154	166	133	120	89	75	54	69	25	23	7	4	—	—	—	—	—	—
126	111	109	113	52	67	43	34	7	15	6	1	—	—	1	—	—	—
257	221	197	213	117	144	105	112	38	35	10	5	—	—	—	—	—	—
71	67	56	60	33	43	26	29	10	9	1	1	—	—	—	—	—	—
687	648	548	573	332	367	251	263	89	90	25	12	—	1	1	—	—	—
1195	1240	1053	1170	741	835	487	544	174	189	39	22	1	—	—	—	—	—
1882	1888	1601	1743	1073	1202	738	807	263	279	67	34	1	1	1	—	—	—
195	230	143	152	96	111	72	83	24	29	7	7	—	—	—	—	—	—
518	600	464	489	323	386	195	255	78	89	13	8	—	—	—	—	—	—
713	830	607	641	419	497	267	338	102	118	20	15	—	—	—	—	—	—
3250	3296	2582	2590	1737	1794	1127	1221	427	416	57	70	2	—	—	—	—	—
3963	4126	3159	3231	2156	2291	1394	1559	529	534	77	85	2	—	—	—	—	—

Digitized by Google

Wenden.		Taubstumme.		Blinde.		Blödsinnige.		Haushaltungen.	Ehepaare.	Getrennt lebende Eheleute.		Personen überhaupt	
m.	w.	m.	w.	m.	w.	m.	w.			m.	w.	m.	w.
1	—	—	—	—	—	1	1	546	427	19	13	755	770
17	2	7	5	9	6	7	13	3150	2175	67	67	4262	4448
—	—	—	—	1	—	—	—	320	259	8	10	388	440
18	2	7	5	10	6	8	14	4016	2861	94	90	5405	5658
18	2	13	18	20	23	31	44	13815	10540	153	122	19153	21114
36	4	20	23	30	29	39	58	17831	13401	247	212	24558	26772
2	—	1	2	2	8	8	2	1645	1127	24	32	2089	2213
5	—	4	3	8	16	17	17	5310	4438	74	56	7659	8241
7	—	5	5	10	24	25	19	6955	5565	98	88	9748	10454
2	—	1	2	—	2	—	—	429	300	13	10	623	605
26	—	7	2	3	7	9	5	2431	1795	45	42	3203	3441
28	—	8	4	3	9	9	5	2860	2095	58	52	3828	4046
5	—	—	—	1	—	1	—	277	197	1	—	321	336
—	—	—	—	1	—	—	—	555	421	18	9	676	696
3	2	—	—	—	3	2	2	414	334	5	1	539	521
3	3	2	2	—	1	2	5	863	696	11	14	1067	988
—	—	—	1	—	—	—	—	247	200	—	1	305	252
11	5	2	3	2	4	5	7	2356	1848	35	25	2908	2793
5	1	6	9	3	5	7	7	4481	3457	26	44	5579	6259
16	6	8	12	5	9	12	14	6837	5305	61	69	8487	9052
—	—	1	—	4	1	—	1	693	510	12	7	867	935
4	2	3	1	3	3	4	4	2189	1452	31	27	2663	2844
4	2	4	1	7	4	4	5	2882	1962	43	34	3530	3779
78	6	4	14	19	18	36	33	10780	8396	340	242	16537	17711
82	8	8	15	26	22	40	38	13662	10358	383	276	20067	21490

Digitized by Google

ledigen Standes			Lutheraner.		Reformirte.		Katholiken.		Deutsch-Katholiken.		Griechen.		Israeliten.	
runter befinden sich														
ttwete.	Geschiedene.													
w.	m.	w.	m.	w.	m.	w.	m.	w.	m.	w.	m.	w.	m.	w.
133	4	5	1196	1209	—	—	5	1	—	—	—	—	—	—
777	23	62	6397	6648	9	—	91	42	3	—	3	—	1	—
61	—	4	651	707	—	—	3	2	—	—	1	—	—	—
971	27	71	8244	8564	9	—	99	45	3	—	4	—	1	—
2603	74	109	29720	31726	9	7	115	43	1	—	1	—	—	—
3574	101	171	37964	40290	18	7	214	88	4	—	5	—	1	—
353	12	13	3195	3356	5	5	40	11	—	—	—	—	—	—
972	21	25	12152	12730	2	1	17	4	—	—	—	—	—	—
1325	33	38	15347	16086	7	6	57	15	—	—	—	—	—	—
86	3	4	909	901	8	3	16	8	4	3	—	—	1	—
448	8	20	5020	5271	—	1	23	6	—	—	—	—	—	—
534	11	24	5929	6172	8	4	39	14	4	3	—	—	1	—
46	2	4	514	530	—	—	5	3	—	—	—	—	—	—
95	3	5	1077	1076	—	—	38	50	—	—	—	—	—	—
76	—	2	848	843	1	—	28	13	—	—	1	—	—	—
159	2	3	1721	1619	—	3	53	76	—	—	—	—	—	—
44	3	—	504	453	—	—	1	—	—	—	—	—	—	—
420	10	14	4664	4521	1	3	125	142	—	—	1	—	—	—
851	19	23	8957	9661	1	1	104	98	—	—	—	—	—	—
1271	29	37	13621	14182	2	4	229	240	—	—	1	—	—	—
137	2	4	1372	1448	2	2	15	2	—	—	—	—	—	—
440	16	29	4059	4295	6	3	81	25	—	—	—	—	—	—
577	18	33	5431	5743	8	5	96	27	—	—	—	—	—	—
1930	58	72	25215	26333	10	3	48	13	—	—	—	—	—	—
2507	76	105	30646	32076	18	8	144	40	—	—	—	—	—	—

Digitized by G

Zahl der bewohnten Gebäude.	Gesammte Bevölkerung.			Von der Geburt bis mit 6 Jahren.		6 bis mit 14 Jahren.		14 bis mit 19 Jahren.		19 bis mit 21 Jahren.		21 bis mit 30 Jahren.	
	männl.	weibl.	zusammen	m.	w.	m.	w.	m.	w.	m.	w.	m.	w.
263	1080	1099	2179	213	189	189	199	88	96	40	30	147	138
1492	4718	4787	9505	771	749	813	788	437	478	176	171	646	658
1755	5798	5886	11684	984	938	1004	987	525	574	216	201	793	796
68	208	232	440	36	40	50	35	14	16	3	4	20	25
105	378	410	788	60	72	66	60	23	30	7	17	48	60
136	630	604	1234	96	89	79	80	79	51	24	20	92	111
109	327	369	696	53	64	41	58	26	20	8	14	42	50
204	995	1065	2060	155	182	173	197	101	90	38	27	159	140
118	368	402	770	65	73	57	61	32	30	13	15	37	53
100	400	391	791	83	45	56	67	37	20	11	17	46	62
111	317	356	673	58	55	61	50	22	30	7	9	37	52
473	3048	3144	6192	393	392	482	490	342	297	125	148	514	491
1	201	111	312	—	1	6	3	2	5	4	3	26	24
1425	6872	7084	13956	999	1013	1071	1101	678	589	240	274	1021	1071
4935	17526	18061	35587	2677	2723	2999	2870	1748	1931	683	673	2789	2834
6360	24398	25145	49543	3676	3736	4070	3971	2426	2520	923	947	3810	3905
300	1295	1265	2560	183	167	203	209	139	151	45	57	252	167
1878	6156	6516	12672	995	1043	1076	1026	561	650	214	262	937	968
2178	7451	7781	15232	1178	1210	1281	1235	700	801	259	319	1189	1155
11179	79370	85082	164452	11430	11387	11567	11385	7945	7680	3099	3689	14747	15645
41089	146034	153621	299655	24408	24651	24606	24996	14340	15702	5491	6017	22241	23837
52268	225404	238703	464107	35838	36038	36173	36381	22285	23382	8590	9706	36988	39482

Digitized by Google

Von 40 bis mit 50 Jahren.		50 bis mit 60 Jahren.		60 bis mit 70 Jahren.		70 bis mit 80 Jahren.		80 bis mit 90 Jahren.		90 und mehr Jahren.		Griechen		Israeliten	
m.	w.	m.	w.	m.	w.	m.	w.	m.	w.	m.	w.	m.	w.	m.	w.
110	132	92	97	47	48	15	18	3	4	—	—	—	—	—	—
517	541	348	389	277	265	112	105	22	19	—	—	1	1	—	—
627	673	440	486	324	313	127	123	25	23	—	—	1	1	—	—
22	29	20	21	8	10	3	9	—	1	—	—	—	—	—	—
54	40	22	34	27	23	9	9	—	—	—	—	—	—	—	—
69	59	53	57	39	38	13	12	—	—	—	—	—	—	—	—
41	53	38	40	19	17	4	11	—	1	—	—	—	—	—	—
131	129	61	84	34	48	9	27	2	3	—	—	—	—	—	—
51	50	27	24	25	30	8	12	1	2	—	—	—	—	—	—
41	48	37	33	18	25	12	12	2	—	—	—	—	—	—	—
31	42	27	34	16	24	4	12	2	2	1	—	—	—	—	—
372	366	216	248	141	190	71	77	7	9	—	—	3	1	1	—
53	22	33	14	12	1	5	2	—	1	—	—	—	1	—	—
865	838	534	589	339	406	138	183	14	19	1	—	3	2	1	—
1954	2046	1267	1415	828	887	305	415	58	43	1	2	—	—	—	—
2819	2884	1801	2004	1167	1293	443	598	72	62	2	2	3	2	1	—
162	165	95	99	56	65	23	19	2	4	1	—	—	—	—	—
671	717	468	530	351	397	128	132	22	21	—	1	—	—	—	—
833	882	563	629	407	462	151	151	24	25	1	1	—	—	—	—
6622	9829	5849	6682	3443	4428	1229	1626	184	265	7	5	37	30	340	323
15868	16461	10476	11788	6915	7609	2580	2683	391	426	8	13	2	1	—	—
24490	26290	16325	18470	10358	12037	3809	4509	575	691	15	21	39	31	340	323

Namen der Orte und Ortstheile.	Zahl der bewohnten Gebäude.	Gesammte Bevölkerung.			Von der Geburt bis mit 6 Jahren.		Von 6 bis mit 14 Jahren.		Von 14 bis mit 19 Jahren.		Von 19 bis mit 21 Jahren.		Von 21 bis mit 30 Jahren.	
		männl.	weibl.	zusammen	m.	w.	m.	w.	m.	w.	m.	w.	m.	w.
Radeburg, St.	263	1080	1099	2179	213	189	189	199	88	96	40	30	147	138
Sa. in 31 Dörfern ꝛc.	1492	4718	4787	9505	771	749	815	788	437	478	176	171	646	658
Sa. im Amtsbezirke .	1755	5798	5886	11684	984	938	1004	987	525	574	216	201	793	796
Bärenstein, St . . .	68	208	232	440	36	40	50	35	14	16	3	4	20	28
Berggieshübel, St. .	105	378	410	788	60	72	66	60	23	30	7	17	48	60
Dohna, St.	136	630	604	1234	96	89	79	80	79	51	24	20	92	111
Gottleube, St . . .	109	327	369	696	53	64	41	58	26	20	8	14	42	50
Königstein, St . . .	204	995	1065	2060	155	182	173	197	101	90	38	27	159	140
Lauenstein, St. . . .	118	368	402	770	65	73	57	61	32	30	13	15	37	53
Liebstadt, St. . . .	100	400	391	791	83	45	56	67	37	20	11	17	46	62
Neugeising, St. . . .	111	317	356	673	58	55	61	50	22	30	7	9	37	52
Pirna mit Burglehn links der Elbe und Hausberg	473	3048	3144	6192	393	392	482	490	342	297	125	148	514	491
Hierüber Verpflegte u. Pensionaire der Heilanstalt zu Sonnenstein . . .	1	201	111	312	—	1	6	3	2	5	4	3	26	24
Sa. in diesen 9 Städten	1425	6872	7084	13956	999	1013	1071	1101	678	589	240	274	1021	1071
Sa. in 159 Dörfern ꝛc.	4935	17526	18061	35587	2677	2723	2999	2870	1748	1931	683	673	2789	2834
Sa. im Amtsbezirke.	6360	24398	25145	49543	3676	3736	4070	3971	2426	2520	923	947	3810	3905
Radeberg, St. .	300	1295	1265	2560	183	167	205	209	139	151	45	57	252	187
Sa. in 28 Dörfern ꝛc	1878	6156	6516	12672	995	1043	1076	1026	561	650	214	262	937	968
Sa. im Amtsbezirke .	2178	7451	7781	15232	1178	1210	1281	1235	700	801	259	319	1189	1155
Sa. in 31 Städten .	11179	79370	85082	164452	11430	11387	11567	11385	7945	7680	3099	3689	14747	15645
Sa. in 1091 Dörfern ꝛc.	41089	146034	153621	299655	24408	24651	24606	24996	14340	15702	5491	6017	22241	23837
Hauptsumme im Kreisdirectionsbez. Dresden	52268	225404	238703	464107	35838	36038	36173	36381	22285	23382	8590	9706	36988	39482

Digitized by Google

Von 40 bis mit 50 Jahren		Von 50 bis mit 60 Jahren		Von 60 bis mit 70 Jahren		Von 70 bis mit 80 Jahren		Von 80 bis mit 90 Jahren		90 und mehr Jahren	
m.	w.	m.	w.	m.	w.	m.	w.	m.	w.	m.	w.
110	132	92	97	47	48	15	18	3	4	—	—
517	541	348	389	277	265	112	105	22	19	—	—
627	673	440	486	324	313	127	123	25	23	—	—
22	29	20	21	8	10	3	9	—	1	—	—
54	40	22	34	27	23	9	9	—	—	—	—
69	59	53	57	39	38	13	12	—	—	—	—
41	53	38	40	19	17	4	11	—	1	—	—
131	129	61	64	34	48	9	27	2	3	—	—
51	50	27	24	25	30	8	12	1	2	—	—
41	46	37	33	18	25	12	12	2	—	—	—
31	42	27	34	16	24	4	12	2	2	1	—
372	366	216	248	141	190	71	77	7	9	—	—
53	22	33	14	12	1	5	2	—	1	—	—
865	838	534	589	339	406	138	183	14	19	1	—
1954	2046	1267	1415	828	887	305	415	58	43	1	2
2819	2884	1801	2004	1167	1293	443	598	72	62	2	2
162	165	95	99	56	65	23	19	2	4	1	—
671	717	468	530	351	397	128	132	22	21	—	1
833	882	563	629	407	462	151	151	24	25	1	1
8622	9829	5849	6682	3443	4428	1229	1626	184	265	7	8
15868	16461	10476	11788	6915	7609	2580	2883	391	426	8	13
24490	26290	16325	18470	10358	12037	3809	4509	575	691	15	21

Digitized by Google

le.	Blöd-sinnige.		Haus-haltun-gen.	Ehe-paare.	Getrennt lebende Eheleute.		Personen überhaupt	
w.	m.	w.			m.	w.	m.	w.
—	3	2	530	394	7	11	679	694
1	6	2	2157	1725	24	25	2969	3037
1	9	4	2687	2119	31	36	3648	3731
—	—	—	114	82	3	1	123	149
—	3	1	202	153	5	3	220	254
—	—	—	298	228	11	3	391	373
—	—	—	208	139	3	4	185	226
1	3	2	511	372	4	2	619	691
2	1	—	186	133	2	4	233	265
1	—	—	204	146	2	4	252	241
—	—	—	171	136	2	3	179	217
—	3	3	1498	978	86	49	1984	2117
—	—	—	10	6	72	34	123	71
4	10	6	3402	2373	190	107	4309	4604
10	22	24	7912	6260	159	112	11107	11689
14	32	30	11314	8633	349	219	15416	16293
1	2	—	613	406	12	9	877	850
7	3	6	2946	2304	43	40	3809	4172
8	5	6	3559	2710	55	49	4686	5022
90	88	73	40327	26139	645	708	52586	58235
104	168	178	66660	52061	1086	859	92887	100701
194	256	251	106987	78200	1731	1567	145473	158936

Digitized by Google

ledigen Standes				Lutheraner.		Reformirte.		Katholiken.		Deutsch-Katholiken.		Griechen.		Israeliten	
darunter befanden sich															
Verwittwete.		Geschiedene.													
m.	w.	m.	w.	m.	w.	m.	w.	m.	w.	m.	w.	m.	w.	m.	w.
29	101	3	5	1074	1094	—	—	6	5	—	—	—	—	—	—
168	368	14	22	4702	4774	2	1	13	11	—	—	1	1	—	—
197	469	17	27	5776	5868	2	1	19	16	—	—	1	1	—	—
5	20	—	—	205	230	—	—	3	2	—	—	—	—	—	—
14	40	—	2	369	406	—	—	9	4	—	—	—	—	—	—
25	49	2	2	619	604	—	—	11	—	—	—	—	—	—	—
11	42	—	1	320	367	—	—	7	2	—	—	—	—	—	—
19	126	3	2	986	1061	4	2	5	2	—	—	—	—	—	—
8	35	1	—	363	398	—	—	4	4	1	—	—	—	—	—
19	40	4	4	394	386	—	—	5	5	1	—	—	—	—	—
7	26	1	8	314	353	—	—	3	3	—	—	—	—	—	—
113	323	9	14	2931	3072	3	1	109	70	1	—	3	1	1	—
16	12	3	7	196	109	—	—	4	1	1	—	—	1	—	—
237	713	23	40	6697	6986	7	3	160	93	4	—	3	2	1	—
543	1513	38	45	17382	17978	5	2	137	81	2	—	—	—	—	—
780	2226	61	85	24079	24964	12	5	297	174	6	—	3	2	1	—
46	126	6	7	1275	1252	1	—	19	13	—	—	—	—	—	—
216	539	11	20	6148	6515	—	—	8	1	—	—	—	—	—	—
262	665	17	27	7423	7767	1	—	27	14	—	—	—	—	—	—
2637	8859	269	673	75753	81551	298	311	2767	2778	175	89	37	30	340	323
4833	12291	327	437	145191	153175	52	36	779	409	10	—	2	1	—	—
7470	21150	596	1110	220944	234726	350	347	3546	3187	185	89	39	31	340	323

Digitized by Google

II. Bezirk der Kreis-

bestehend aus vier Amtshauptmannschaften, mit den Justizämtern: Borna, Colditz, Grimma,

417041 Einwohner, (1843: 393771. 1840: 376438.

38 Städte mit 13825 Häusern und 169131 Einwohnern; 1065 Dörfer nebst meh-

Amts-Bezirke.	Namen der Orte und Ortstheile.	Zahl der bewohnten Gebäude.	Gesammte Bevölkerung. männl.	weibl.	zusammen	Von der Geburt bis mit 6 Jahren. m.	w.	Von 6 bis mit 14 Jahren. m.	w.	Von 14 bis mit 19 Jahren. m.	w.	Von 19 bis mit 21 Jahren. m.	w.	Von 21 bis mit 30 Jahren. m.	w.
Amtsbezirk Borna.	Borna, St., mit den Vorstädten Altstadt und Wenig-Borna	543	2255	2314	4569	392	419	342	314	211	206	82	84	391	360
	Frohburg, St.	340	1254	1330	2584	204	191	180	252	118	116	54	32	175	180
	Kohren, St.	154	533	558	1091	111	87	109	104	41	37	18	15	60	67
	Regis, St.	100	328	348	676	58	63	53	68	34	26	11	10	43	49
	Sa. in diesen 4 Städten	1137	4370	4550	8920	765	760	684	738	404	385	165	141	669	656
	Sa. in 106 Dörfern rc.	4103	11598	12714	24312	1910	2078	2102	2049	1090	1329	377	519	1616	2002
	Sa. im Amtsbezirke	5240	15968	17264	33232	2675	2838	2786	2787	1494	1714	542	660	2285	2658
Amtsbezirk Colditz.	Colditz, St.	345	1402	1490	2892	221	198	258	249	149	142	47	42	191	188
	Hierüber: Verpflegte und Pensionaire der Versorgungs-Anstalt	1	356	206	562	—	1	3	3	4	6	5	12	62	36
	Lausigk, St.	233	1154	1223	2377	195	191	207	191	124	101	23	37	143	165
	Sa. in diesen 2 Städten	579	2912	2919	5831	416	390	468	443	277	249	75	91	396	389
	Sa. in 54 Dörfern rc.	1929	5835	6297	12132	1053	1011	1080	1060	513	625	157	261	739	910
	Sa. im Amtsbezirke	2508	8747	9216	17963	1469	1401	1548	1503	790	874	232	352	1135	1299
Amtsbezirk Grimma.	Brandis, St.	196	683	696	1379	149	119	109	122	48	48	25	19	90	93
	Grimma, St., mit den Amtshäusern	552	2716	2703	5419	354	353	444	459	431	237	103	92	432	434
	Naunhof, St.	155	510	546	1056	85	100	100	80	38	48	14	14	71	67
	Nerchau, St.	123	378	363	741	62	59	57	58	52	41	13	24	53	55
	Trebsen, St.	150	497	529	1026	105	103	82	89	44	41	12	13	64	76
	Sa. in diesen 5 Städten	1176	4784	4837	9621	758	734	792	817	613	415	167	162	710	725
	Sa. in 78 Dörfern rc.	2652	7938	8384	16322	1361	1374	1432	1421	751	910	259	319	1105	1255
	Sa. im Amtsbezirke	3828	12722	13221	25943	2119	2108	2224	2238	1364	1325	426	481	1815	1980

Digitized by Google

Von													
30		40		50		60		70		80		90	
bis mit												und mehr	
40		50		60		70		80		90			
Jahren.													
m.	w.	m.	w.	m.	w.	m.	w.	m.	w.	m.	w.	m.	w.
326	345	231	257	149	180	95	111	35	36	1	2	—	—
173	171	182	199	83	100	54	58	26	29	5	2	—	—
61	97	64	63	40	46	19	28	8	12	2	2	—	—
50	54	40	39	23	20	10	15	5	3	1	1	—	—
610	667	517	558	295	346	178	212	74	80	9	7	—	—
1452	1563	1314	1283	930	992	564	652	204	205	38	39	1	3
2062	2230	1831	1841	1225	1338	742	864	278	285	47	46	1	3
164	200	187	205	94	138	74	88	17	37	—	3	—	—
97	42	101	47	58	46	29	12	2	1	—	—	—	—
138	174	145	157	105	114	45	65	24	24	5	4	—	—
399	416	433	409	252	298	148	165	43	62	5	7	—	—
713	782	662	701	460	498	335	335	110	97	13	16	—	1
1112	1198	1095	1110	712	796	483	500	153	159	18	23	—	1
97	95	63	72	53	71	32	42	16	11	1	4	—	—
320	373	273	325	194	255	112	127	47	42	6	6	—	—
69	67	66	74	26	44	31	34	4	8	1	1	—	—
56	46	38	28	27	27	16	17	4	7	—	1	—	—
68	67	53	63	32	50	25	21	11	6	1	—	—	—
610	648	493	562	334	447	216	241	82	74	9	12	—	—
943	1016	881	901	650	631	389	405	150	133	17	18	1	1
1553	1664	1374	1463	984	1078	604	646	232	207	26	30	1	1

Digitized by Google

image
not
available

Direction zu Leipzig,

Leipzig, Leisnig, Mügeln mit Sornzig, Mutzschen, Nossen, Oschatz, Pegau, Rochlitz, Wurzen;

1837: 367753. 1834: 361251 Einwohner.)

reren einzelnen Gütern und Gehöften mit 35520 Häusern und 247910 Einwohnern.

ledigen Standes.				Lutheraner.		Reformirte.		Katholiken.		Deutsch-Katholiken.		Griechen.		Israeliten.	
darunter befinden sich															
Verwittwete.		Geschiedene.													
m.	w.	m.	w.	m.	w.	m.	w.	m.	w.	m.	w.	m.	w.	m.	w.
75	229	2	6	2245	2306	1	2	4	5	5	1	—	—	—	—
43	129	5	9	1247	1330	1	—	6	—	—	—	—	—	—	—
17	45	2	1	532	558	—	—	1	—	—	—	—	—	—	—
13	25	—	1	322	343	—	—	6	5	—	—	—	—	—	—
148	428	9	17	4346	4537	2	2	17	10	5	1	—	—	—	—
437	988	18	36	11582	12703.	1	1	15	10	—	—	—	—	—	—
585	1416	27	53	15928	17240	3	3	32	20	5	1	—	—	—	—
29	160	—	8	1387	1487	3	1	8	2	4	—	—	—	—	—
8	18	9	12	343	202	—	—	13	3	—	—	—	—	—	1
37	127	4	11	1149	1222	—	—	5	1	—	—	—	—	—	—
74	305	13	31	2879	2911	3	1	26	6	4	—	—	—	—	1
205	461	11	12	5830	6296	—	1	5	—	—	—	—	—	—	—
279	766	24	43	8709	9207	3	2	31	6	4	—	—	—	—	1
24	63	1	6	676	696	—	—	3	—	4	—	—	—	—	—
75	261	7	13	2651	2663	5	2	59	38	—	—	—	—	1	—
16	54	1	3	509	545	—	1	—	—	1	—	—	—	—	—
14	29	—	1	377	363	—	—	1	—	—	—	—	—	—	—
18	46	2	3	494	529	—	—	3	—	—	—	—	—	—	—
147	453	11	26	4707	4796	5	3	66	38	5	—	—	—	1	—
320	591	21	20	7929	8379	1	2	8	3	—	—	—	—	—	—
467	1044	32	46	12636	13175	6	5	74	41	5	—	—	—	1	—

Digitized by Google

Amts-Bezirke.	Namen der Orte und Ortstheile.	Zahl der bewohnten Gebäude	Gesammte Bevölkerung.			Von der Geburt bis mit 6 Jahren.		6 bis mit 14 Jahren.		14 bis mit 19 Jahren.		19 bis mit 21 Jahren.		21 bis mit 30 Jahren.	
			männl.	weibl.	zusammen	m.	w.	m.	w.	m.	w.	m.	w.	m.	w.
Kreisamtsbezirk Leipzig.	Leipzig, St.	1821	30217	29988	60205	3916	3907	3528	3488	3615	2866	1522	1803	7062	6852
	Markranstädt, St.	161	510	556	1066	79	105	98	95	49	54	21	22	67	80
	Rötha, St.	246	848	878	1726	146	159	157	156	79	69	24	19	130	107
	Taucha, St.	288	1120	1056	2176	198	171	172	186	107	79	39	33	186	174
	Sa. in diesen 4 Städten	2516	32695	32478	65173	4339	4342	3955	3925	3850	3068	1906	1877	7447	7213
	Sa. in 152 Dörfern ꝛc.	5998	25777	27118	52895	4581	4618	4276	4174	2201	2470	934	1051	4277	4837
	Sa. im Amtsbezirke	8514	58472	59596	118068	8920	8960	8231	8099	6051	5538	2840	2928	11724	12050
Amtsbezirk Leisnig.	Döbeln, St.	577	3216	3258	6474	542	600	494	520	378	279	134	87	474	495
	Leisnig, St.	567	2503	2558	5061	378	361	410	466	288	217	92	79	341	355
	Sa. in diesen 2 Städten	1144	5719	5816	11535	920	961	904	986	666	496	226	166	815	850
	Sa. in 117 Dörfern ꝛc.	2702	9638	9488	19126	1549	1519	1514	1584	912	1062	348	362	1690	1590
	Sa. im Amtsbezirke	3846	15357	15304	30661	2469	2480	2418	2570	1578	1558	574	528	2505	2470
Amtsbezirk Mügeln.	Mügeln, St.	270	1149	1173	2322	210	201	196	178	142	89	34	32	150	185
	Sa. in 55 Dörfern ꝛc.	1001	3720	3824	7544	573	554	582	640	411	412	125	167	634	672
	Sa. im Amtsbezirke	1271	4869	4997	9866	783	755	778	818	553	492	159	199	784	857
Amtsbezirk Mutzschen.	Mutzschen, St.	214	825	862	1690	161	171	162	150	73	63	26	23	83	116
	Sa. in 26 Dörfern ꝛc.	733	2792	3275	6067	452	500	474	525	251	294	94	144	352	477
	incl. Versorgte u. Detinirte in der Landesversorgungs-Anstalt zu Hubertusburg	1	143	254	397	—	1	10	5	17	11	8	14	20	57
	Sa. im Amtsbezirke	947	3620	4137	7757	643	671	636	675	324	357	120	167	435	593
Amtsbezirk Nossen.	Hainichen, St.	524	2638	2871	5709	552	496	529	460	309	275	107	113	392	462
	Nossen, St.	214	988	1095	2083	161	205	161	166	97	88	22	39	142	174
	Rosswein, St.	325	2614	2693	5307	499	518	378	330	256	217	101	96	424	471
	Siebenlehn, St.	168	807	815	1622	167	167	123	148	77	65	21	23	118	128
	Sa. in diesen 4 Städten	1431	7247	7474	14721	1379	1386	1191	1102	730	645	251	271	1076	1235
	Sa. in 65 Dörfern ꝛc.	2819	10071	10593	20664	1865	1893	1807	1776	951	1191	358	421	1422	1564
	Sa. im Amtsbezirke	4250	17318	18067	35385	3244	3279	2998	2878	1681	1836	609	692	2498	2799

Digitized by Google

1

0		80		90	
0		90		und mehr	
	w.	m.	w.	m.	w.
	463	39	71	2	2
	9	2	1	—	—
	18	1	1	—	—
	16	2	6	—	—
	506	44	79	2	2
	422	61	75	2	4
	928	105	154	4	6
	57	5	8	1	—
	54	7	14	2	—
	111	12	22	3	—
1	149	14	18	—	—
9	260	26	40	3	—
8	28	—	2	1	—
55	45	3	7	—	—
83	73	3	9	1	—
15	8	2	—	—	—
54	48	11	5	1	—
3	2	1	—	—	—
69	56	13	5	1	—
23	42	4	4	—	—
20	20	3	2	—	—
40	54	7	2	—	—
10	13	3	1	—	—
93	129	17	9	—	—
197	167	13	13	1	2
290	296	30	22	1	2

Digitized by Google

image
not
available

ledigen Standes.				Lutheraner.		Reformirte.		Katholiken.		Deutsch-Katholiken.		Griechen.		Israeliten.	
darunter befinden sich															
Verwittwete.		Geschiedene.													
m.	w.	m.	w.	m.	w.	m.	w.	m.	w.	m.	w.	m.	w.	m.	w.
772	2738	107	194	28213	28700	715	649	813	440	192	97	31	7	229	74 *)
19	39	3	4	504	554	1	1	3	1	2	—	—	—	—	—
13	82	2	3	847	877	—	—	1	1	—	—	—	—	—	—
51	88	1	2	1118	1055	—	—	2	—	—	1	—	—	—	—
855	2997	113	203	30682	31186	716	650	819	442	194	98	31	7	229	74 *)
777	2177	54	84	25597	27001	43	36	112	71	24	10	1	—	—	—
1632	5174	167	287	56279	58187	759	686	931	513	218	108	32	7	229	74 *)
94	289	5	11	3181	3252	3	2	19	2	11	2	—	—	2	—
99	230	6	6	2486	2553	2	—	11	4	4	1	—	—	—	—
193	519	11	17	5667	5805	5	2	30	6	15	3	—	—	2	—
333	667	17	28	9600	9488	1	—	34	—	3	—	—	—	—	—
526	1186	28	45	15267	15293	6	2	64	6	18	3	—	—	2	—
35	112	2	5	1137	1166	1	1	11	6	—	—	—	—	—	—
137	288	7	15	3711	3823	—	—	9	1	—	—	—	—	—	—
172	400	9	20	4848	4989	1	1	20	7	—	—	—	—	—	—
29	58	1	4	826	862	—	—	2	—	—	—	—	—	—	—
97	242	5	12	2732	3222	1	—	59	53	—	—	—	—	—	—
2	8	—	2	140	240	1	—	2	14	—	—	—	—	—	—
126	300	6	16	3558	4084	1	—	61	53	—	—	—	—	—	—
85	219	2	8	2828	2867	1	—	9	4	—	—	—	—	—	—
32	97	6	5	981	1093	—	—	5	1	2	1	—	—	—	—
65	208	9	7	2594	2689	2	2	15	2	3	—	—	—	—	—
29	56	2	1	802	815	—	—	5	—	—	—	—	—	—	—
211	580	19	21	7205	7464	3	2	34	7	5	1	—	—	—	—
346	726	19	32	10054	10584	2	1	14	7	1	1	—	—	—	—
557	1306	38	53	17259	18048	5	3	48	14	6	2	—	—	—	—

*) Hierüber 24 männl. und 20 weibl. Anglicaner und 1 Mennonitin.

Digitized by Google

Amts-Bezirke	Namen der Orte und Ortstheile.	Zahl der bewohnten Gebäude.	Gesammte Bevölkerung.			Von der Geburt bis mit 6 Jahren.		Von 6 bis mit 14 Jahren.		Von 14 bis mit 19 Jahren.		Von 19 bis mit 21 Jahren.		Von 21 bis mit 30 Jahren.	
			männl.	weibl.	zusammen	m.	w.	m.	w.	m.	w.	m.	w.	m.	w.
Landgerichtsbezirk Oschatz.	Dahlen, St.	308	1128	1231	2359	203	226	222	222	89	83	24	30	157	172
	Oschatz, St.	551	2642	2801	5443	395	438	439	426	306	241	111	106	366	400
	Strehla, St.	250	990	1084	2074	158	172	200	200	115	80	27	37	108	143
	Su. in diesen 3 Städten	1109	4760	5116	9876	756	836	861	848	510	404	162	173	631	715
	Su. in 112 Dörfern rc.	3300	11082	11684	22766	1881	1895	1936	1990	1114	1311	365	429	1663	1886
	Su. im Landger.-Bez.	4409	15842	16800	32642	2637	2731	2797	2838	1624	1715	527	602	2294	2601
Amtsbezirk Pegau.	Groitzsch, St.	243	1109	1080	2189	213	221	163	175	126	87	42	34	190	189
	Pegau, St.	417	1702	1898	3600	265	270	271	294	192	194	44	66	239	292
	Zwenkau, St.	314	1276	1413	2689	243	259	210	235	108	120	30	49	193	209
	Su. in diesen 3 Städten	974	4087	4391	8478	721	750	644	704	428	401	116	149	622	690
	Su. in 65 Dörfern rc.	1561	4524	4935	9459	769	737	768	776	400	596	147	227	685	831
	Su. im Amtsbezirke	2535	8611	9326	17937	1490	1487	1412	1480	828	997	263	376	1307	1521
Amtsbezirk Rochlitz.	Burgstädt, St.	378	1746	1654	3400	303	280	273	268	197	132	71	63	260	260
	Geithain, St.	399	1454	1595	3049	271	280	252	247	108	99	35	41	185	233
	Geringswalde, St.	277	1230	1224	2454	201	212	215	201	149	95	44	43	165	180
	Hartha, St.	228	1130	1065	2195	175	183	204	191	128	82	46	32	178	150
	Lunzenau, St.	207	1282	1130	2412	207	195	207	198	169	95	56	40	212	166
	Penig, St.	451	1977	2151	4128	290	325	299	354	178	190	74	90	321	359
	Rochlitz, St.	451	2158	2253	4411	313	311	317	338	229	223	96	95	364	371
	Waldheim, St., mit Breitenberg	294	1830	1684	3514	285	255	241	275	174	111	67	81	395	265
	Hierüber Züchtlinge u. Correctionaire im Zucht- und Correctionshause zu Waldheim	1	450	204	654	2	1	1	3	4	15	12	13	126	59
	Su. in diesen 8 Städten	2686	13257	12960	26217	2047	2042	2011	2075	1336	1072	501	498	2206	2043
	Su. in 178 Dörfern rc.	6655	20767	22277	43044	3585	3662	3688	3719	1887	2306	701	886	3065	3457
	Su. im Amtsbezirke	9341	34024	35237	69261	5632	5704	5699	5794	3223	3378	1202	1384	5271	5500
Landger.-Bez. Wurzen.	Wurzen, St.	589	2376	2371	4747	344	365	365	407	264	210	120	91	455	367
	Su. in 54 Dörfern rc.	2067	6571	7008	13579	1115	1155	1153	1179	636	785	241	274	1026	1144
	Su. im Landger.-Bez.	2656	8947	9379	18326	1459	1520	1518	1586	900	993	361	365	1481	1511
	Su. in 38 Städten	13825	84184	84947	169131	12816	12938	12233	12373	9293	7488	3749	3674	15260	15214
	Su. in 1065 Dörfern rc.	35520	120313	127597	247910	20724	20996	20812	20896	11117	13289	4106	5060	18274	20625
	Hauptsumme im Kreisdirectionsbez. Leipzig	49345	204497	212544	417041	33540	33934	33045	33269	20410	20777	7855	8734	33534	35839

Digitized by Google

70		80		90	
80		90		und mehr	
m.	w.	m.	w.	m.	w.
28	22	1	1	1	1
19	54	11	7	—	—
14	19	3	4	—	—
91	95	15	13	1	1
180	176	19	32	—	—
277	271	34	45	1	1
19	16	—	5	—	—
34	29	2	4	—	1
23	15	2	2	—	—
70	63	4	11	—	1
97	97	16	29	—	1
153	160	20	30	—	2
32	19	2	5	—	—
25	30	9	3	—	1
35	16	—	4	—	—
15	15	6	4	—	—
12	10	1	3	—	—
31	31	5	2	—	—
55	43	4	7	—	—
22	14	4	4	—	—
2	1	—	—	—	—
215	179	31	33	—	1
367	337	39	47	—	1
582	516	70	80	—	2
36	46	3	7	—	—
109	119	16	13	1	1
136	165	19	20	1	1
1213	1384	151	202	7	5
2018	1995	260	312	7	14
3231	3376	411	514	14	19

Digitized by Google

image
not
available

ledigen Standes.				Lutheraner.		Reformirte.		Katholiken.		Deutsch-Katholiken.		Griechen.		Israeliten.	
darunter befinden sich															
Verwittwete.		Geschiedene.													
m.	w.	m.	w.	m.	w.	m.	w.	m.	w.	m.	w.	m.	w.	m.	w.
23	93	6	5	1124	1221	—	2	3	2	1	6	—	—	—	—
81	274	6	14	2605	2784	6	4	31	12	—	1	—	—	—	—
37	95	2	10	985	1083	—	—	5	1	—	—	—	—	—	—
141	462	14	29	4714	5088	6	6	39	15	1	7	—	—	—	—
397	832	16	28	11058	11675	3	3	21	6	—	—	—	—	—	—
538	1294	30	57	15772	16763	9	9	60	21	1	7	—	—	—	—
29	80	3	4	1106	1080	—	—	2	—	1	—	—	—	—	—
56	183	1	1	1700	1897	—	—	2	1	—	—	—	—	—	—
52	125	6	3	1262	1411	4	—	10	2	—	—	—	—	—	—
137	398	10	8	4068	4388	4	—	14	3	1	—	—	—	—	—
204	417	6	9	4521	4932	1	1	1	1	1	1	—	—	—	—
341	805	16	17	8589	9320	5	1	15	4	2	1	—	—	—	—
54	119	3	12	1740	1653	—	—	6	1	—	—	—	—	—	—
51	137	8	15	1451	1595	—	—	3	—	—	—	—	—	—	—
36	99	3	4	1221	1222	2	—	7	2	—	—	—	—	—	—
32	87	1	3	1117	1064	—	—	12	1	1	—	—	—	—	—
32	61	1	4	1274	1128	—	—	7	2	1	—	—	—	—	—
67	187	7	9	1966	2143	3	5	1	—	7	3	—	—	—	—
67	196	8	8	2139	2247	4	3	14	3	1	—	—	—	—	—
50	144	5	5	1817	1681	—	—	12	3	—	—	—	—	1	—
25	27	24	7	433	197	—	—	16	7	—	—	—	—	1	—
414	1057	60	67	13158	12930	9	8	78	19	10	3	—	—	2	—
680	1590	45	75	20734	22268	3	5	30	4	—	—	—	—	—	—
1094	2647	105	142	33892	35198	12	13	108	23	10	3	—	—	2	—
79	249	5	7	2361	2366	4	2	11	3	—	—	—	—	—	—
250	466	9	12	6558	7003	2	3	10	2	—	—	—	—	1	—
329	715	14	19	8919	9369	6	5	21	5	—	—	—	—	1	—
2463	7608	268	435	81750	83499	782	697	1147	556	240	113	31	7	234	75
4183	9445	228	363	119906	127374	58	53	318	158	29	12	1	—	1	—
6646	17053	496	798	201656	210873	840	750	1465	714	269	125	32	7	235	75

Digitized by Google

III. Bezirk der Kreis-

bestehend aus Vier Amtshauptmannschaften, mit den Justizämtern: Adorf, Augustusburg, Chemnitz, Eibenstock, Voigtsberg, Werdau, Wiesenthal, Wolkenstein mit Annaberg, Zwickau, die Schön-

669114 Einwohner, (1843: 632727. 1840: 609434.

59 Städte mit 22923 Häusern und 257228 Einwohnern; 943 Dörfer nebst meh-

Amts-Bezirke.	Namen der Orte und Ortstheile.	Zahl der bewohnten Gebäude.	Gesammte Bevölkerung.			Von der Geburt bis mit 6 Jahren.		6 bis mit 14 Jahren.		14 bis mit 19 Jahren.		19 bis mit 21 Jahren.		21 bis mit 30 Jahren.	
			männl.	weibl.	zusammen	m.	w.	m.	w.	m.	w.	m.	w.	m.	w.
Amtsbezirk Adorf.	Adorf, St., mit Sorg, Schadendeck u. Kessel	324	1264	1465	2729	232	199	209	222	108	108	22	74	184	261
	Sa. in 36 Dörfern ꝛc.	1466	4648	5009	9657	830	877	858	884	423	464	166	204	603	745
	Sa. im Amtsbezirke .	1790	5912	6474	12386	1062	1076	1067	1106	531	572	188	278	787	1006
Amtsbezirk Augustusburg.	Oederan, St.	405	2322	2378	4700	383	375	391	377	259	215	88	94	328	376
	Schellenberg, St . .	129	793	800	1593	168	155	127	146	80	65	25	25	92	103
	Zschopau, St.	569	3374	3344	6718	612	576	509	514	281	273	133	128	493	507
	Sa. in diesen 3 Städten	1103	6489	6522	13011	1163	1106	1027	1037	620	553	246	247	913	986
	Sa. in 54 Dörfern ꝛc.	3757	16135	17106	33241	3114	3233	2892	3040	1471	1709	573	649	2287	2458
	Sa. im Amtsbezirke	4860	22624	23628	46252	4277	4339	3919	4077	2091	2262	819	896	3200	3444
Amtsbezirk Chemnitz.	Chemnitz, St., mit den Vorstädten Niclas- u. Schlossgasse	1412	14668	14268	28936	2248	2317	2019	2060	1496	1296	650	663	2935	2796
	Sa. in 56 Dörfern ꝛc.	4979	25327	25290	50617	4662	4730	4286	4373	2505	2640	966	1113	4268	4091
	Sa. im Amtsbezirke	6391	39995	39558	79553	6910	7047	6305	6433	4001	3945	1616	1776	7203	6857
Landgerichtsbezirk Eibenstock.	Eibenstock, St . . .	421	2430	2959	5389	423	477	464	489	221	310	90	147	363	503
	Johanngeorgenstadt, St	411	1667	2037	3704	277	301	336	347	152	186	57	89	195	308
	Sa. in diesen 2 Städten	832	4097	4996	9093	700	778	800	836	373	496	147	236	558	811
	Sa. in 27 Dörfern ꝛc.	1397	7041	8110	15151	1386	1411	1405	1455	645	770	245	338	948	1215
	Sa. im Landger.-Bez.	2229	11138	13106	24244	2086	2189	2205	2291	1018	1266	392	574	1506	2026

Digitized by Google

Katholiken.		Deutsch-Katholiken.		Griechen.		Israeliten.	
m.	w.	m.	w.	m.	w.	m.	w.
3	2	1	6	—	—	—	—
31	12	—	1	—	—	—	—
5	1	—	—	—	—	—	—
39	15	1	7	—	—	—	—
21	6	—	—	—	—	—	—
60	21	1	7	—	—	—	—
2	—	1	—	—	—	—	—
2	1	—	—	—	—	—	—
10	2	—	—	—	—	—	—
14	3	1	—	—	—	—	—
1	1	1	1	—	—	—	—
15	4	2	1	—	—	—	—
6	1	—	—	—	—	—	—
3	—	—	—	—	—	—	—
7	2	—	—	—	—	—	—
12	1	—	—	—	—	—	—
7	2	1	—	—	—	—	—
1	—	1	—	—	—	—	—
14	3	7	3	—	—	—	—
12	3	1	—	—	—	—	—
16	7	—	—	—	—	1	—
78	19	10	3	—	—	1	—
30	4	—	—	—	—	2	—
108	23	10	3	—	—	—	—
11	3	—	—	—	—	2	—
10	2	—	—	—	—	—	—
21	5	—	—	—	—	1	—
1147	536	240	113	31	7	234	75
316	138	29	12	1	—	1	—
1463	714	269	125	32	7	235	75

Digitized by Google

eis- Direc

nstock, Frankenberg
Schön- burgischen R
9434. 1837: 584
meh- reren einzeln

Wenden.		Taubstumme.		Blinde.		Blödsinnige.		Haushaltungen.	Ehepaare.	Getrennt lebende Eheleute.		Personen überhaupt		ledigen	
														darunter b	
														Verwittwete.	
n.	w.	m.	w.	m.	w.	m.	w.			m.	w.	m.	w.	m.	w.
—	—	1	—	—	2	1	1	659	469	6	5	789	991	54	149
—	—	3	2	1	5	10	5	1887	1661	54	52	2933	3296	175	341
—	—	4	2	1	7	11	6	2546	2130	60	57	3722	4287	229	490
—	—	2	—	1	3	—	1	1047	843	15	17	1464	1518	71	195
—	—	—	—	1	—	3	2	381	285	7	2	501	513	27	62
—	—	1	—	3	1	—	2	1543	1214	7	9	2153	2121	129	277
—	—	3	—	5	4	3	5	2971	2342	29	28	4118	4152	227	534
1	—	3	6	10	6	17	11	7338	5724	143	68	10268	11314	526	1237
1	—	6	6	15	10	20	16	10309	8066	172	96	14386	15466	753	1771
2	1	3	3	11	19	18	16	6173	5110	168	117	9390	9041	330	1088
—	—	5	11	14	14	24	23	9895	8459	255	142	16613	16689	737	1498
2	1	8	14	25	33	42	39	16068	13569	423	259	26003	25730	1067	2586
—	—	3	1	2	4	4	8	1129	915	6	13	1509	2031	71	245
—	—	1	1	1	3	5	2	826	625	3	11	1039	1401	64	196
—	—	4	2	3	7	9	10	1955	1540	9	24	2548	3432	135	441
—	—	5	11	7	10	17	8	3312	2430	44	29	4567	5651	207	731
—	—	9	13	10	17	26	18	5267	3970	53	53	7115	9083	342	1172

Digitized by Google

Direction zu Zwickau,

Frankenberg mit Sachsenburg, Grünhain, Kirchberg, Lauterstein, Plauen mit Pausa, Schwarzenberg, Stollberg, burgischen Recessherrschaften Glauchau, Hartenstein, Lichtenstein, Stein und Waldenburg;

1837: 584707. 1834: 549811 Einwohner.)

reren einzelnen Gütern und Gehöften mit 50509 Häusern und 411886 Einwohnern.

ledigen Standes.				— Lutheraner. —		Reformirte.		Katholiken.		Deutsch-Katholiken.		Griechen.		Israeliten.	
darunter befinden sich															
Verwittwete.		Geschiedene.													
m.	w.	m.	w.	m.	w.	m.	w.	m.	w.	m.	w.	m.	w.	m.	w.
54	149	2	3	1261	1463	—	—	3	2	—	—	—	—	—	—
175	341	—	4	4617	4992	—	—	31	17	—	—	—	—	—	—
229	490	2	7	5878	6455	—	—	34	19	—	—	—	—	—	—
71	195	8	7	2310	2376	1	—	11	2	—	—	—	—	—	—
27	62	5	2	794	799	1	—	8	—	—	1	—	—	—	—
129	277	9	15	3348	3337	2	—	11	5	13	2	—	—	—	—
227	534	22	24	6442	6512	4	—	30	7	13	3	—	—	—	—
526	1237	38	49	16109	17097	1	—	21	9	4	—	—	—	—	—
753	1771	60	73	22551	23609	5	—	51	16	17	3	—	—	—	—
330	1088	42	73	14255	14047	42	19	292	160	77	40	—	1	2	1
737	1498	44	63	25219	25211	6	6	90	68	12	5	—	—	—	—
1067	2586	86	136	39474	39258	48	25	382	228	89	45	—	1	2	1
71	245	1	3	2412	2953	3	—	14	5	1	1	—	—	—	—
64	196	—	1	1620	1995	3	4	23	25	21	13	—	—	—	—
135	441	1	4	4032	4948	6	4	37	30	22	14	—	—	—	—
207	731	5	5	6992	8100	—	1	48	9	1	—	—	—	—	—
342	1172	6	9	11024	13048	6	5	85	39	23	14	—	—	—	—

Digitized by Google

Amts-Hauptmannschaft	Namen der Orte und Ortstheile.	Zahl der bewohnten Gebäude.	Gesammte Bevölkerung.			Von der Geburt bis mit 6 Jahren.		Von 6 bis mit 14 Jahren.		Von 14 bis mit 19 Jahren.		Von 19 bis mit 21 Jahren.		Von 21 bis mit 30 Jahren.	
			männl.	weibl.	zusammen	m.	w.	m.	w.	m.	w.	m.	w.	m.	w.
Amtsbezirk Frankenberg mit Sachsenburg.	Frankenberg, St.	506	3324	3498	6822	556	564	517	534	357	332	106	126	519	571
	Mittweida, St. . .	595	3537	3479	7016	530	617	517	509	407	279	134	113	597	579
	Sa. in diesen 2 Städten	1095	6861	6977	13838	1086	1181	1034	1034	764	611	240	239	1116	1150
	Sa. in 28 Dörfern ꝛc	1126	3681	3954	7635	633	614	665	677	350	450	123	162	515	604
	Sa. im Amtsbezirke	2221	10542	10931	21473	1719	1795	1699	1711	1114	1061	363	401	1631	1754
Amtsbezirk Grünhain.	Buchholz, St. . .	264	1768	1666	3434	272	310	272	248	281	229	108	106	327	266
	Elterlein, St . . .	204	1060	1195	2255	238	222	175	199	82	106	36	52	130	202
	Grünhain, St .	166	758	846	1604	150	158	142	137	61	81	18	30	98	123
	Schlettau, St. . .	175	979	982	1961	155	169	189	161	148	119	25	27	125	155
	Zwönitz, St . . .	238	1033	1116	2149	181	190	151	189	118	105	27	39	162	174
	Sa. in diesen 5 Städten	1047	5598	5805	11403	1005	1049	929	934	690	640	214	254	842	920
	Sa. in 21 Dörfern ꝛc.	1697	7606	8343	15949	1145	1408	1436	1416	696	811	250	337	1043	1240
	Sa. im Amtsbezirke	2744	13204	14148	27352	2150	2547	2365	2350	1386	1451	494	591	1885	2160
Landgerichtsbezirk Kirchberg.	Kirchberg, St.	438	2152	2157	4309	397	389	395	361	220	200	67	85	303	329
	Neustädtel, St . . .	274	1324	1611	2935	209	326	268	299	96	137	49	80	192	245
	Schneeberg, St . .	687	3521	4091	7612	625	629	696	645	356	384	123	180	551	741
	Sa. in diesen 3 Städten	1399	6997	7859	14856	1321	1324	1359	1305	672	727	239	345	1046	1315
	Sa. in 27 Dörfern ꝛc	1838	6677	7455	14132	1321	1411	1262	1327	393	712	208	292	964	1149
	Sa. im Landger.-Bez.	3237	13674	15314	28988	2642	2735	2621	2632	1285	1439	447	640	2010	2464
Amtsbezirk Lauterstein.	Zöblitz, St .	170	759	827	1586	149	162	145	126	67	74	18	31	102	131
	Sa. in 33 Dörfern ꝛc	2277	8565	8989	17554	1589	1630	1580	1558	759	812	308	299	1173	1272
	Sa. im Amtsbezirke	2447	9324	9816	19140	1738	1792	1725	1684	826	886	326	330	1275	1403
Amtsbezirk Plauen mit Pausa.	Auerbach, St .	336	1800	1949	3749	320	307	323	300	187	209	75	106	292	373
	Elsterberg, St., m. dem Ritterg. Frankenhof	271	1314	1333	2647	223	240	235	254	115	104	54	37	196	190
	Falkenstein, St	357	1624	1683	3307	255	297	337	309	173	175	63	82	256	250
	Lengenfeld, St	413	1918	2058	3976	312	363	374	358	194	198	72	93	287	348
	Mühltroff, St. . .	292	889	872	1761	155	146	181	134	80	80	25	33	123	148
	Mylau, St .	286	1472	1438	2910	242	246	234	233	162	133	80	40	259	277
	Netzschkau, St	203	1132	1113	2245	210	200	175	221	123	107	36	45	175	165
	Pausa, St . .	346	1343	1286	2629	208	235	219	230	147	108	55	28	238	198
	Plauen, St	679	5397	5654	11051	883	912	947	864	679	592	242	277	881	1029
	Reichenbach, St . .	794	3684	3621	7305	677	684	609	610	354	347	154	181	605	615
	Treuen, St .	513	2289	2273	4562	459	456	427	404	228	220	95	81	352	357
	Sa. in diesen 11 Städten	4490	22862	23283	46145	3944	4095	4061	3913	2442	2264	951	1069	3664	3952
	Sa. in 194 Dörfern ꝛc.	7821	25339	27117	52476	4756	4687	4792	4790	2307	2681	841	1057	3662	4118
	Sa. im Amtsbezirke	12311	48221	50400	98621	8700	8743	8853	8712	4749	4945	1792	2066	7326	8070

Digitized by Google

Von 30 bis mit 40 Jahren		Von 40 bis mit 50 Jahren		Von 50 bis mit 60 Jahren		Von 60 bis mit 70 Jahren		Von 70 bis mit 80 Jahren		Von 80 bis mit 90 Jahren		90 und mehr	
m.	w.	m.	w.	m.	w.	m.	w.	m.	w.	m.	w.	m.	w.
428	458	360	387	264	261	151	168	56	58	10	9	—	—
497	509	389	390	239	254	162	184	56	49	9	4	—	1
925	997	749	777	503	515	313	352	112	107	19	13	—	1
446	468	403	424	267	301	173	174	93	71	13	8	—	1
1371	1465	1152	1201	770	816	486	526	205	178	32	21	—	2
182	182	161	153	87	78	49	70	28	21	1	3	—	—
134	141	111	122	81	78	52	53	16	17	5	3	—	—
107	121	88	87	39	55	31	31	13	17	2	6	—	—
129	121	95	90	63	83	35	40	15	17	—	—	—	—
135	136	109	123	77	93	54	52	19	13	—	2	—	—
687	701	564	575	347	387	221	240	91	85	8	14	—	—
922	1028	827	859	485	588	320	393	134	147	18	26	—	—
1609	1729	1391	1434	832	975	541	639	225	232	26	40	—	—
298	316	212	216	132	153	88	86	33	28	7	5	—	—
165	185	121	152	71	90	45	62	17	30	1	5	—	—
414	531	358	411	231	308	118	171	40	75	8	12	1	1
877	1032	691	779	434	551	251	319	90	136	16	22	1	1
848	904	636	706	458	504	274	312	102	121	11	14	—	3
1725	1936	1327	1485	892	1055	525	631	192	257	27	36	1	4
98	103	81	90	46	55	31	43	16	10	3	2	—	—
1068	1124	881	941	607	718	429	452	147	154	23	29	1	—
1166	1227	962	1031	653	773	460	495	163	164	26	31	1	—
241	247	155	181	110	131	70	64	26	27	1	6	—	—
195	193	135	160	82	74	53	57	23	18	1	6	—	—
216	230	152	164	103	104	52	59	15	21	2	1	—	—
275	275	180	188	111	136	89	72	22	26	2	1	—	—
127	118	86	101	58	64	34	34	19	9	1	5	—	—
198	178	128	146	90	114	64	52	13	10	2	2	—	1
183	158	104	94	63	60	50	48	10	14	3	1	—	—
173	181	122	123	96	107	57	64	23	12	5	—	—	—
711	712	420	509	319	376	216	259	86	110	13	14	—	—
537	432	362	362	203	221	134	124	42	45	7	3	—	—
286	292	207	213	140	157	78	68	15	22	2	3	—	—
3142	3016	2051	2241	1375	1544	897	901	296	314	39	42	—	1
3207	3477	2521	2687	1755	1986	1095	1171	381	426	40	55	2	3
6349	6493	4572	4928	3130	3530	1992	2072	677	740	79	97	2	4

Digitized by Google

Amts-Hauptmannschaft	Namen der Orte und Ortstheile.	Zahl der bewohnten Gebäude.	Gesammte Bevölkerung.			Von der Geburt bis mit 6 Jahren.		Von 6 bis mit 14 Jahren.		Von 14 bis mit 19 Jahren.		Von 19 bis mit 21 Jahren.		Von 21 bis mit 30 Jahren.	
			männl.	weibl.	zusammen	m.	w.	m.	w.	m.	w.	m.	w.	m.	w.
Amtsbezirk Frankenberg mit Sachsenburg.	Frankenberg, St.	506	3324	3498	6822	556	564	517	534	357	332	106	126	519	571
	Mittweida, St. . .	595	3537	3479	7016	530	617	517	509	407	279	134	113	597	579
	Sa. in diesen 2 Städten	1095	6861	6977	13838	1086	1181	1034	1034	764	611	240	239	1116	1150
	Sa. in 28 Dörfern ꝛc	1126	3681	3954	7635	633	614	665	677	350	450	123	162	515	604
	Sa. im Amtsbezirke	2221	10542	10931	21473	1719	1795	1699	1711	1114	1061	363	401	1631	1754
Amtsbezirk Grünhain.	Buchholz, St. . .	264	1768	1666	3434	272	310	272	248	281	229	108	106	327	266
	Elterlein, St . . .	204	1060	1195	2255	238	222	175	199	82	106	36	52	130	202
	Grünhain, St .	166	758	846	1604	150	158	142	137	61	81	18	30	98	123
	Schlettau, St. . .	175	979	982	1961	155	169	189	161	148	119	25	27	125	155
	Zwönitz, St . . .	238	1033	1116	2149	181	190	151	189	118	105	27	39	162	174
	Sa. in diesen 5 Städten	1047	5598	5805	11403	1005	1049	929	934	690	640	214	254	842	920
	Sa. in 21 Dörfern ꝛc.	1697	7606	8343	15949	1145	1408	1436	1416	696	811	250	337	1043	1240
	Sa. im Amtsbezirke	2744	13204	14148	27352	2150	2547	2365	2350	1386	1451	494	591	1885	2160
Landgerichtsbezirk Kirchberg.	Kirchberg, St.	438	2152	2157	4309	397	389	395	361	220	200	67	85	303	329
	Neustädtel, St . . .	274	1324	1611	2935	209	326	268	299	96	137	49	80	192	245
	Schneeberg, St . .	687	3521	4091	7612	625	629	696	645	356	384	123	180	551	741
	Sa. in diesen 3 Städten	1399	6997	7859	14856	1321	1324	1359	1305	672	727	239	345	1046	1315
	Sa. in 27 Dörfern ꝛc	1838	6677	7455	14132	1321	1411	1262	1327	393	712	208	292	964	1149
	Sa. im Landger.-Bez.	3237	13674	15314	28988	2642	2735	2621	2632	1285	1439	447	640	2010	2464
Amtsbezirk Lauterstein.	Zöblitz, St .	170	759	827	1586	149	162	145	126	67	74	18	31	102	131
	Sa. in 33 Dörfern ꝛc	2277	8565	8989	17554	1589	1630	1580	1558	759	812	308	299	1173	1272
	Sa. im Amtsbezirke	2447	9324	9816	19140	1738	1792	1725	1684	826	886	326	330	1275	1403
Amtsbezirk Plauen mit Pausa.	Auerbach, St .	336	1800	1949	3749	320	307	323	300	187	209	75	106	292	373
	Elsterberg, St., m. dem Ritterg. Frankenhof	271	1314	1333	2647	223	240	235	254	115	104	54	37	196	190
	Falkenstein, St	357	1624	1683	3307	255	297	337	309	173	175	63	82	256	250
	Lengenfeld, St	413	1918	2058	3976	312	363	374	358	194	198	72	93	287	348
	Mühltroff, St. . .	292	889	872	1761	155	146	181	134	80	80	25	33	123	148
	Mylau, St .	286	1472	1438	2910	242	246	234	233	162	133	80	40	259	277
	Netzschkau, St	203	1132	1113	2245	210	200	175	221	123	107	36	45	175	165
	Pausa, St . .	346	1343	1286	2629	208	235	219	230	147	108	55	28	238	198
	Plauen, St	679	5397	5654	11051	883	912	947	864	679	592	242	277	881	1029
	Reichenbach, St . .	794	3684	3621	7305	677	684	609	610	354	347	154	181	605	615
	Treuen, St .	513	2289	2273	4562	459	456	427	404	228	220	95	81	352	357
	Sa. in diesen 11 Städten	4490	22862	23283	46145	3944	4095	4061	3913	2442	2264	951	1069	3664	3952
	Sa. in 194 Dörfern ꝛc.	7821	25339	27117	52476	4756	4687	4792	4790	2307	2681	841	1057	3662	4118
	Sa. im Amtsbezirke	12311	48221	50400	98621	8700	8743	8853	8712	4749	4945	1792	2066	7326	8070

Digitized by Google

ledigen Standes.				Lutheraner.		Reformirte.		Katholiken.		Deutsch-Katholiken.		Griechen.		Israeliten.	
darunter befinden sich															
Verwittwete.		Geschiedene.													
m.	w.	m.	w.	m.	w.	m.	w.	m.	w.	m.	w.	m.	w.	m.	w.
98	315	5	13	3309	3490	—	1	15	7	—	—	—	—	—	—
90	276	12	18	3514	3473	1	1	19	2	3	3	—	—	—	—
188	591	17	31	6823	6963	1	2	34	9	3	3	—	—	—	—
116	266	8	13	3675	3952	1	—	5	2	—	—	—	—	—	—
304	857	25	44	10498	10915	2	2	39	11	3	3	—	—	—	—
42	96	1	1	1721	1658	3	—	30	6	13	2	—	—	1	—
36	78	2	—	1048	1190	—	—	12	5	—	—	—	—	—	—
26	75	1	—	754	843	—	—	4	3	—	—	—	—	—	—
28	72	1	1	967	975	1	—	11	7	—	—	—	—	—	—
31	74	2	1	1020	1109	1	—	12	7	—	—	—	—	—	—
163	395	7	3	5510	5775	5	—	69	28	13	2	—	—	1	—
222	594	4	9	7568	8303	—	—	37	40	1	—	—	—	—	—
385	989	11	12	13078	14078	5	—	106	68	14	2	—	—	1	—
81	161	2	3	2147	2155	1	—	4	2	—	—	—	—	—	—
28	140	—	—	1318	1609	—	—	5	2	1	—	—	—	—	—
73	384	2	13	3494	4077	9	—	11	12	7	2	—	—	—	—
182	685	4	16	6959	7841	10	—	20	16	8	2	—	—	—	—
246	528	3	8	6671	7446	—	—	6	9	—	—	—	—	—	—
428	1213	7	24	13630	15287	10	—	26	25	8	2	—	—	—	—
19	65	1	4	755	827	—	—	4	—	—	—	—	—	—	—
283	662	15	30	8507	8956	—	1	58	31	—	1	—	—	—	—
302	727	16	34	9262	9783	—	1	62	31	—	1	—	—	—	—
71	141	—	3	1791	1940	—	—	9	9	—	—	—	—	—	—
41	84	4	7	1308	1329	—	—	6	4	—	—	—	—	—	—
61	112	1	2	1611	1680	—	—	13	3	—	—	—	—	—	—
56	138	1	4	1914	2057	1	—	3	1	—	—	—	—	—	—
33	59	—	1	898	872	—	—	1	—	—	—	—	—	—	—
48	68	5	6	1469	1438	—	—	3	—	—	—	—	—	—	—
43	76	6	1	1126	1113	—	—	6	—	—	—	—	—	—	—
39	71	4	1	1339	1296	—	—	3	—	1	—	—	—	—	—
147	362	7	20	5338	5652	3	—	47	1	9	1	—	—	—	—
110	207	4	8	3666	3620	1	—	17	4	—	—	—	—	—	—
85	175	3	3	2296	2272	—	—	3	1	—	—	—	—	—	—
734	1533	35	56	22736	23259	5	—	111	23	10	1	—	—	—	—
1006	1948	22	35	25342	27105	1	2	16	10	—	—	—	—	—	—
1740	3481	57	91	48078	50364	6	2	127	33	10	1	—	—	—	—

Digitized by Google

Amts-Bezirke.	Namen der Orte und Ortstheile.	Zahl der bewohnten Gebäude.	Gesammte Bevölkerung.			Von der Geburt bis mit 6 Jahren.		Von 6 bis mit 14 Jahren.		Von 14 bis mit 19 Jahren.		Von 19 bis mit 21 Jahren.		Von 21 bis mit 30 Jahren.	
			männl.	weibl.	zusammen	m.	w.	m.	w.	m.	w.	m.	w.	m.	w.
Kreisamtsbezirk Schwarzenberg.	Aue, St.	143	684	727	1411	154	100	113	121	43	67	26	30	111	129
	Scheibenberg, St.	169	954	963	1917	142	148	154	167	114	81	20	34	135	143
	Schwarzenberg, St.	219	1071	1164	2235	170	153	195	172	95	118	43	48	146	187
	Sa. in diesen 3 Städten	533	2709	2854	5563	466	401	462	460	252	266	89	112	392	459
	Sa. in 28 Dörfern ꝛc.	1827	9022	10428	19450	1803	1805	1632	1761	778	1051	299	388	1285	1594
	Sa. im Kreisamtsbez.	2360	11731	13282	25013	2269	2206	2094	2221	1030	1317	388	500	1677	2053
Amtsbezirk Stollberg.	Stollberg, St.	384	1851	2017	3868	331	358	309	334	175	218	66	68	298	347
	Sa. in 25 Dörfern ꝛc.	1948	9481	9617	19098	1826	1945	1684	1798	899	931	361	322	1484	1423
	Sa. im Amtsbezirke	2332	11332	11634	22966	2157	2303	1993	2132	1074	1149	427	390	1782	1770
Amtsbezirk Voigtsberg.	Markneukirchen, St.	320	1461	1484	2945	275	254	245	266	190	157	65	72	213	233
	Oelsnitz, St.	391	2027	2244	4271	328	338	371	345	236	267	71	109	331	387
	Schöneck, St.	157	985	1062	2047	196	192	160	163	88	111	48	42	150	202
	Sa. in diesen 3 Städten	868	4473	4790	9263	799	784	776	774	514	535	184	223	694	822
	Sa. in 122 Dörfern ꝛc.	4023	13949	15354	29303	2623	2671	2648	2690	1290	1525	468	612	1959	2356
	Sa. im Amtsbezirke	4891	18422	20144	38566	3422	3455	3424	3464	1804	2060	652	835	2653	3178
Amtsbezirk Werdau.	Crimmitschau, St.	525	3530	2930	6460	567	537	517	494	482	282	207	132	773	521
	Werdau, St.	533	3218	3263	6481	588	594	601	590	324	326	108	134	512	508
	Sa. in diesen 2 Städten	1058	6748	6193	12941	1155	1131	1118	1084	806	608	315	266	1285	1029
	Sa. in 46 Dörfern ꝛc.	2096	6605	7416	14021	1264	1221	1201	1324	528	770	188	276	917	1118
	Sa. im Amtsbezirke	3154	13353	13609	26962	2419	2352	2319	2408	1334	1378	503	542	2202	2147
Gerichtsbezirk Wiesenthal.	Oberwiesenthal, St.	198	867	1019	1886	150	181	157	142	50	74	18	36	119	143
	Unterwiesenthal, St.	110	399	444	843	70	82	61	63	30	40	10	18	65	74
	Sa. in diesen 2 Städten	308	1266	1463	2729	220	263	218	205	80	114	28	54	184	217
	Sa. in 8 Dörfern ꝛc.	356	1584	1969	3553	296	371	298	314	111	193	44	74	195	283
	Sa. im Gerichtsbezirke	664	2850	3432	6282	516	634	516	519	191	307	72	128	379	500

Digitized by Google

Von 30 bis mit 40 Jahren.		Von 40 bis mit 50 Jahren.		Von 50 bis mit 60 Jahren.		Von 60 bis mit 70 Jahren.		Von 70 bis mit 80 Jahren.		Von 80 bis mit 90 Jahren.		90 und mehr	
m.	w.	m.	w.	m.	w.	m.	w.	m.	w.	m.	w.	m.	w.
86	103	66	67	44	55	33	38	6	14	2	3	—	—
129	147	114	106	82	67	50	59	13	10	1	1	—	—
134	170	126	121	82	94	58	69	20	27	2	4	—	1
349	420	306	294	208	216	141	166	39	51	5	8	—	1
1035	1222	954	1057	654	841	420	505	140	167	20	35	2	2
1384	1642	1260	1351	862	1057	561	671	179	218	25	43	2	3
267	241	174	188	123	135	83	89	23	37	2	2	—	—
1215	1169	887	872	565	652	413	374	125	113	21	18	1	—
1482	1410	1061	1060	688	787	496	463	148	150	23	20	1	—
186	190	144	134	74	99	48	50	17	25	4	4	—	—
255	283	167	224	149	150	84	100	30	38	5	3	—	—
133	122	76	87	60	81	41	48	11	12	2	2	—	—
574	595	387	445	303	330	173	198	58	75	11	9	—	—
1746	1873	1385	1561	1003	1162	599	678	204	204	24	22	—	—
2320	2468	1772	2006	1306	1492	772	876	262	279	35	31	—	—
430	400	269	238	130	145	103	133	46	40	6	8	—	—
453	413	304	313	166	199	113	127	42	52	7	7	—	—
883	813	573	551	296	344	216	260	88	92	13	15	—	—
864	878	682	778	484	581	334	342	128	112	14	15	1	1
1747	1691	1255	1329	780	925	550	602	216	204	27	30	1	1
114	143	97	115	74	93	63	61	20	28	5	3	—	—
46	43	35	58	42	38	31	20	9	6	—	2	—	—
160	186	132	173	116	131	94	81	29	34	5	5	—	—
188	231	163	201	149	169	99	93	35	36	6	4	—	—
348	417	295	374	265	300	193	174	64	70	11	9	—	—

Digitized by Google

Amts-Bezirke.	Namen der Orte und Ortstheile.	Zahl der bewohnten Gebäude.	Gesammte Bevölkerung.			Von der Geburt bis mit 6 Jahren.		Von 6 bis mit 14 Jahren.		Von 14 bis mit 19 Jahren.		Von 19 bis mit 21 Jahren.		Von 21 bis mit 30 Jahren.	
			männl.	weibl.	zusammen	m.	w.	m.	w.	m.	w.	m.	w.	m.	w.
Kreisamtsbezirk Schwarzenberg.	Aue, St.	143	684	727	1411	154	100	113	121	43	67	26	30	111	129
	Scheibenberg, St.	169	954	963	1917	142	148	154	167	114	81	20	34	135	143
	Schwarzenberg, St.	219	1071	1164	2235	170	153	195	172	95	118	43	48	146	187
	Sa. in diesen 3 Städten	533	2709	2854	5563	466	401	462	460	252	266	89	112	392	459
	Sa. in 28 Dörfern ꝛc.	1827	9022	10428	19450	1803	1805	1632	1761	778	1051	299	388	1285	1594
	Sa. im Kreisamtsbez.	2360	11731	13282	25013	2269	2206	2094	2221	1030	1317	388	500	1677	2053
Amtsbezirk Stollberg.	Stollberg, St.	384	1851	2017	3868	331	358	309	334	175	218	66	68	298	347
	Sa. in 25 Dörfern ꝛc.	1948	9481	9617	19098	1826	1945	1684	1798	899	931	361	322	1484	1423
	Sa. im Amtsbezirke	2332	11332	11634	22966	2157	2303	1993	2132	1074	1149	427	390	1782	1770
Amtsbezirk Voigtsberg.	Markneukirchen, St.	320	1461	1484	2945	275	254	245	266	190	157	65	72	213	233
	Oelsnitz, St.	391	2027	2244	4271	328	338	371	345	236	267	71	109	331	387
	Schöneck, St.	157	985	1062	2047	196	192	160	163	88	111	48	42	150	202
	Sa. in diesen 3 Städten	868	4473	4790	9263	799	784	776	774	514	535	184	223	694	822
	Sa. in 122 Dörfern ꝛc.	4023	13949	15354	29303	2623	2671	2648	2690	1290	1525	468	612	1959	2356
	Sa. im Amtsbezirke	4891	18422	20144	38566	3422	3455	3424	3464	1804	2060	652	835	2653	3178
Amtsbezirk Werdau.	Crimmitschau, St.	525	3530	2930	6460	567	537	517	494	482	282	207	132	773	521
	Werdau, St.	533	3218	3263	6481	588	594	601	590	324	326	108	134	512	508
	Sa. in diesen 2 Städten	1058	6748	6193	12941	1155	1131	1118	1084	806	608	315	266	1285	1029
	Sa. in 46 Dörfern ꝛc.	2096	6605	7416	14021	1264	1221	1201	1324	528	770	188	276	917	1118
	Sa. im Amtsbezirke	3154	13353	13609	26962	2419	2352	2319	2408	1334	1378	503	542	2202	2147
Gerichtsbezirk Wiesenthal.	Oberwiesenthal, St.	198	867	1019	1886	150	181	157	142	50	74	18	36	119	143
	Unterwiesenthal, St.	110	399	444	843	70	82	61	63	30	40	10	18	65	74
	Sa. in diesen 2 Städten	308	1266	1463	2729	220	263	218	205	80	114	28	54	184	217
	Sa. in 8 Dörfern ꝛc.	356	1584	1969	3553	296	371	298	314	111	193	44	74	195	283
	Sa. im Gerichtsbezirke	664	2850	3432	6282	516	634	516	519	191	307	72	128	379	500

Digitized by Google

ledigen Standes.				Lutheraner.		Reformirte.		Katholiken.		Deutsch-Katholiken.		Griechen.		Israeliten	
darunter befinden sich															
Verwittwete.		Geschiedene.													
m.	w.	m.	w.	m.	w.	m.	w.	m.	w.	m.	w.	m.	w.	m.	w.
27	54	2	1	682	724	—	—	2	2	—	1	—	—	—	—
31	56	3	1	954	963	—	—	—	—	—	—	—	—	—	—
35	96	2	2	1059	1158	—	—	12	5	—	1	—	—	—	—
93	206	7	4	2695	2845	—	—	14	7	—	2	—	—	—	—
289	825	11	12	8996	10398	—	1	19	26	7	3	—	—	—	—
382	1031	18	16	11691	13243	—	1	33	33	7	5	—	—	—	—
78	142	8	10	1839	2013	—	1	12	3	—	—	—	—	—	—
324	561	14	21	9452	9599	3	1	25	16	1	1	—	—	—	—
402	703	22	31	11291	11612	3	2	37	19	1	1	—	—	—	—
48	99	—	—	1446	1479	—	—	15	5	—	—	—	—	—	—
81	182	1	8	2019	2243	—	—	7	1	1	—	—	—	—	—
47	65	1	4	985	1062	—	—	—	—	—	—	—	—	—	—
176	346	2	12	4450	4784	—	—	22	6	1	—	—	—	—	—
552	1066	8	18	13863	15268	7	4	78	81	1	1	—	—	—	—
728	1412	10	30	18313	20052	7	4	100	87	2	1	—	—	—	—
96	222	4	8	3479	2926	10	1	38	3	2	—	—	—	1	—
73	235	4	5	3213	3261	1	1	4	1	—	—	—	—	—	—
169	457	8	13	6692	6187	11	2	42	4	2	—	—	—	1	—
215	524	10	20	6600	7415	—	—	5	1	—	—	—	—	—	—
384	981	18	33	13292	13602	11	2	47	5	2	—	—	—	1	—
37	90	1	3	843	997	1	—	22	22	1	—	—	—	—	—
23	28	1	2	394	425	—	—	5	19	—	—	—	—	—	—
60	118	2	5	1237	1422	1	—	27	41	1	—	—	—	—	—
76	141	—	3	1566	1950	1	—	17	17	—	2	—	—	—	—
136	259	2	8	2803	3372	2	—	44	58	1	2	—	—	—	—

Digitized by Google

Amts-Bezirke.	Namen der Orte und Ortstheile.	Zahl der bewohnten Gebäude	Gesammte Bevölkerung.			Von der Geburt bis mit 6 Jahren.		Von 6 bis mit 14 Jahren.		Von 14 bis mit 19 Jahren.		Von 19 bis mit 21 Jahren.		Von 21 bis mit 30 Jahren.	
			männl.	weibl.	zusammen	m.	w.	m.	w.	m.	w.	m.	w.	m.	w.
Amtsbezirk Wolkenstein mit Mühlenamt Annaberg.	Annaberg, St.	661	4209	4413	8622	699	761	652	685	507	437	216	218	734	809
	Ehrenfriedersdorf, St.	255	1201	1318	2519	260	224	224	222	87	137	34	42	138	195
	Geyer, St.	372	1765	1969	3734	348	391	323	366	143	146	60	82	275	293
	Jöhstadt, St.	216	915	1070	1985	175	158	164	163	68	81	26	43	114	153
	Lengefeld, St., m. Marterbüschel u. Rauenstein	245	1321	1325	2646	238	239	256	231	134	132	54	49	194	196
	Marienberg, St.	518	2247	2479	4726	428	439	407	396	193	219	86	85	329	391
	Thum, St.	214	1134	1138	2272	219	239	211	199	108	121	42	31	150	163
	Wolkenstein, St.	198	988	1026	2014	175	170	165	200	142	113	24	30	118	137
	Sa. in diesen 8 Städten	2682	13780	14738	28518	2545	2624	2402	2462	1382	1386	542	580	2052	2367
	Sa. in 50 Dörfern ꝛc.	3803	17093	18322	35415	3248	3289	3091	3153	1566	1802	610	757	2398	2815
	Sa. im Amtsbezirke	6485	30873	33060	63933	5793	5913	5493	5615	2948	3188	1152	1337	4450	5182
Amtsbezirk Zwickau.	Wildenfels, St., mit Friedrichsthal	262	1330	1277	2607	254	271	249	225	149	106	51	41	186	193
	Zwickau	899	5432	5429	10861	793	889	786	848	527	486	249	259	1218	1052
	Hierüber: Detinirte in dem Corrections- und Arbeitshause in Zwickau	9	748	16	764	3	1	4	3	27	—	42	—	252	4
	Sa. in diesen 2 Städten	1170	7310	6722	14232	1050	1161	1039	1076	703	592	342	300	1656	1249
	Sa. in 89 Dörfern ꝛc.	4439	15502	15729	31231	2831	2889	2825	2849	1512	1661	559	620	2403	2312
	Sa. im Amtsbezirke	5609	23012	22451	45463	3881	4050	3864	3925	2215	2253	901	920	4059	3561
Herrschaft Glauchau.	Fürstlich und Gräflich Schönburgische Recess-Herrschaften. *Getheilte Orte.* Glauchau, St.	877	4952	4334	9286	798	750	591	580	552	453	333	293	1136	858
	Meerane, St.	734	3204	2980	6184	568	569	481	513	380	341	162	120	616	509
	Sa. in diesen 2 Städten	1611	8156	7314	15470	1366	1319	1072	1093	932	794	495	350	1752	1367
	Vorderamts-Antheil Hohenstein, St.	444	2377	2346	4723	380	396	402	356	264	235	84	78	336	337
	Sa. in 13 Dörfern ꝛc.	735	2581	2674	5255	445	510	494	485	212	240	94	98	388	376
	Sa. im Vorderamts-A.	1199	4958	5020	9978	825	906	896	841	476	475	178	176	724	713
	Hinteramts-Antheil. Ernstthal, St.	269	1590	1538	3128	290	271	257	285	162	146	57	42	250	205
	Sa. in 22 Dörfern ꝛc.	649	1983	2185	4168	367	411	335	366	178	245	72	84	282	314
	Sa. im Hinteramts-A.	918	3573	3723	7296	657	682	592	651	340	391	129	126	532	519
Sa. der Herrschaft Glauchau		3728	16687	16057	32744	2848	2901	2560	2585	1748	1660	802	652	3008	2599

Digitized by Google

Von 30 bis mit 40 Jahren		40 bis mit 50 Jahren		50 bis mit 60 Jahren		60 bis mit 70 Jahren		70 bis mit 80 Jahren		80 bis mit 90 Jahren		90 und mehr Jahren	
m.	w.	m.	w.	m.	w.	m.	w.	m.	w.	m.	w.	m.	w.
540	519	383	422	235	298	182	192	54	60	6	9	1	—
153	188	133	140	96	91	53	57	20	18	3	4	—	—
209	245	189	195	115	136	77	76	24	34	1	2	1	—
122	135	98	121	70	90	47	69	25	24	3	3	—	—
173	178	128	119	66	98	59	57	16	23	3	3	—	—
257	288	222	258	169	231	110	118	36	47	10	7	—	—
139	145	124	112	79	71	50	32	11	21	1	4	—	—
127	118	119	116	64	75	35	42	15	20	4	5	—	—
1720	1816	1396	1486	894	1090	613	643	201	247	31	37	2	—
2107	2181	1805	1955	1200	1239	735	821	306	261	26	48	1	1
3827	3997	3201	3441	2094	2329	1348	1464	507	508	57	85	3	1
166	181	117	110	81	81	50	51	25	13	1	5	1	—
782	740	543	471	257	341	176	243	64	90	7	10	—	—
215	5	125	2	66	1	12	—	2	—	—	—	—	—
1163	926	785	583	434	423	238	294	91	103	8	15	1	—
1967	1909	1496	1509	1001	1066	638	678	225	205	44	30	1	1
3130	2535	2281	2092	1435	1489	876	972	316	308	52	45	2	1
588	520	457	392	269	305	161	162	59	77	7	6	1	1
456	385	263	242	167	184	88	83	19	28	4	6	—	—
1044	905	720	634	436	489	249	245	78	105	11	12	1	1
294	313	272	284	209	205	114	103	21	41	1	4	—	—
329	321	280	278	174	197	132	126	31	40	2	3	—	—
623	634	552	562	383	402	246	229	52	81	3	7	—	—
235	206	162	174	96	102	47	71	32	30	2	5	—	1
259	249	199	208	159	181	98	86	28	36	6	5	—	—
494	455	361	382	255	283	145	157	60	66	8	10	—	1
2161	1994	1633	1578	1074	1174	640	631	190	252	22	29	1	2

Digitized by Google

Amts-Bezirke.	Namen der Orte und Ortstheile.	Zahl der bewohnten Gebäude	Gesammte Bevölkerung.			Von der Geburt bis mit 6 Jahren.		Von 6 bis mit 14 Jahren.		Von 14 bis mit 19 Jahren.		Von 19 bis mit 21 Jahren.		Von 21 bis mit 30 Jahren.	
			männl.	weibl.	zusammen	m.	w.	m.	w.	m.	w.	m.	w.	m.	w.
Amtsbezirk Wolkenstein mit Mühlenamt Annaberg.	Annaberg, St.	661	4209	4413	8622	699	761	652	685	507	437	216	218	734	809
	Ehrenfriedersdorf, St.	255	1201	1318	2519	260	224	224	222	87	137	34	42	138	195
	Geyer, St.	372	1765	1969	3734	348	391	323	366	143	146	60	82	275	293
	Jöhstadt, St.	216	915	1070	1985	175	158	164	163	68	81	26	43	114	153
	Lengefeld, St., m. Marterbüschel u. Rauenstein	245	1321	1325	2646	238	239	256	231	134	132	54	49	194	196
	Marienberg, St.	518	2247	2479	4726	428	439	407	396	193	219	86	85	329	391
	Thum, St.	214	1134	1138	2272	219	239	211	199	108	121	42	31	150	163
	Wolkenstein, St.	198	988	1026	2014	175	170	165	200	142	113	24	30	118	137
	Sa. in diesen 8 Städten	2682	13780	14738	28518	2545	2624	2402	2462	1382	1386	542	580	2052	2367
	Sa. in 50 Dörfern ꝛc.	3803	17093	18322	35415	3248	3289	3091	3153	1566	1802	610	757	2398	2815
	Sa. im Amtsbezirke	6485	30873	33060	63933	5793	5913	5493	5615	2948	3188	1152	1337	4450	5182
Amtsbezirk Zwickau.	Wildenfels, St., mit Friedrichsthal	262	1330	1277	2607	254	271	249	225	149	106	51	41	186	193
	Zwickau	899	5432	5429	10861	793	889	786	848	527	486	249	259	1218	1052
	Hierüber: Detinirte in dem Corrections- und Arbeitshause in Zwickau	9	748	16	764	3	1	4	3	27	—	42	—	252	4
	Sa. in diesen 2 Städten	1170	7310	6722	14232	1050	1161	1039	1076	703	592	342	300	1656	1249
	Sa. in 89 Dörfern ꝛc.	4439	15502	15729	31231	2831	2889	2825	2849	1512	1661	559	620	2403	2312
	Sa. im Amtsbezirke	5609	23012	22451	45463	3881	4050	3864	3925	2215	2253	901	920	4059	3561
Herrschaft Glauchau.	Fürstlich und Gräflich Schönburgische Recess-Herrschaften. *Getheilte Orte.* Glauchau, St.	877	4952	4334	9286	798	750	591	580	552	453	333	293	1136	858
	Meerane, St.	734	3204	2980	6184	568	569	481	513	380	341	162	120	616	509
	Sa. in diesen 2 Städten	1611	8156	7314	15470	1366	1319	1072	1093	932	794	495	350	1752	1367
	Vorderamts-Antheil Hohenstein, St.	444	2377	2346	4723	380	396	402	356	264	235	84	78	336	337
	Sa. in 13 Dörfern ꝛc.	735	2581	2674	5255	445	510	494	485	212	240	94	98	388	376
	Sa. im Vorderamts-A.	1199	4958	5020	9978	825	906	896	841	476	475	178	176	724	713
	Hinteramts-Antheil. Ernstthal, St.	269	1590	1538	3128	290	271	257	285	162	146	57	42	250	205
	Sa. in 22 Dörfern ꝛc.	649	1983	2185	4168	367	411	335	366	178	245	72	84	282	314
	Sa. im Hinteramts-A.	918	3573	3723	7296	657	682	592	651	340	391	129	126	532	519
Sa. der Herrschaft Glauchau		3728	16687	16057	32744	2848	2901	2560	2585	1748	1660	802	652	3008	2599

Digitized by Google

ledigen Standes.				Lutheraner.		Reformirte.		Katholiken.		Deutsch-Katholiken.		Griechen.		Israeliten.	
darunter befinden sich															
Verwittwete.		Geschiedene.													
m.	w.	m.	w.	m.	w.	m.	w.	m.	w.	m.	w.	m.	w.	m.	w.
118	334	3	3	4095	4372	4	6	94	33	15	2	—	—	1	—
42	110	—	4	1195	1316	—	—	2	—	4	2	—	—	—	—
76	164	1	5	1760	1968	—	—	5	1	—	—	—	—	—	—
27	85	—	3	904	1055	—	—	11	15	—	—	—	—	—	—
50	106	4	4	1321	1325	—	—	—	—	—	—	—	—	—	—
71	215	3	8	2221	2467	1	1	17	11	8	—	—	—	—	—
42	67	3	2	1132	1138	—	—	2	—	—	—	—	—	—	—
27	86	2	3	982	1013	—	6	6	7	—	—	—	—	—	—
453	1167	16	32	13610	14654	5	13	137	67	27	4	—	—	1	—
625	1217	14	20	17016	18278	2	—	71	43	4	1	—	—	—	—
1078	2384	30	52	30626	32932	7	13	208	110	31	5	—	—	1	—
50	84	—	2	1327	1275	—	—	3	2	—	—	—	—	—	—
132	423	20	22	5316	5361	15	6	94	57	7	5	—	—	—	—
39	1	28	—	713	16	—	—	28	—	—	—	—	—	7	—
221	508	48	24	7356	6652	15	6	125	59	7	5	—	—	7	—
541	1040	20	30	15486	15721	1	—	13	3	2	5	—	—	—	—
762	1548	68	54	22942	22373	16	6	138	62	9	10	—	—	7	—
102	288	10	22	4910	4316	6	6	22	2	14	10	—	—	—	—
60	169	6	7	3190	2974	2	—	10	6	2	—	—	—	—	—
162	457	16	29	8100	7290	8	6	32	8	16	10	—	—	—	—
70	168	6	13	2365	2341	3	—	6	4	3	1	—	—	—	—
99	176	11	7	2578	2672	—	—	3	2	—	—	—	—	—	—
169	344	17	20	4943	5013	3	—	9	6	3	1	—	—	—	—
49	145	5	9	1587	1535	—	—	3	3	—	—	—	—	—	—
76	134	1	2	1982	2181	—	—	—	3	1	1	—	—	—	—
125	279	6	11	3569	3716	—	—	3	6	1	1	—	—	—	—
456	1090	39	60	16612	16019	11	6	44	20	20	12	—	—	—	—

Digitized by Google

Amts-Bezirke.	Namen der Orte und Ortstheile	Zahl der bewohnten Gebäude.	Gesammte Bevölkerung. männl.	weibl.	zusammen	Von der Geburt bis mit 6 Jahren. m.	w.	Von 6 bis mit 14 Jahren. m.	w.	Von 14 bis mit 19 Jahren. m.	w.	Von 19 bis mit 21 Jahren. m.	w.	Von 21 bis mit 30 Jahren. m.	w.
Amtsbezirk Hartenstein.	Hartenstein, St. . . .	224	995	1052	2047	205	185	180	184	92	112	25	35	117	158
	Sa. in 22 Dörfern ꝛc.	1365	5763	5785	11548	1086	1136	946	1035	586	548	222	196	977	864
	Sa. im Amtsbezirke	1609	6758	6837	13595	1291	1321	1126	1219	678	660	247	231	1094	1022
Amtsbezirk Lichtenstein.	Callenberg, St. . . .	206	1185	1133	2318	245	238	205	214	89	87	52	31	164	134
	Lichtenstein, St. . . .	380	1695	1819	3514	311	329	299	292	154	177	52	78	255	273
	Sa. in diesen 2 Städten	586	2880	2952	5832	556	567	504	506	243	264	104	109	419	407
	Sa. in 14 Dörfern ꝛc.	1359	5898	5882	11780	1079	1043	975	1075	586	519	206	216	926	883
	Sa. im Amtsbezirke	1945	8778	8834	17612	1635	1610	1479	1581	829	783	310	325	1345	1290
Amtsbezirk Stein.	Lösnitz, St.	621	2269	2594	4863	410	461	399	452	171	221	78	97	318	360
	Sa. in 6 Dörfern ꝛc.	184	611	624	1235	124	128	124	129	53	51	20	25	72	81
	Sa. im Amtsbezirke	805	2880	3218	6098	534	589	523	581	224	272	98	122	390	441
Amtsbezirk Waldenburg.	Waldenburg, St. . .	293	1228	1226	2454	193	180	168	165	143	119	42	55	196	188
	Sa. in 18 Dörfern ꝛc.	1327	4650	4767	9417	839	845	784	828	403	430	155	143	675	696
	Sa. im Amtsbezirke	1620	5878	5993	11871	1032	1025	952	993	546	549	197	198	871	884
Sa. in 9 Städten		4048	19495	19022	38517	3400	3373	2962	3041	2007	1891	885	766	3388	3022
Sa. in 95 Dörfern ꝛc.		5659	21486	21917	43403	3940	4073	3658	3918	2018	2033	769	762	3320	3214
Hauptsumme in den Schönburg. Recessherrschaften		9707	40981	40939	81920	7340	7446	6640	6959	4025	3924	1654	1528	6708	6236
Sa. in 59 Städten		22923	127427	129801	257228	21814	22297	20892	20903	13151	12379	5178	5470	21309	21834
Sa. in 943 Dörfern ꝛc. . .		50509	199761	212125	411886	37567	38325	36213	37336	18451	21024	7008	8262	29424	32007
Hauptsumme im Kreisdirectionsbezirke Zwickau . .		73432	327188	341926	669114	59381	60622	57105	58239	31602	33403	12186	13732	50733	53841

Digitized by Google

Von 30 bis mit 40 Jahren		Von 40 bis mit 50 Jahren		Von 50 bis mit 60 Jahren		Von 60 bis mit 70 Jahren		Von 70 bis mit 80 Jahren		Von 80 bis mit 90 Jahren		90 und mehr	
m.	w.	m.	w.	m.	w.	m.	w.	m.	w.	m.	w.	m.	w.
156	146	102	105	65	70	41	39	11	16	1	2	—	-
688	702	538	561	381	421	242	228	63	83	13	10	1	
844	848	640	666	446	491	283	267	94	99	14	12	1	
159	162	112	110	74	75	57	65	24	14	4	3	—	-
225	243	190	178	111	126	69	96	24	24	5	3	—	-
384	405	302	288	185	201	126	161	48	38	9	6	—	-
769	732	618	632	363	412	277	267	87	99	12	4	—	-
1153	1137	920	920	548	613	403	428	135	137	21	10	—	-
305	346	252	261	168	216	128	143	38	33	2	4	—	-
82	72	61	64	40	38	26	29	7	6	2	1	—	-
387	416	313	325	206	254	154	172	45	39	4	5	—	-
176	169	127	127	93	100	62	84	25	35	3	4	—	-
633	618	505	527	340	371	228	233	71	64	17	11	—	
809	787	632	654	433	471	290	317	96	99	20	15	—	
2594	2490	1937	1873	1252	1383	767	846	253	298	29	37	1	
2760	2694	2201	2270	1457	1620	1003	969	307	328	52	34	1	
5354	5184	4138	4143	2708	3003	1770	1815	560	626	81	71	2	
17356	17100	12616	12789	8011	9045	5103	5710	1745	1991	243	277	9	
25288	25997	20101	21107	13466	15168	8753	9337	3075	3108	402	437	13	1
42644	43097	32717	33896	21477	24213	13856	15047	4820	5099	645	714	22	1

Digitized by Google

Wenden.		Taub-stumme.		Blinde.		Blödsinnige.		Haushaltungen.	Ehepaare.	Geb. leb. Ehe
m.	w.	m.	w.	m.	w.	m.	w.			m.
1	—	—	1	—	3	—	1	432	251	11
—	—	3	2	5	4	14	1	2221	2011	35
1	—	3	3	5	7	14	2	2653	2262	46
—	—	—	—	1	2	1	1	518	400	6
—	—	—	—	—	—	3	3	792	590	13
—	—	—	—	1	2	4	4	1310	990	21
—	—	4	3	6	5	5	4	2581	2022	47
—	—	4	3	7	7	9	8	3891	3012	6
—	—	5	2	2	2	4	10	1173	863	
—	—	—	—	—	—	—	—	248	204	
—	—	5	2	2	2	4	10	1421	1067	1
—	—	1	1	2	1	—	—	572	426	
—	1	6	6	2	1	7	3	1964	1742	
—	1	7	7	4	2	7	3	2536	2168	
1	—	10	9	20	19	20	33	8206	6605	1
—	—	15	12	14	12	32	12	9049	7606	1
1	—	25	21	34	31	52	45	17255	14211	3
27	10	60	42	100	112	136	145	55342	43556	
9	6	121	110	123	154	239	156	84884	69327	1
36	16	181	152	223	266	375	301	140226	112883	2

Digitized by Google

ledigen Standes.				Lutheraner.		Reformirte.		Katholiken.		Deutsch-Katholiken.		Griechen.		Israeliten.	
darunter befinden sich															
Verwittwete.		Geschiedene.													
m.	w.	m.	w.	m.	w.	m.	w.	m.	w.	m.	w.	m.	w.	m.	w.
42	64	2	4	989	1046	—	—	4	4	2	2	—	—	—	—
163	376	4	14	5753	5783	1	—	7	2	2	—	—	—	—	—
205	440	6	18	6742	6829	1	—	11	6	4	2	—	—	—	—
51	79	5	9	1177	1133	1	—	3	—	4	—	—	—	—	—
57	137	5	7	1681	1813	2	—	10	6	2	—	—	—	—	—
108	216	10	16	2858	2946	3	—	13	6	6	—	—	—	—	—
192	392	7	11	5892	5878	—	—	5	4	1	—	—	—	—	—
300	608	17	27	8750	8824	3	—	18	10	7	—	—	—	—	—
91	192	6	8	2281	2593	—	—	8	1	—	—	—	—	—	—
15	28	—	1	611	624	—	—	—	—	—	—	—	—	—	—
106	220	6	9	2872	3217	—	—	8	1	—	—	—	—	—	—
44	130	2	2	1217	1224	1	1	9	1	1	—	—	—	—	—
164	339	6	11	4646	4766	—	1	4	—	—	—	—	—	—	—
208	469	8	13	5863	5990	1	2	13	1	1	—	—	—	—	—
566	1372	47	71	19377	18975	15	7	75	27	28	13	—	—	—	—
709	1445	29	46	21462	21904	1	1	19	11	4	1	—	—	—	—
1275	2817	76	117	40839	40879	16	8	94	38	32	14	—	—	—	—
3848	9797	269	385	126029	129167	120	54	1054	459	212	89	1	—	12	1
6849	14624	245	386	199141	211695	24	17	559	393	37	20	—	—	—	—
10697	24421	514	771	325170	340862	144	71	1613	882	249	109	—	1	12	1

Digitized by Google

IV. Bezirk der Kreis-

bestehend aus Zwei Amtshauptmannschaften, mit den

286171 Einwohner, (1843: 274469. 1840: 270515.

14 Städte mit 5125 Häusern und 44383 Einwohnern; 657 Dörfer nebst meh-

Amts-Bezirke.	Namen der Orte und Ortstheile	Zahl der bewohnten Gebäude	Gesammte Bevölkerung. männl.	weibl.	zusammen	Von der Geburt bis mit 6 Jahren, m.	w.	6 bis mit 11 Jahren, m.	w.	11 bis mit 19 Jahren, m.	w.	19 bis mit 21 Jahren, m.	w.	21 bis mit 30 Jahren, m.	w.
Landgerichtsbezirk Budissin.	Budissin, St.,	830	5107	5006	10113	531	541	704	695	596	524	212	229	1049	857
	Elstra, St., m. Rittergut	127	587	627	1214	99	111	84	96	45	37	19	22	90	89
	Königsbrück, St., und Schlossrevier	240	835	898	1733	151	143	150	158	64	53	26	35	109	127
	Neusalza, St.	139	524	529	1053	93	87	83	80	47	60	20	19	80	74
	Pulsnitz, St.	282	1066	1020	2086	166	160	169	157	103	88	49	45	163	175
	Schirgiswalde, St.	265	901	917	1818	174	142	150	158	83	89	27	32	158	153
	Su. in diesen 6 Städten	1883	9020	8997	18017	1214	1184	1340	1344	938	851	353	382	1649	1475
	Su. in 380 Dörfern rc.	14105	39612	41717	81329	6272	6219	6549	6716	3430	3632	1338	1533	6029	6618
	Su. im Landger.-Bez.	15988	48632	50714	99346	7486	7403	7889	8060	4368	4483	1691	1915	7678	8093
Amtsbezirk Camenz.	Camenz, St.	575	2205	2217	4422	369	388	407	351	203	182	77	97	252	300
	Su. in 9 Dörfern rc.	436	1152	1190	2342	199	187	184	196	106	108	40	53	170	166
	Su. im Amtsbezirke	1014	3357	3407	6764	568	575	591	547	309	290	117	150	452	466
Landgerichtsbezirk Löbau.	Bernstadt St.,	295	798	875	1673	119	132	97	126	76	73	25	31	102	117
	Löbau, St., mit Vorstadt Tiefendorf	339	1904	1719	3623	256	263	240	238	211	178	95	83	384	285
	Ostritz, St.	256	683	758	1441	106	85	99	105	53	63	25	31	92	117
	Weissenberg, St.	212	471	570	1041	68	93	56	73	41	64	11	14	63	90
	Zittau, St.	1034	4890	5189	10079	695	666	717	712	570	463	179	227	761	892
	Su. in diesen 5 Städten	2136	8746	9111	17857	1244	1240	1209	1259	951	841	335	386	1402	1501
	Su. in 199 Dörfern rc.	21344	64144	69515	133659	9413	9769	9467	9992	5690	6521	2278	2781	10145	11342
	Su. im Landger.-Bez.	23480	72890	78626	151516	10657	11009	10676	11251	6641	7362	2613	3167	11547	12843
Amtsbezirk Kolpen.	Bischofswerda, St.	349	1415	1390	2805	227	213	232	229	141	151	46	52	223	202
	Stolpen, St.	179	604	678	1282	97	93	107	107	35	57	19	16	73	96
	Su. in diesen 2 Städten	528	2019	2068	4087	324	306	339	336	176	208	65	68	296	298
	Su. in 69 Dörfern rc.	4201	11931	12527	24458	1870	1856	1973	1892	1010	1220	428	511	1827	2004
	Su. im Amtsbezirke	4729	13950	14595	28545	2194	2162	2312	2228	1186	1428	493	579	2123	2302
	Su. in 14 Städten	5125	21990	22393	44383	3151	3118	3295	3290	2268	2082	830	933	3629	3574
	Su. in 657 Dörfern rc.	40086	116839	124949	241788	17754	18031	18173	18796	10236	11681	4084	4878	18171	20130
	Hauptsumme im Kreisdirectionsbez. Budissin	45211	138829	147342	286171	20905	21149	21468	22086	12504	13763	4914	5811	21800	23704

Digitized by Google

Von 30 bis mit 40 Jahren.		40 bis mit 50 Jahren.		50 bis mit 60 Jahren.		60 bis mit 70 Jahren.		70 bis mit 80 Jahren.		80 bis mit 90 Jahren.		90 und mehr Jahren.	
m.	w.	m.	w.	m.	w.	m.	w.	m.	w.	m.	w.	m.	w.
739	695	531	577	397	442	233	306	94	130	21	19	—	1
88	76	59	79	52	56	29	47	15	13	7	1	—	—
107	132	106	96	51	69	51	57	18	23	1	5	1	—
63	84	73	57	36	35	15	19	13	14	1	—	—	—
158	147	116	105	63	69	54	50	22	22	3	2	—	—
103	120	88	109	59	59	47	43	11	9	1	3	—	—
1258	1244	973	1023	658	730	429	522	173	211	34	30	1	1
5220	5570	4656	4757	3052	3504	2191	2164	740	689	101	111	4	4
6478	6814	5629	5780	3740	4234	2620	2686	913	900	135	141	5	5
281	284	269	227	145	182	114	125	44	66	11	13	—	2
152	151	136	139	87	89	53	75	22	23	3	2	—	1
433	435	405	366	235	271	167	200	66	89	14	15	—	3
117	126	113	97	62	79	55	59	29	30	3	5	—	—
244	224	225	190	122	131	95	93	27	27	5	7	—	—
86	108	80	109	67	80	54	43	15	12	6	1	—	—
67	65	56	67	48	56	39	28	18	18	2	—	2	—
647	681	571	659	421	469	221	294	89	102	19	24	—	—
1161	1204	1045	1122	720	815	464	517	178	169	35	37	2	—
8655	9413	7780	8362	5426	6163	3638	3755	1442	1255	206	159	4	3
9816	10617	8825	9484	6146	6978	4102	4272	1620	1444	241	196	6	3
193	197	178	161	85	84	71	74	17	23	2	4	—	—
92	98	63	77	64	66	38	45	16	15	—	8	—	—
285	295	241	238	149	150	109	119	33	38	2	12	-	—
1528	1598	1314	1415	961	1088	699	664	284	249	37	31	—	1
1813	1893	1555	1653	1110	1236	808	783	317	287	39	43	—	1
2965	3027	2529	2610	1675	1877	1116	1263	428	504	82	92	3	3
15555	16732	13886	14673	9556	10842	6581	6658	2488	2216	347	303	8	9
18540	19759	16414	17253	11231	12719	7697	7941	2916	2720	429	395	11	12

Digitized by Google

IV. Bezirk der Kreis-

bestehend aus Zwei Amtshauptmannschaften, mit den

286171 Einwohner, (1843: 274469. 1840: 270515.

14 Städte mit 5125 Häusern und 44383 Einwohnern; 657 Dörfer nebst meh-

Amts-Bezirke.	Namen der Orte und Ortstheile	Zahl der bewohnten Gebäude	Gesammte Bevölkerung. männl.	weibl.	zusammen	Von der Geburt bis mit 6 Jahren, m.	w.	6 bis mit 11 Jahren, m.	w.	11 bis mit 19 Jahren, m.	w.	19 bis mit 21 Jahren, m.	w.	21 bis mit 30 Jahren, m.	w.
Landgerichtsbezirk Budissin.	Budissin, St.,	830	5107	5006	10113	531	541	704	695	596	524	212	229	1049	857
	Elstra, St., m. Rittergut	127	587	627	1214	99	111	84	96	45	37	19	22	90	89
	Königsbrück, St., und Schlossrevier	240	835	898	1733	151	143	150	158	64	53	26	35	109	127
	Neusalza, St.	139	524	529	1053	93	87	83	80	47	60	20	19	80	74
	Pulsnitz, St.	282	1066	1020	2086	166	160	169	157	103	88	49	45	163	175
	Schirgiswalde, St.	265	901	917	1818	174	142	150	158	83	89	27	32	158	153
	Su. in diesen 6 Städten	1883	9020	8997	18017	1214	1184	1340	1344	938	851	353	382	1649	1475
	Su. in 380 Dörfern rc.	14105	39612	41717	81329	6272	6219	6549	6716	3430	3632	1338	1533	6029	6618
	Su. im Landger.-Bez.	15988	48632	50714	99346	7486	7403	7889	8060	4368	4483	1691	1915	7678	8093
Amtsbezirk Camenz.	Camenz, St.	575	2205	2217	4422	369	388	407	351	203	182	77	97	252	300
	Su. in 9 Dörfern rc.	436	1152	1190	2342	199	187	184	196	106	108	40	53	170	166
	Su. im Amtsbezirke	1014	3357	3407	6764	568	575	591	547	309	290	117	150	452	466
Landgerichtsbezirk Löbau.	Bernstadt St.,	295	798	875	1673	119	132	97	126	76	73	25	31	102	117
	Löbau, St., mit Vorstadt Tiefendorf	339	1904	1719	3623	256	263	240	238	211	178	95	83	384	285
	Ostritz, St.	256	683	758	1441	106	85	99	105	53	63	25	31	92	117
	Weissenberg, St.	212	471	570	1041	68	93	56	73	41	64	11	14	63	90
	Zittau, St.	1034	4890	5189	10079	695	666	717	712	570	463	179	227	761	892
	Su. in diesen 5 Städten	2136	8746	9111	17857	1244	1240	1209	1259	951	841	335	386	1402	1501
	Su. in 199 Dörfern rc.	21344	64144	69515	133659	9413	9769	9467	9992	5690	6521	2278	2781	10145	11342
	Su. im Landger.-Bez.	23480	72890	78626	151516	10657	11009	10676	11251	6641	7362	2613	3167	11547	12843
Amtsbezirk Kolpen.	Bischofswerda, St.	349	1415	1390	2805	227	213	232	229	141	151	46	52	223	202
	Stolpen, St.	179	604	678	1282	97	93	107	107	35	57	19	16	73	96
	Su. in diesen 2 Städten	528	2019	2068	4087	324	306	339	336	176	208	65	68	296	298
	Su. in 69 Dörfern rc.	4201	11931	12527	24458	1870	1856	1973	1892	1010	1220	428	511	1827	2004
	Su. im Amtsbezirke	4729	13950	14595	28545	2194	2162	2312	2228	1186	1428	493	579	2123	2302
	Su. in 14 Städten	5125	21990	22393	44383	3151	3118	3295	3290	2268	2082	830	933	3629	3574
	Su. in 657 Dörfern rc.	40086	116839	124949	241788	17754	18031	18173	18796	10236	11681	4084	4878	18171	20130
	Hauptsumme im Kreisdirectionsbez. Budissin	45211	138829	147342	286171	20905	21149	21468	22086	12504	13763	4914	5811	21800	23704

Digitized by Google

Direction zu Budissin,

Aemtern: Budissin, Camenz, Löbau und Stolpen,

1837: 262913. 1834: 257444 Einwohner.)

reren einzelnen Gütern und Gehöften mit 40086 Häusern und 241788 Einwohnern.

ledigen Standes.				Lutheraner.		Reformirte.		Katholiken.		Deutsch-Katholiken.		Griechen.		Israeliten.	
darunter befinden sich															
Verwittwete.		Geschiedene.													
m.	w.	m.	w.	m.	w.	m.	w.	m.	w.	m.	w.	m.	w.	m.	w.
160	576	5	13	4632	4489	6	3	466	514	3	—	—	—	—	—
30	72	—	2	578	623	—	1	9	3	—	—	—	—	—	—
31	91	3	7	823	890	—	1	12	7	—	—	—	—	—	—
21	44	—	1	509	524	—	—	15	5	—	—	—	—	—	—
30	78	1	5	1045	1013	3	—	18	7	—	—	—	—	—	—
25	77	—	1	55	38	—	—	846	879	—	—	—	—	—	—
297	938	9	29	7642	7577	9	5	1366	1415	3	—	—	—	—	—
1414	3377	25	35	35384	36970	2	4	4224	4743	1	—	1	—	—	—
1711	4315	34	64	43026	44547	11	9	5590	6158	4	—	1	—	—	—
91	218	3	9	2142	2150	1	—	61	67	1	—	—	—	—	—
37	123	2	4	1144	1188	—	—	8	2	—	—	—	—	—	—
128	341	5	13	3286	3338	1	—	69	69	1	—	—	—	—	—
32	78	1	2	774	853	3	—	20	22	—	—	—	—	1	—
58	159	5	4	1837	1697	2	—	64	22	—	—	—	—	1	—
30	66	—	—	42	54	—	—	641	704	—	—	—	—	—	—
24	53	—	—	470	569	—	—	1	1	—	—	—	—	—	—
152	551	13	11	4767	5075	4	6	96	93	23	15	—	—	—	—
296	907	19	17	7890	8248	9	6	822	842	23	15	—	—	2	—
2200	5404	28	60	60484	65748	13	13	3627	3744	19	9	1	1	—	—
2496	6311	47	77	68374	73996	22	19	4449	4586	42	24	1	1	2	—
46	120	—	—	1401	1394	—	—	13	6	1	—	—	—	—	—
14	74	1	4	595	668	3	1	6	9	—	—	—	—	—	—
60	194	1	4	1996	2052	3	1	19	15	1	—	—	—	—	—
522	965	8	16	11827	12448	—	—	104	79	—	—	—	—	—	—
582	1159	9	20	13823	14500	3	1	123	94	1	—	—	—	—	—
744	2257	32	59	19670	20027	22	12	2268	2339	28	15	—	—	2	—
4173	9869	63	115	108939	116354	15	17	7963	8568	20	9	2	1	—	—
4917	12126	95	174	128509	136381	37	29	10231	10907	48	24	2	1	2	—

Digitized by Google

Namen der Kreis-Directions-Bezirke.	Zahl der bewohnten Gebäude.	Gesammte Bevölkerung.			Von der Geburt bis mit 6 Jahren.		Von 6 bis mit 14 Jahren.		Von 14 bis mit 19 Jahren.		
		männl.	weibl.	zusammen	m.	w.	m.	w.	m.	w.	m.
Zusammenstellung der Stadtbewohner.											
Dresden, in 31 Städten . .	11179	79370	85082	164452	11430	11387	11567	11385	7945	7680	309
Leipzig, in 38 Städten .	13825	84184	84947	169131	12816	12938	12233	12373	9293	7488	374
Zwickau, in 59 Städten . .	22923	127427	129801	257228	21814	22297	20892	20903	13151	12379	517
Budissin, in 14 Städten . . .	5125	21990	22393	44383	3151	3118	3295	3290	2268	2082	830
Summa in 142 Städten .	53052	312971	322223	635194	49211	49740	47987	47951	32657	29629	12856
Zusammenstellung der Landbewohner.											
Dresden, in 1091 Dörfern ꝛc.	41088	146034	153621	299655	24408	24651	24606	24996	14340	15702	5491
Leipzig, in 1065 Dörfern ꝛc.	35520	120313	127597	247910	20724	20996	20812	20896	11117	13289	4106
Zwickau, in 943 Dörfern ꝛc.	50509	199761	212125	411886	37567	38325	36213	37336	18451	21024	7008
Budissin, in 657 Dörfern ꝛc.	40066	116839	124949	241788	17754	18031	18173	18796	10236	11681	4084
Summa in 3756 Dörfern, und mehreren einzelnen Gütern und Gehöften . . .	167203	582947	618292	1201239	100453	102003	99804	102024	54144	61696	20689
Summa aller Stadt- und Landbewohner	220255	895918	940515	1836433	149664	151743	147791	149975	86801	91325	33545

Digitized by Google

19		21	
21		30	
m.	w.	m.	w.
3099	3689	14747	15640
3749	3674	15260	15214
5178	5470	21309	21834
830	933	3629	[illegible]
12856	13766	54945	[illegible]
5491	6017	22241	[illegible]
4106	5060	19274	20625
7008	8262	29434	[illegible]
4084	4879	18171	[illegible]
20680	24217	88110	[illegible]
33545	37983	143053	[illegible]

Von 30 bis mit 40 Jahren.		40 bis mit 50 Jahren.		50 bis mit 60 Jahren.		60 bis mit 70 Jahren.		70 bis mit 80 Jahren.		80 bis mit 90 Jahren.		90 und mehr Jahren.	
m.	w.	m.	w.	m.	w.	m.	w.	m.	w.	m.	w.	m.	w.
11248	12458	8622	9829	5849	6682	3443	4428	1229	1626	184	265	7	
11641	11829	8959	9538	5536	6337	3326	3968	1213	1381	151	202	7	
17356	17100	12616	12789	8011	9045	5103	5710	1745	1991	243	277	9	
2985	3027	2528	2610	1675	1877	1116	1283	428	504	82	92	3	
43230	44414	32725	34766	21071	23941	12988	15389	4615	5502	660	836	26	2
18710	19238	15868	16461	10476	11788	6915	7609	2580	2883	391	426	8	1
15770	16012	13071	13146	8528	9327	5626	5925	2018	1995	260	312	7	1
25288	25997	20101	21107	13466	15168	8753	9337	3075	3108	402	437	13	1
15555	16732	13886	14673	9556	10842	6581	6658	2488	2216	347	303	8	
75323	77979	62926	65387	42026	47125	27875	29529	10161	10202	1400	1478	36	5
118553	122393	95651	100153	63097	71066	40863	44918	14776	15704	2060	2314	62	7

Digitized by Google

Wenden.		Taub-stumme.		Blinde.		Blöd-sinnige.		
m.	w.	m.	w.	m.	w.	m.	w.	
225	183	79	74	106	90	88	73	
30	12	78	57	66	68	134	91	
27	10	60	42	100	112	136	145	
788	998	9	12	20	22	26	26	
1070	1203	226	185	292	292	384	335	
754	169	74	79	84	104	168	178	
7	4	53	47	60	84	149	222	
9	6	121	110	123	154	239	156	
19375	21269	75	75	77	81	154	128	
20145	21468	323	311	364	423	710	684	2
21215	22671	549	496	656	715	1094	1019	4

Digitized by Google

ledigen Standes.				Lutheraner.		Reformirte.		Katholiken.		Deutsch-Katholiken.		Griechen.		Israeliten.	
darunter befinden sich															
Verwittwete.		Geschiedene.													
m.	w.	m.	w.	m.	w.	m.	w.	m.	w.	m.	w.	m.	w.	m.	w.
2637	8859	269	673	75753	81551	298	311	2767	2778	175	89	37	30	340	323
2463	7608	268	435	81750	83499	758	677	1147	555	240	113	31	7	234	75 *)
3848	9797	269	385	126029	129167	120	54	1054	489	212	89	—	1	12	1
744	2257	32	59	19670	20027	22	12	2268	2339	28	15	—	—	2	—
9692	28521	838	1552	303202	314244	1198	1054	7236	6161	655	306	68	38	588	399 *)
4833	12291	327	437	145191	153175	52	36	779	409	10	—	2	1	—	—
4183	9445	228	363	119906	127374	58	53	318	158	29	12	1	—	1	—
6849	14624	245	386	199141	211695	24	17	559	393	37	20	—	—	—	—
4173	9869	63	115	106839	116354	15	17	7963	8568	20	9	2	1	—	—
20038	46229	863	1301	573077	608598	149	123	9619	9528	96	41	5	2	1	—
29730	74750	1701	2853	876279	922842	1347	1177	16855	15689	751	347	73	40	589	399 *)

*) Hierüber 24 männl. und 20 weibl. Anglicaner und 1 Mennonitin.

Digitized by Google

Stufenfolge der 142 Städte nach ihrer Einwohnerzahl.

Namen der Städte.	Zahl der Einwohner.	Zahl der bewohnten Häuser.	Namen der Städte.	Zahl der Einwohner.	Zahl der bewohnten Häuser.	Namen der Städte.	Zahl der Einwohner.	Zahl der bewohnten Häuser.
Dresden	89327	3543	Waldheim	3514	294	Wolkenstein	2014	198
Leipzig	60205	1821	Schmitz	3472	364	Johstadt	1985	216
Chemnitz	28936	1412	Buchholz	3434	264	Schlettau	1961	175
Freiberg	13194	1063	Burgstadt	3400	378	Altenberg	1942	262
Plauen	11051	679	Falkenstein	3307	357	Scheibenberg	1917	169
Zwickau	10861	899	Ernstthal	3128	269	Oberwiesenthal	1886	198
Budissin	10113	830	Geithain	3049	399	Tharandt	1853	176
Zittau	10079	1034	Markneukirchen	2945	320	Schirgiswalde	1818	265
Glauchau	9286	877	Neustädtel	2935	274	Mühltroff	1761	292
Annaberg	8622	661	Mylau	2910	286	Schandau	1734	190
Meissen	8469	651	Colditz	2892	345	Konigsbruck	1733	240
Schneeberg	7612	687	Lommatzsch	2841	318	Rotha	1726	246
Reichenbach	7308	794	Bischofswerda	2805	349	Mutzschen	1690	214
Mittweida	7016	595	Adorf	2729	324	Bernstadt	1673	295
Frankenberg	6822	500	Zwenkau	2689	314	Siebenlehn	1622	168
Zschopau	6718	569	Elsterberg	2647	271	Grünhain	1604	166
Grossenhain	6612	682	Lengefeld	2646	245	Schellenberg	1593	129
Werdau	6481	533	Pausa	2629	346	Zöblitz	1586	170
Döbeln	6474	577	Dippoldswalde	2610	294	Ostritz	1441	256
Crimmitzschau	6460	525	Wildenfels	2607	262	Aue	1411	145
Pirna	6192	473	Frohburg	2584	340	Brandis	1379	196
Meerana	6184	734	Radeberg	2560	300	Saida	1364	176
Hainichen	5709	524	Ehrenfriedersdorf	2519	258	Stolpen	1282	179
Oschatz	5443	551	Waldenburg	2454	293	Dohna	1234	136
Grimma	5419	552	Geringswalde	2454	277	Elstra	1214	127
Eibenstock	5389	421	Lunzenau	2412	207	Frauenstein	1136	153
Rosswein	5307	525	Brand	2411	195	kohren	1091	154
Leisnig	5061	567	Lausigk	2377	233	Markranstadt	1066	161
Lössnitz	4863	621	Dahlen	2359	308	Naunhof	1056	155
Wurzen	4747	589	Mügeln	2322	270	Neusalza	1053	139
Marienberg	4726	518	Callenberg	2318	206	Glashütte	1052	154
Hohenstein im Schönb.	4723	444	Thum	2272	214	Hohnstein	1052	124
Oederan	4700	405	Wilsdruf	2260	237	Weissenberg	1041	212
Borna	4569	543	Elterlein	2255	204	Trebsen	1026	150
Treuen	4562	513	Netzschkau	2245	203	Wehlen	958	102
Camenz	4422	578	Neustadt	2241	311	Unterwiesenthal	843	110
Rochlitz	4411	451	Schwarzenberg	2235	219	Liebstadt	791	100
Kirchberg	4309	438	Hartha	2195	228	Berggiesshübel	788	105
Oelsnitz	4271	391	Grotzsch	2189	243	Lauenstein	770	118
Penig	4128	451	Radeburg	2179	263	Nerchau	741	123
Lengenfeld	3976	413	Taucha	2176	288	Rabenau	735	110
Stollberg	3868	384	Zwönitz	2149	238	Gottleuba	696	109
Auerbach	3749	336	Pulsnitz	2086	282	Regis	676	100
Geyer	3734	372	Nossen	2083	214	Neugeissing	673	111
Johanngeorgenstadt	3704	411	Strehla	2074	250	Altgeissing	494	86
Lobau	3623	339	Konigstein	2060	204	Barenstein	440	68
Pegau	3600	417	Hartenstein	2047	224			
Lichtenstein	3514	380	Schoneck	2047	157			

Digitized by Google

Vergleichungen.

1.

Jahreszahl.	Volkszahl.	Stadtbewohner.	Landbewohner.	Militäretat.
1846.	*)1836433 (895918 m. / 940515 w.)	635194 (312971 m. / 322223 w.)	1201239 (582947 m. / 618292 w.)	17035 (15026 m. / 2009 w.)
1843.	1757800 (855620 m. / 902180 w.)	604458 (298628 m. / 305830 w.)	1153342 (556992 m. / 596350 w.)	16210 (13524 m. / 2686 w.)
1840.	1706276 (829655 m. / 876621 w.)	575332 (283615 m. / 291717 w.)	1130944 (546040 m. / 584904 w.)	15502 (12925 m. / 2577 w.)
1837.	1652114 (804002 m. / 848112 w.)	549227 (271887 m. / 277340 w.)	1102887 (532115 m. / 570772 w.)	15924 (13626 m. / 2298 w.)
1834.	1595668 (775244 m. / 820424 w.)	523771 (258529 m. / 265242 w.)	1071897 (516715 m. / 555182 w.)	15298 (12924 m. / 2374 w.)

Jahreszahl	Kr Dir.Bez.	Volkszahl.	Stadtbewohner.	Landbewohner.	Militäretat.
1846.	Dresden.	464107 (225404 m. / 238703 w.)	164452 (79370 m. / 85082 w.)	299655 (146034 m. / 153621 w.)	9098 (7864 m. / 1234 w.)
	Leipzig.	417041 (204497 m. / 212544 w.)	169131 (84184 m. / 84947 w.)	247910 (120313 m. / 127597 w.)	3282 (2975 m. / 307 w.)
	Zwickau.	669114 (327188 m. / 341926 w.)	257228 (127427 m. / 129801 w.)	411886 (199761 m. / 212125 w.)	2489 (2205 m. / 284 w.)
	Budissin.	286171 (138829 m. / 147342 w.)	44383 (21990 m. / 22393 w.)	241788 (116839 m. / 124949 w.)	2166 (1982 m. / 184 w.)
1843.	Dresden.	449569 (218856 m. / 230713 w.)	159361 (77741 m. / 81620 w.)	290208 (141115 m. / 149093 w.)	8946 (7207 m. / 1739 w.)
	Leipzig.	396845 (193703 m. / 203082 w.)	160984 (80388 m. / 80596 w.)	235861 (113375 m. / 122486 w.)	3074 (2658 m. / 416 w.)
	Zwickau.	634838 (309101 m. / 325737 w.)	242586 (119653 m. / 122933 w.)	392252 (189448 m. / 202804 w.)	2111 (1840 m. / 271 w.)
	Budissin.	276548 (133900 m. / 142648 w.)	41527 (20681 m. / 20846 w.)	235021 (113054 m. / 121967 w.)	2079 (1819 m. / 260 w.)
1840.	Dresden.	442961 (215955 m. / 227006 w.)	158151 (77493 m. / 80658 w.)	284810 (138462 m. / 146348 w.)	8574 (6956 m. / 1618 w.)
	Leipzig.	379468 (184780 m. / 194688 w.)	147983 (73578 m. / 74405 w.)	231485 (111202 m. / 120283 w.)	3030 (2606 m. / 424 w.)
	Zwickau.	611470 (297134 m. / 314336 w.)	228897 (112353 m. / 116544 w.)	382573 (184781 m. / 197792 w.)	2036 (1746 m. / 290 w.)
	Budissin.	272377 (131786 m. / 140591 w.)	40301 (20191 m. / 20110 w.)	232076 (111595 m. / 120481 w.)	1862 (1617 m. / 245 w.)
1837.	Dresden.	429680 (209767 m. / 219913 w.)	151108 (74345 m. / 76763 w.)	278572 (135422 m. / 143150 w.)	8863 (7312 m. / 1551 w.)
	Leipzig.	370862 (181209 m. / 189653 w.)	143552 (72056 m. / 71496 w.)	227310 (109153 m. / 118157 w.)	3109 (2757 m. / 352 w.)
	Zwickau.	586786 (284949 m. / 301837 w.)	215383 (105870 m. / 109513 w.)	371403 (179079 m. / 192324 w.)	2079 (1864 m. / 215 w.)
	Budissin.	264786 (128077 m. / 136709 w.)	39184 (19616 m. / 19568 w.)	225602 (108461 m. / 117141 w.)	1873 (1693 m. / 180 w.)
1834.	Dresden.	420420 (204943 m. / 215477 w.)	144318 (70783 m. / 73535 w.)	276102 (134160 m. / 141942 w.)	8556 (6931 m. / 1625 w.)
	Leipzig.	364230 (177576 m. / 186654 w.)	142897 (71154 m. / 71743 w.)	221333 (106422 m. / 114911 w.)	2979 (2623 m. / 356 w.)
	Zwickau.	551794 (267344 m. / 284450 w.)	198530 (97474 m. / 101056 w.)	353264 (169570 m. / 183394 w.)	1983 (1768 m. / 215 w.)
	Budissin.	259224 (125381 m. / 133843 w.)	38026 (19118 m. / 18908 w.)	221198 (106263 m. / 114935 w.)	1780 (1602 m. / 178 w.)

*) Die im Gesetz- und Verordnungsblatt für das Königreich Sachsen vom Jahre 1848 Seite 46 enthaltene Angabe vermindert sich auf obige Zahl

Digitized by Google

Die Zunahme der Bevölkerung im Königreiche beträgt

	überhaupt:			im jährlichen Durchschnitt:		
1843—1846	78633 Indiv. = 4,473 pC.	40298 m. = 4,710 pCt. 38335 w. = 4,249 -		1843—1846	26211 Indiv. = 1,491 pC.	13433 m. = 1,570 pCt. 12778 w. = 1,416 -
1840—1843	51524 - = 3,020 -	25965 m. = 3,129 - 25559 w. = 2,915 -		1840—1843	17174 - = 1,006 -	8655 m. = 1,043 - 8519 w. = 0,972 -
1837—1840	54162 - = 3,278 -	25653 m. = 3,191 - 28509 w. = 3,361 -		1837—1840	18054 - = 1,093 -	8551 m. = 1,064 - 9503 w. = 1,120 -
1834—1837	56446 - = 3,537 -	28758 m. = 3,709 - 27688 w. = 3,375 -		1834—1837	18815 - = 1,179 -	9586 m. = 1,237 - 9229 w. = 1,125 -
1843—1846	78633 - = 4,473 -	40298 m. = 4,709 - 38335 w. = 4,249 -		1843—1846	26211 - = 1,491 -	13433 m. = 1,570 - 12778 w. = 1,416 -
1840—1846	130157 - = 7,628 -	66263 m. = 7,987 - 63894 w. = 7,289 -		1840—1846	21693 - = 1,271 -	11044 m. = 1,331 - 10649 w. = 1,215 -
1837—1846	184319 - = 11,157 -	91916 m. = 11,132 - 92403 w. = 10,895 -		1837—1846	20480 - = 1,239 -	10213 m. = 1,270 - 10267 w. = 1,210 -
1834—1846	240765 - = 15,089 -	120674 m. = 15,566 - 120091 w. = 14,638 -		1834—1846	20064 - = 1,257 -	10056 m. = 1,297 - 10008 w. = 1,219 -

Die Zunahme der Bevölkerung beträgt in den einzelnen Kreis-Directions-Bezirken

		überhaupt:				im jährlichen Durchschnitt:		
von 1843 zu 1846.	Dresden	14538 Indiv. = 3,234 pCt.	6548 m. = 2,992 pCt. 7990 w. = 3,464 -		Dresden	4846 Indiv. = 1,078 pCt.	2183 m. = 0,997 pCt. 2663 w. = 1,154 -
	Leipzig	20196 - = 5,089 -	10734 m. = 5,540 - 9462 w. = 4,639 -		Leipzig	6732 - = 1,696 -	3578 m. = 1,847 - 3154 w. = 1,553 -
	Zwickau	34276 - = 5,399 -	18087 m. = 5,852 - 16189 w. = 4,970 -		Zwickau	11425 - = 1,800 -	6029 m. = 1,950 - 5396 w. = 1,657 -
	Budissin	9623 - = 3,190 -	4929 m. = 3,681 - 4694 w. = 3,291 -		Budissin	3208 - = 1,160 -	1643 m. = 1,227 - 1565 w. = 1,097 -
von 1840 zu 1843.	Dresden	6608 - = 1,492 -	2901 m. = 1,343 3707 w. = 1,633 -		Dresden	2203 - = 0,497 -	967 m. = 0,448 - 1236 w. = 0,544 -
	Leipzig	17377 - = 4,579 -	8983 m. = 4,861 - 8394 w. = 4,312 -		Leipzig	5792 - = 1,526 -	2994 m. = 1,620 - 2798 w. = 1,437 -
	Zwickau	23368 - = 3,822 -	11967 m. = 4,028 - 11401 w. = 3,627 -		Zwickau	7789 - = 1,274 -	3989 m. = 1,343 - 3800 w. = 1,209 -
	Budissin	4171 - = 1,531 -	2114 m. = 1,604 - 2057 w. = 1,463 -		Budissin	1390 - = 0,510 -	705 m. = 0,535 - 685 w. = 0,488 -
von 1837 zu 1840.	Dresden	13281 - = 3,091 -	6188 m. = 2,930 - 7093 w. = 3,225 -		Dresden	4427 - = 1,030 -	2063 m. = 0,983 - 2364 w. = 1,075 -
	Leipzig	8606 - = 2,321 -	3571 m. = 1,971 - 5035 w. = 2,655 -		Leipzig	2868 - = 0,774 -	1190 m. = 0,657 - 1678 w. = 0,885 -
	Zwickau	24684 - = 4,207 -	12185 m. = 4,276 - 12499 w. = 4,141 -		Zwickau	8228 - = 1,402 -	4062 m. = 1,425 - 4166 w. = 1,380 -
	Budissin	7591 - = 2,567 -	3709 m. = 2,896 - 3882 w. = 2,940 -		Budissin	2530 - = 0,956 -	1236 m. = 0,965 - 1294 w. = 0,947 -
von 1834 zu 1837.	Dresden	9260 - = 2,203 -	4824 m. = 2,354 - 4436 w. = 2,059 -		Dresden	3086 - = 0,734 -	1608 m. = 0,785 - 1478 w. = 0,686 -
	Leipzig	6632 - = 1,821 -	3633 m. = 2,046 - 2999 w. = 1,607 -		Leipzig	2210 - = 0,607 -	1211 m. = 0,682 - 999 w. = 0,536 -
	Zwickau	34992 - = 6,342 -	17605 m. = 6,585 - 17387 w. = 6,113 -		Zwickau	11664 - = 2,114 -	5868 m. = 2,195 - 5796 w. = 2,038 -
	Budissin	5562 - = 2,116 -	2696 m. = 2,150 - 2866 w. = 2,141 -		Budissin	1854 - = 0,715 -	898 m. = 0,717 - 956 w. = 0,714 -

Digitized by Google

Die Zunahme der Bevölkerung beträgt in den einzelnen Kreis-Directions-Bezirken

überhaupt:

von 1843 zu 1846.	Dresden	14538 Indiv.	= 3,234 pCt.	6548 m. = 2,992 pCt.	7990 w. = 3,463 -
	Leipzig	20196 -	= 5,089 -	10734 m. = 5,540 -	9462 w. = 4,659 -
	Zwickau	34276 -	= 5,399 -	18087 m. = 5,852 -	16189 w. = 4,970 -
	Budissin	9623	= 3,480 -	4929 m. = 3,681 -	4694 w. = 3,291
von 1840 zu 1846.	Dresden	21146 -	= 4,774 -	9449 m. = 4,375 -	11697 w. = 5,153 -
	Leipzig	37373 -	= 9,902 -	19717 m. = 10,671 -	17856 w. = 9,172 -
	Zwickau	57644 -	= 9,427 -	30054 m. = 10,115 -	27590 w. = 8,777 -
	Budissin	13794 -	= 5,064 -	7043 m. = 5,344 -	6751 w. = 4,802 -
von 1837 zu 1846.	Dresden	34427 -	= 8,012 -	15637 m. = 7,454 -	18790 w. = 8,544 -
	Leipzig	46179 -	= 12,452 -	23288 m. = 12,851 -	22891 w. = 12,070 -
	Zwickau	82328 -	= 14,030 -	42239 m. = 14,823 -	40089 w. = 13,282 -
	Budissin	21385 -	= 8,076 -	10752 m. = 8,395 -	10633 w. = 7,778 -
von 1834 zu 1846.	Dresden	43687 -	= 10,391 -	20461 m. = 9,984 -	23226 w. = 10,779 -
	Leipzig	52811 -	= 14,499 -	26921 m. = 15,160 -	25890 w. = 13,871 -
	Zwickau	117320 -	= 21,262 -	59844 m. = 22,385 -	57476 w. = 20,206 -
	Budissin	26947 -	= 10,393 -	13448 m. = 10,725 -	13499 w. = 10,086 -

im jährlichen Durchschnitt:

von 1843 zu 1846.	Dresden	4846 Indiv.	= 1,078 pCt.	2183 m. = 0,997 pCt.	2663 w. = 1,154 -
	Leipzig	6732 -	= 1,696 -	3578 m. = 1,847 -	3154 w. = 1,553 -
	Zwickau	11425 -	= 1,800 -	6029 m. = 1,950 -	5396 w. = 1,657 -
	Budissin	3208 -	= 1,160 -	1643 m. = 1,227 -	1565 w. = 1,097 -
von 1840 zu 1846.	Dresden	3524 -	= 0,796 -	1575 m. = 0,729 -	1949 w. = 0,859 -
	Leipzig	6262 -	= 1,650 -	3286 m. = 1,778 -	2976 w. = 1,528 -
	Zwickau	9607 -	= 1,571 -	5009 m. = 1,686 -	4598 w. = 1,463 -
	Budissin	2299 -	= 0,844 -	1174 m. = 0,890 -	1125 w. = 0,800 -
von 1837 zu 1846.	Dresden	3825 -	= 0,890 -	1737 m. = 0,828 -	2088 w. = 0,949 -
	Leipzig	5131 -	= 1,383 -	2588 m. = 1,428 -	2543 w. = 1,341 -
	Zwickau	9148 -	= 1,559 -	4693 m. = 1,647 -	4455 w. = 1,476 -
	Budissin	2376 -	= 0,897 -	1195 m. = 0,933 -	1181 w. = 0,864 -
von 1834 zu 1846.	Dresden	3641 -	= 0,866 -	1705 m. = 0,832 -	1936 w. = 0,898 -
	Leipzig	4401 -	= 1,208 -	2243 m. = 1,263 -	2158 w. = 1,156 -
	Zwickau	9777 -	= 1,772 -	4987 m. = 1,865 -	4790 w. = 1,684 -
	Budissin	2246 -	= 0,866 -	1121 m. = 0,894 -	1125 w. = 0,840 -

Städte, welche über 10000 Einwohner zählen (die Garnisonen eingerechnet).

	1846.	1843.	1840.	1837.	1834.
Dresden	89327 — 42275 m. 47052 w.	86621 — 42149 m. 44472 w.	82014 — 40218 m. 41796 w.	77339 — 38163 m. 39176 w.	73614 — 36196 m. 37418 w.
Leipzig	60205 — 30217 m. 29988 w.	56059 — 28412 m. 27647 w.	51712 — 25913 m. 25799 w.	49076 — 24832 m. 24244 w.	46294 — 23208 m. 23086 w.
Chemnitz	28936 — 14668 m. 14268 w.	26010 — 13112 m. 12898 w.	23476 — 11672 m. 11804 w.	22265 — 11308 m. 10957 w.	21137 — 10841 m. 10296 w.
Freiberg	13194 — 6504 m. 6690 w.	12849 — 6425 m. 6424 w.	12145 — 5957 m. 6188 w.	12047 — 5995 m. 6052 w.	11628 — 5786 m. 5842 w.

Digitized by Google

	1846.	1843.	1840.	1837.	1834.
Plauen	11051 — 5397 m. 5654 w.	10628 — 5080 m. 5548 w.	10152 — 4803 m. 5349 w.	9485 — 4467 m. 5018 w.	9029 — 4243 m. 4786 w.
Zwickau	10861 — 5432 m. 5429 w.	10246 — 5393 m. 4853 w.	9091 — 4667 m. 4424 w.	8496 — 4492 m. 4004 w.	7600 — 4047 m. 3553 w.
Budissin	10113 — 5107 m. 5006 w.	10368 — 5456 m. 4912 w.	9921 — 5179 m. 4742 w.	9703 — 5097 m. 4606 w.	9575 — 4998 m. 4577 w.
Zittau	10079 — 4890 m. 5189 w.	9958 — 4957 m. 5001 w.	9633 — 4840 m. 4793 w.	9296 — 4665 m. 4631 w.	9100 — 4667 m. 4433 w.

Stärke der bezüglichen Garnisonen:

	1846.	1843.	1840.	1837.	1834.
Dresden	7694 — 6718 m. 976 w.	7626 — 6207 m. 1419 w.	7892 — 6430 m. 1462 w.	7816 — 6464 m. 1352 w.	7481 — 6089 m. 1392 w.
Leipzig	1662 — 1549 m. 113 w.	1540 — 1369 m. 171 w.	1469 — 1313 m. 156 w.	1562 — 1421 m. 141 w.	1492 — 1348 m. 144 w.
Freiberg	659 — 553 m. 106 w.	792 — 629 m. 163 w.	580 — 476 m. 104 w.	601 — 494 m. 107 w.	574 — 468 m. 106 w.
Zwickau	1521 — 1353 m. 168 w.	1409 — 1228 m. 181 w.	1133 — 961 m. 172 w.	1257 — 1136 m. 121 w.	1189 — 1068 m. 121 w.
Budissin	1447 — 1323 m. 121 w.	1389 — 1214 m. 175 w.	1245 — 1080 m. 165 w.	1243 — 1126 m. 117 w.	1188 — 1069 m. 119 w.
Zittau	719 — 659 m. 60 w.	690 — 605 m. 85 w.	617 — 537 m. 80 w.	622 — 563 m. 59 w.	592 — 533 m. 59 w.

Die Zunahme der Bevölkerung von Dresden beträgt:

	überhaupt:		im jährlichen Durchschnitt:	
1843—1846	2706 Indiv. = 3,124 pCt.	126 m. = 0,299 pCt. 2580 w. = 5,801 -	902 Indiv. = 1,041 pCt.	42 m. = 0,100 pCt. 860 w. = 1,934 -
1840—1843	4607 - = 5,617 -	1931 m. = 4,801 - 2676 w. = 6,403 -	1536 - = 1,873 -	644 m. = 1,601 - 892 w. = 2,134 -
1837—1840	4675 - = 6,015 -	2055 m. = 5,385 - 2620 w. = 6,688 -	1558 - = 2,015 -	685 m. = 1,795 - 873 w. = 2,228 -
1834—1837	3725 - = 5,060 -	1967 m. = 5,434 - 1758 w. = 4,698 -	1242 - = 1,687 -	656 m. = 1,812 - 586 w. = 1,566 -
1843—1846	2706 - = 3,124 -	126 m. = 0,299 - 2580 w. = 5,801 -	902 - = 1,041 -	42 m. = 0,100 - 860 w. = 1,934 -
1840—1846	7313 - = 8,917 -	2057 m. = 5,115 - 5256 w. = 12,575 -	1219 - = 1,486 -	343 m. = 0,853 - 876 w. = 2,096 -
1837—1846	11988 - = 15,501 -	4112 m. = 10,775 - 7876 w. = 20,104 -	1332 - = 1,722 -	457 m. = 1,197 - 875 w. = 2,234 -
1834—1846	15713 - = 21,345 -	6079 m. = 16,795 - 9634 w. = 25,747 -	1309 - = 1,778 -	506 m. = 1,398 - 803 w. = 2,146 -

Digitized by Google

Die Zunahme der Bevölkerung von Leipzig beträgt

	überhaupt:				im jährlichen Durchschnitt:			
1843—1846	4146 Indiv.	= 7,396 pC.	1805 m. = 6,353 pCt. 2341 w. = 8,467 -		1843—1846	1382 Indiv.	= 2,465 pC.	602 m. = 2,119 pCt 780 w. = 2,821 -
1840—1843	4347 -	= 8,406 -	2499 m. = 9,644 - 1848 w. = 7,163 -		1840—1843	1449 -	= 2,802 -	833 m. = 3,215 - 616 w. = 2,388 -
1837—1840	2636 -	= 5,371 -	1081 m. = 4,353 - 1555 w. = 6,414 -		1837—1840	879 -	= 1,791 -	361 m. = 1,454 - 518 w. = 2,137 -
1834—1837	2782 -	= 6,009 -	1624 m. = 6,998 - 1158 w. = 5,016 -		1834—1837	927 -	= 2,002 -	541 m. = 2,331 - 386 w. = 1,672 -
1843—1846	4146 -	= 7,396 -	1805 m. = 6,353 - 2341 w. = 8,467 -		1843—1846	1382 -	= 2,465 -	602 m. = 2,119 - 780 w. = 2,821 -
1840—1846	8493 -	= 16,424 -	4304 m. = 16,609 - 4189 w. = 16,237 -		1840—1846	1415 -	= 2,736 -	717 m. = 2,767 - 698 w. = 2,705 -
1837—1846	11129 -	= 22,677 -	5385 m. = 21,696 - 5744 w. = 23,692 -		1837—1846	1236 -	= 2,518 -	598 m. = 2,408 - 638 w. = 2,631 -
1834—1846	13911 -	= 30,049 -	7009 m. = 30,201 - 6902 w. = 29,897 -		1834—1846	1159 -	= 2,504 -	584 m. = 2,516 - 575 w. = 2,491 -

Die Zunahme der Bevölkerung von Chemnitz beträgt

	überhaupt:				im jährlichen Durchschnitt:			
1843—1846	2926 Indiv.	= 11,249 pC.	1556 m. = 11,867 pCt. 1370 w. = 10,622 -		1843—1846	975 Indiv.	= 3,749 pC.	518 m. = 3,950 pCt. 457 w. = 3,543 -
1840—1843	2534 -	= 10,794 -	1440 m. = 12,337 - 1094 w. = 9,268 -		1840—1843	845 -	= 3,599 -	480 m. = 4,112 - 365 w. = 3,092 -
1837—1840	1211 -	= 5,439 -	364 m. = 3,219 - 847 w. = 7,730 -		1837—1840	404 -	= 1,815 -	121 m. = 1,070 - 283 w. = 2,583 -
1834—1837	1128 -	= 5,337 -	467 m. = 4,308 - 661 w. = 6,420 -		1834—1837	376 -	= 1,779 -	156 m. = 1,439 - 220 w. = 2,137 -
1843—1846	2926 -	= 11,249 -	1556 m. = 11,867 - 1370 w. = 10,622 -		1843—1846	975 -	= 3,749 -	518 m. = 3,950 - 457 w. = 3,543 -
1840—1846	5460 -	= 23,258 -	2996 m. = 25,668 - 2464 w. = 20,874 -		1840—1846	910 -	= 3,876 -	499 m. = 4,275 - 411 w. = 3,483 -
1837—1846	6671 -	= 29,962 -	3360 m. = 29,713 - 3311 w. = 30,218 -		1837—1846	741 -	= 3,328 -	373 m. = 3,299 - 368 w. = 3,359 -
1834—1846	7799 -	= 36,897 -	3827 m. = 35,301 - 3972 w. = 38,578 -		1834—1846	650 -	= 3,075 -	319 m. = 2,943 - 331 w. = 3,215 -

Die Zunahme der Bevölkerung von Freiberg beträgt

	überhaupt:				im jährlichen Durchschnitt:			
1843—1846	345 Indiv.	= 2,685 pC.	79 m. = 1,229 pCt. 266 w. = 4,141 -		1843—1846	115 Indiv.	= 0,895 pC.	26 m. = 0,405 pCt. 89 w. = 1,385 -
1840—1843	704 -	= 5,797 -	468 m. = 7,856 - 236 w. = 3,814 -		1840—1843	235 -	= 1,935 -	156 m. = 2,619 - 79 w. = 1,277 -
1837—1840	98 -	= 0,813 -	—38 m. = -0,634 - 136 w. = 2,247 -		1837—1840	33 -	= 0,274 -	—12 m. = -0,200 - 45 w. = 0,744 -
1834—1837	419 -	= 3,503 -	209 m. = 3,612 - 210 w. = 3,595 -		1834—1837	140 -	= 1,204 -	70 m. = 1,210 - 70 w. = 1,198 -
1843—1846	345 -	= 2,685 -	79 m. = 1,229 - 266 w. = 4,141 -		1843—1846	115 -	= 0,895 -	26 m. = 0,405 - 89 w. = 1,385 -
1840—1846	1049 -	= 8,637 -	547 m. = 9,182 - 502 w. = 8,112 -		1840—1846	175 -	= 1,441 -	91 m. = 1,528 - 84 w. = 1,357 -
1837—1846	1147 -	= 9,521 -	509 m. = 8,490 - 638 w. = 10,542 -		1837—1846	127 -	= 1,054 -	56 m. = 0,934 - 71 w. = 1,173 -
1834—1846	1566 -	= 13,467 -	718 m. = 12,409 - 848 w. = 14,516 -		1834—1846	130 -	= 1,118 -	60 m. = 1,037 - 70 w. = 1,198 -

Digitized by Google

Die Zunahme der Bevölkerung von Plauen beträgt

	überhaupt:			im jährlichen Durchschnitt:		
1843—1846	423 Indiv.	= 3,980 pC.	317 m. = 6,240 pCt. 106 w. = 1,911 -	1843—1846	141 Indiv.	= 1,327 pC.	106 m. = 2,087 pCt. 35 w. = 0,631 -
1840—1843	476 -	= 4,689 -	277 m. = 5,767 - 199 w. = 3,720 -	1840—1843	158 -	= 1,556 -	92 m. = 1,913 - 66 w. = 1,234 -
1837—1840	667 -	= 7,032 -	336 m. = 7,522 - 331 w. = 6,596 -	1837—1840	222 -	= 2,341 -	112 m. = 2,507 - 110 w. = 2,192 -
1834—1837	456 -	= 5,050 -	224 m. = 5,279 - 232 w. = 4,847 -	1834—1837	152 -	= 1,683 -	75 m. = 1,768 - 77 w. = 1,609 -
1843—1846	423 -	= 3,980 -	317 m. = 6,240 - 106 w = 1,911 -	1843—1846	141 -	= 1,327 -	106 m. = 2,087 - 35 w. = 0,631 -
1840—1846	899 -	= 8,855 -	594 m. = 12,367 - 305 w. = 5,702 -	1840—1846	150 -	= 1,478 -	99 m. = 2,061 - 51 w. = 0,953 -
1837—1846	1566 -	= 16,510 -	930 m. = 20,819 - 636 w. = 12,674 -	1837—1846	174 -	= 1,834 -	103 m. = 2,306 - 71 w. = 1,415
1834—1846	2022 -	= 22,395 -	1154 m. = 27,198 - 868 w. = 18,136 -	1834—1846	168 -	= 1,861 -	96 m. = 2,263 - 72 w. = 1,504 -

Die Zunahme der Bevölkerung von Zwickau beträgt

	überhaupt:			im jährlichen Durchschnitt:		
1843—1846	615 Indiv.	= 6,002 pCt.	39 m. = 0,723 pCt. 576 w. = 11,869 -	1843—1846	205 Indiv.	= 2,001 pCt.	13 m. = 0,241 pCt. 192 w. = 3,956 -
1840—1843	1155 -	= 12,705 -	726 m. = 15,556 - 429 w. = 9,697 -	1840—1843	385 -	= 4,235 -	242 m. = 5,185 - 143 w. = 3,232 -
1837—1840	595 -	= 7,003 -	175 m. = 3,896 - 420 w. = 10,489 -	1837—1840	198 -	= 2,331 -	58 m. = 1,291 - 140 w. = 3,496 -
1834—1837	896 -	= 11,769 -	445 m. = 10,996 - 451 w. = 12,693 -	1834—1837	298 -	= 3,921 -	148 m. = 3,657 - 150 w. = 4,222 -
1843—1846	615 -	= 6,002 -	39 m. = 0,723 - 576 w. = 11,869 -	1843—1846	205 -	= 2,001 -	13 m. = 0,241 - 192 w. = 3,956 -
1840—1846	1770 -	= 19,470 -	765 m. = 16,892 - 1005 w. = 22,717 -	1840—1846	295 -	= 3,245 -	127 m. = 2,721 - 168 w. = 3,797 -
1837—1846	2365 -	= 27,837 -	940 m. = 20,926 - 1425 w. = 35,589 -	1837—1846	262 -	= 3,084 -	104 m. = 2,315 - 158 w. = 3,946 -
1834—1846	3261 -	= 42,908 -	1385 m. = 34,223 - 1876 w. = 52,800 -	1834—1846	271 -	= 3,566 -	115 m. = 2,842 - 156 w. = 4,391 -

Die Zunahme der Bevölkerung von Budissin beträgt:

	überhaupt:			im jährlichen Durchschnitt:		
1843—1846	—255 Indiv.	= -2,459 pCt.	-349 m. = -6,897 pCt. 94 w. = 1,914 -	1843—1846	—85 Indiv.	= -0,820 pCt.	-116 m. = -2,126 pCt. 31 w. = 0,631 -
1840—1843	447 -	= 4,505 -	277 m. = 5,349 - 170 w. = 3,585 -	1840—1843	149 -	= 1,492 -	92 m. = 1,776 - 57 w. = 1,202 -
1837—1840	218 -	= 2,247 -	82 m. = 1,609 - 136 w. = 2,953 -	1837—1840	73 -	= 0,752 -	28 m. = 0,549 - 45 w. = 0,977 -
1834—1837	128 -	= 1,337 -	99 m. = 1,981 - 29 w. = 0,634 -	1834—1837	43 -	= 0,449 -	33 m. = 0,660 - 10 w. = 0,218 -
1843—1846	—255 -	= -2,459 -	-349 m. = -6,897 - 94 w. = 1,914 -	1843—1846	—85 -	= -0,820 -	-116 m. = -2,126 - 31 w. = 0,631 -
1840—1846	192 -	= 1,935 -	—72 m. = -1,390 - 264 w. = 5,567 -	1840—1846	32 -	= 0,323 -	—12 m. = -0,232 - 44 w. = 0,928 -
1837—1846	410 -	= 4,225 -	10 m. = 0,196 - 400 w. = 8,684 -	1837—1846	45 -	= 0,464 -	1 m. = 0,020 - 44 w. = 0,955 -
1834—1846	538 -	= 5,619 -	109 m. = 2,181 - 429 w. = 9,373 -	1834—1846	45 -	= 0,470 -	9 m. = 0,180 - 36 w. = 0,787 -

Digitized by Google

Die Zunahme der Bevölkerung von Zittau beträgt

	überhaupt:			im jährlichen Durchschnitt:			
1843—1846	121 Indiv.	= 1,215 pC.	−67 m. = −1,352 pCt. 188 w. = 3,759 -	1843—1846	40 Indiv.	= 0,402 pC.	−22 m. = −0,444 pCt. 62 w. = 1,240 -
1840—1843	325 -	= 3,374 -	117 m. = 2,417 - 208 w. = 4,340 -	1840—1843	108 -	= 1,121 -	39 m. = 0,806 - 69 w. = 1,439 -
1837—1840	337 -	= 3,625 -	175 m. = 3,751 - 162 w. = 3,498 -	1837—1840	112 -	= 1,205 -	58 m. = 1,248 - 54 w. = 1,166 -
1834—1837	196 -	= 2,154 -	−2 m. = −0,043 - 198 w. = 4,167 -	1834—1837	65 -	= 0,714 -	−1 m. = −0,021 - 66 w. = 1,389 -
1843—1846	121 -	= 1,215 -	−67 m. = −1,352 - 188 w. = 3,759 -	1843—1846	40 -	= 0,402 -	−22 m. = −0,444 - 62 w. = 1,240 -
1840—1846	446 -	= 4,630 -	50 m. = 1,033 - 396 w. = 8,262 -	1840—1846	74 -	= 0,768 -	8 m. = 0,165 - 66 w. = 1,377 -
1837—1846	783 -	= 8,423 -	225 m. = 4,823 - 558 w. = 12,049 -	1837—1846	87 -	= 0,936 -	25 m. = 0,536 - 62 w. = 1,339 -
1834—1846	979 -	= 10,758 -	223 m. = 4,778 - 756 w. = 17,054 -	1834—1846	81 -	= 0,890 -	18 m. = 0,386 - 63 w. = 1,421 -

2.

Bei dem *) 271,913 geograph. □ Meilen betragenden Flächenraum des Königreichs kommen durchschnittlich auf 1 □ Meile 6753,73 Individuen. (1843: 6470,21; 1840: 6283,55; 1837: 6081,19; 1834: 5873,42).

Dagegen kommt auf ein Individuum $\frac{271.913}{1836433}$ geogr. □ Meile d. i. 1 Acker 141,85 □ Ruthen. (1843: $\frac{271.676}{1767800}$ geogr. □ M. d. i. 1 Acker 160,75 □ Ruthen; 1840: $\frac{271.676}{1706276}$ geogr. □ M. d. i. 1 Acker 175,14 □ Ruthen; 1837: $\frac{271.676}{1652114}$ geogr. □ M. d. i. 1 Acker 190,72 □ Ruthen; 1834: $\frac{271.676}{1595668}$ geogr. □ M. d. i. 1 Acker 208,08 □ Ruthen).

Im K.D.B. Dresden, welcher 78,78 geogr. □ M. beträgt, kommen auf 1 □ M. 5891,18 Individuen;
dagegen auf 1 Indiv. 1 Acker 206,55 □ Ruthen.

- - - - Leipzig, - 63,14 - - - beträgt, kommen auf 1 □ M. 6605,02 Individuen;
dagegen auf 1 Indiv. 1 Acker 151,80 □ Ruthen.

- - - - Zwickau - 84,31 - - - beträgt, kommen auf 1 □ M. 7936,35 Individuen;
dagegen auf 1 Indiv. 1 Acker 76,01 □ Ruthen.

- - - - Budissin - 45,68 - - - beträgt, kommen auf 1 □ M. 6264,69 Individuen;
dagegen auf 1 Indiv. 1 Acker 176,35 □ Ruthen.

3.

Die Stadtbewohner verhalten sich zu den Landbewohnern im gesammten Königreich

wie folgt:

Auf 1000 Stadtbewohner kommen Landbewohner

	überhaupt:	männl. G.	weibl. G.
1846	1894	1866	1922
1843	1908	1865	1949
1840	1965	1925	2005
1837	2008	1957	2058
1834	2046	1998	2093

*) Mit Hinzurechnung des Areals von Schirgiswalde, Neuschirgiswalde und Petersbach so wie Teichwolframsdorf

Digitized by Google

Die Stadtbewohner verhalten sich zu den Landbewohnern in den einzelnen Kreis-Directions-Bezirken wie folgt:

Auf 1000 Stadtbewohner kommen Landbewohner

Kr.-D.-B.	1846. überh.	1846. m.	1846. w.	1843. überh.	1843. m.	1843. w.	1840. überh.	1840. m.	1840. w.	1837. überh.	1837. m.	1837. w.	1834. überh.	1834. m.	1834. w.
Dresden	1870	1840	1806	1821	1815	1826	1800	1786	1814	1843	1821	1864	1913	1895	1930
Leipzig	1465	1429	1502	1465	1410	1519	1564	1511	1616	1580	1514	1652	1548	1495	1601
Zwickau	1602	1568	1635	1616	1583	1649	1671	1644	1697	1724	1691	1756	1779	1742	1814
Budissin	5562	5420	5702	5659	5466	5850	5758	5526	5991	5757	5529	5935	5817	5558	6078

Die Zunahme der Stadtbewohner und der Landbewohner beträgt im gesammten Königreich

	überhaupt:		**im jährlichen Durchschnitt:**	
1843—1846	30736 Stdtbw. = 5,085 pC.	14343 m. = 4,803 pCt. 16393 w. = 5,360 -	10245 Stdtbw. = 1,695 pC.	4781 m. = 1,601 pCt. 5464 w. = 1,787 -
	47897 Lndbw. = 4,153 -	25955 m. = 4,660 - 21942 w. = 3,679 -	15966 Lndbw. = 1,384 -	8652 m. = 1,553 - 7314 w. = 1,226 -
1840—1843	29126 Stdtbw. = 5,062 -	15013 m. = 5,293 - 14113 w. = 4,838 -	9708 Stdtbw. = 1,687 -	5004 m. = 1,764 - 4704 w. = 1,612 -
	22398 Lndbw. = 1,980 -	10952 m. = 2,006 - 11446 w. = 1,957 -	7466 Lndbw. = 0,660 -	3651 m. = 0,668 - 3815 w. = 0,652 -
1837—1840	26105 Stdtbw. = 4,753 -	11728 m. = 4,314 - 14377 w. = 5,184 -	8701 Stdtbw. = 1,584 -	3909 m. = 1,439 - 4792 w. = 1,728 -
	28057 Lndbw. = 2,544 -	13925 m. = 2,617 - 14132 w. = 2,476 -	9352 Lndbw. = 0,848 -	4641 m. = 0,872 - 4711 w. = 0,825 -
1834—1837	25456 Stdtbw. = 4,860 -	13358 m. = 5,167 - 12098 w. = 4,557 -	8485 Stdtbw. = 1,620 -	4452 m. = 1,722 - 4033 w. = 1,519 -
	30990 Lndbw. = 2,891 -	15400 m. = 2,980 - 15590 w. = 2,805 -	10330 Lndbw. = 0,964 -	5133 m. = 0,993 - 5197 w. = 0,936 -
1843—1846	30736 Stdtbw. = 5,085 -	14343 m. = 4,803 - 16393 w. = 5,360 -	10245 Stdtbw. = 1,695 -	4781 m. = 1,601 - 5464 w. = 1,787 -
	47897 Lndbw. = 4,153 -	25955 m. = 4,660 - 21942 w. = 3,679 -	15966 Lndbw. = 1,384 -	8652 m. = 1,553 - 7314 w. = 1,226 -
1840—1846	59862 Stdtbw. = 10,405 -	29356 m. = 10,351 - 30506 w. = 10,457 -	9977 Stdtbw. = 1,734 -	4893 m. = 1,725 - 5084 w. = 1,743 -
	70295 Lndbw. = 6,216 -	36907 m. = 6,759 - 33388 w. = 5,705 -	11716 Lndbw. = 1,036 -	6151 m. = 1,126 - 5565 w. = 0,951 -
1837—1846	85967 Stdtbw. = 15,652 -	41084 m. = 15,113 - 44883 w. = 16,183 -	9552 Stdtbw. = 1,739 -	4565 m. = 1,679 - 4987 w. = 1,798 -
	98352 Lndbw. = 8,918 -	50832 m. = 9,553 - 47520 w. = 8,326 -	10928 Lndbw. = 0,991 -	5648 m. = 1,061 - 5280 w. = 0,925 -
1834—1846	111423 Stdtbw. = 21,273 -	54442 m. = 21,058 - 56981 w. = 21,483 -	9285 Stdtbw. = 1,773 -	4537 m. = 1,755 - 4748 w. = 1,790 -
	129342 Lndbw. = 12,067 -	66232 m. = 12,818 - 63110 w. = 11,367 -	10778 Lndbw. = 1,006 -	5519 m. = 1,068 - 5259 w. = 0,947 -

Digitized by Google

Die Zunahme der Stadtbewohner und der Landbewohner beträgt in den einzelnen Kreis-Directions-Bezirken

			Überhaupt:		Im jährlichen Durchschnitt:	
von 1843 zu 1846.	Dresden	5091 Stadtbw.	= 3,195 pCt.	1629 m. = 2,095 pCt. 3462 w. = 4,242 -	543 m. = 0,698 pCt. 1154 w. = 1,414 -	
		9447 Landbw.	= 3,255 -	4919 m. = 3,486 - 4528 w. = 3,037 -	1640 m. = 1,162 - 1509 w. = 1,012 -	
	Leipzig	8147 Stadtbw.	= 5,061 -	3796 m. = 4,722 - 4351 w. = 5,399 -	1265 m. = 1,574 - 1451 w. = 1,800 -	
		12049 Landbw.	= 5,109 -	6938 m. = 6,119 - 5111 w. = 4,173 -	2313 m. = 2,040 - 1703 w. = 1,391 -	
	Zwickau	14642 Stadtbw.	= 6,036 -	7774 m. = 6,497 - 6868 w. = 5,587 -	2591 m. = 2,166 - 2289 w. = 1,862 -	
		19634 Landbw.	= 5,005 -	10313 m. = 5,444 - 9321 w. = 4,696 -	3438 m. = 1,815 - 3107 w. = 1,532 -	
	Budissin	2856 Stadtbw.	= 6,877 -	1309 m. = 6,329 - 1547 w. = 7,421 -	436 m. = 2,110 - 516 w. = 2,474 -	
		6767 Landbw.	= 2,879 -	3785 m. = 3,348 - 2982 w. = 2,445 -	1262 m. = 0,783 - 994 w. = 0,815 -	
von 1840 zu 1843.	Dresden	1210 Stadtbw.	= 0,765 -	248 m. = 0,320 - 962 w. = 1,193 -	83 m. = 0,107 - 320 w. = 0,398 -	
		5398 Landbw.	= 1,895 -	2653 m. = 1,916 - 2745 w. = 1,876 -	884 m. = 0,639 - 915 w. = 0,625 -	
	Leipzig	13001 Stadtbw.	= 8,786 -	6810 m. = 9,256 - 6191 w. = 8,321 -	2270 m. = 3,085 - 2064 w. = 2,774 -	
		4376 Landbw.	= 1,890 -	2173 m. = 1,954 - 2203 w. = 1,832 -	724 m. = 0,651 - 735 w. = 0,611 -	
	Zwickau	13689 Stadtbw.	= 5,980 -	7300 m. = 6,497 - 6389 w. = 5,482 -	2433 m. = 2,166 - 2130 w. = 1,827 -	
		9679 Landbw.	= 2,530 -	4667 m. = 2,526 - 5012 w. = 2,534 -	1556 m. = 0,842 - 1670 w. = 0,845 -	
	Budissin	1226 Stadtbw.	= 3,042 -	490 m. = 2,427 - 736 w. = 3,660 -	163 m. = 0,809 - 246 w. = 1,220 -	
		2945 Landbw.	= 1,269 -	1459 m. = 1,307 1486 w. = 1,233 -	486 m. = 0,436 - 496 w. = 0,411 -	
von 1837 zu 1840.	Dresden	7043 Stadtbw.	= 4,661 -	3148 m. = 4,234 - 3895 w. = 5,074 -	1049 m. = 1,411 - 1299 w. = 1,691 -	
		6238 Landbw.	= 2,239 -	3040 m. = 2,245 - 3198 w. = 2,234 -	1013 m. = 0,748 - 1066 w. = 0,745 -	
	Leipzig	4431 Stadtbw.	= 3,087 -	1522 m. = 2,112 - 2909 w. = 4,069 -	508 m. = 0,704 - 969 w. = 1,356 -	
		4175 Landbw.	= 1,837 -	2049 m. = 1,877 - 2126 w. = 1,799 -	683 m. = 0,626 - 709 w. = 0,600 -	
	Zwickau	13514 Stadtbw.	= 6,274 -	6483 m. = 6,124 - 7031 w. = 6,420 -	2161 m. = 2,041 - 2344 w. = 2,140 -	
		11170 Landbw.	= 3,006 -	5702 m. = 3,184 - 5468 w. = 2,843 -	1901 m. = 1,061 - 1822 w. = 0,948 -	
	Budissin	1117 Stadtbw.	= 2,651 -	575 m. = 2,931 - 542 w. = 2,770 -	192 m. = 0,977 - 180 w. = 0,923 -	
		6474 Landbw.	= 2,870 -	3134 m. = 2,890 - 3340 w. = 2,851 -	1045 m. = 0,963 - 1113 w. = 0,950 -	

Digitized by Google

Die Zunahme der Stadtbewohner und der Landbewohner beträgt in den einzelnen Kreis-Directions-Bezirken

Überhaupt:

von 1834 zu 1837.	Dresden	6790 Stadtbw. = 4,705 pCt.	3562 m. = 5,032 pC.	3228 w. = 4,390 -
		2470 Landbw. = 0,895 -	1262 m. = 0,941 -	1208 w. = 0,851 -
	Leipzig	655 Stadtbw. = 0,458 -	902 m. = 1,268 -	—247 w. = —0,344 -
		5977 Landbw. = 2,700 -	2731 m. = 2,566 -	3246 w. = 2,825 -
	Zwickau	16853 Stadtbw. = 8,489 -	8396 m. = 8,614 -	8457 w. = 8,369 -
		18139 Landbw. = 5,135 -	9209 m. = 5,421 -	8930 w. = 4,869 -
	Budissin	1158 Stadtbw. = 3,045 -	498 m. = 2,605 -	660 w. = 3,491 -
		4404 Landbw. = 1,991 -	2198 m. = 2,068 -	2206 w. = 1,919 -
von 1843 zu 1846.	Dresden	5091 Stadtbw. = 3,195 -	1629 m. = 2,095 -	3462 w. = 4,242 -
		9447 Landbw. = 3,255 -	4919 m. = 3,486 -	4528 w. = 3,037 -
	Leipzig	8147 Stadtbw. = 5,061 -	3796 m. = 4,722 -	4351 w. = 5,399 -
		12049 Landbw. = 5,109 -	6938 m. = 6,119 -	5111 w. = 4,173 -
	Zwickau	14642 Stadtbw. = 6,036 -	7774 m. = 6,497 -	6868 w. = 5,587 -
		19634 Landbw. = 5,005 -	10313 m. = 5,444 -	9321 w. = 4,696 -
	Budissin	2856 Stadtbw. = 6,877 -	1309 m. = 6,329 -	1547 w. = 7,421 -
		6767 Landbw. = 2,879 -	3785 m. = 3,348 -	2982 w. = 2,445 -
von 1840 zu 1846.	Dresden	6301 Stadtbw. = 3,984 -	1877 m. = 2,422 -	4424 w. = 5,485 -
		14845 Landbw. = 5,212 -	7572 m. = 5,469 -	7273 w. = 4,970 -
	Leipzig	21148 Stadtbw. = 14,291 -	10606 m. = 14,415 -	10542 w. = 14,168 -
		16425 Landbw. = 7,096 -	9111 m. = 8,193 -	7314 w. = 6,081 -
	Zwickau	28331 Stadtbw. = 12,377 -	15074 m. = 13,417 -	13257 w. = 11,375 -
		29313 Landbw. = 7,662 -	14980 m. = 8,107 -	14333 w. = 7,247 -
	Budissin	4082 Stadtbw. = 10,129 -	1799 m. = 8,910 -	2283 w. = 11,353 -
		9712 Landbw. = 4,185 -	5244 m. = 4,699 -	4468 w. = 3,709 -

Im jährlichen Durchschnitt:

von 1834 zu 1837.	Dresden	2263 Stadtbw. = 1,568 pCt.	1187 m. = 1,677 pCt.	1076 w. = 1,463 -
		823 Landbw. = 0,298 -	421 m. = 0,314 -	402 w. = 0,284 -
	Leipzig	218 Stadtbw. = 0,153 -	300 m. = 0,423 -	—82 w. = —0,115 -
		1992 Landbw. = 0,900 -	910 m. = 0,855 -	1082 w. = 0,941 -
	Zwickau	5618 Stadtbw. = 2,830 -	2799 m. = 2,871 -	2819 w. = 2,790 -
		6046 Landbw. = 1,712 -	3069 m. = 1,807 -	2977 w. = 1,623 -
	Budissin	386 Stadtbw. = 1,015 -	166 m. = 0,868 -	220 w. = 1,164 -
		1468 Landbw. = 0,664 -	733 m. = 0,690 -	735 w. = 0,640 -
von 1843 zu 1846.	Dresden	1697 Stadtbw. = 1,065 -	543 m. = 0,698 -	1154 w. = 1,414 -
		3149 Landbw. = 1,085 -	1640 m. = 1,162 -	1509 w. = 1,012 -
	Leipzig	2716 Stadtbw. = 1,681 -	1265 m. = 1,574 -	1451 w. = 1,800 -
		4016 Landbw. = 1,703 -	2313 m. = 2,040 -	1703 w. = 1,391 -
	Zwickau	4880 Stadtbw. = 2,012 -	2591 m. = 2,166 -	2289 w. = 1,862 -
		6545 Londbw. = 1,668 -	3438 m. = 1,815 -	3107 w. = 1,532 -
	Budissin	952 Stadtbw. = 2,292 -	436 m. = 2,110 -	516 w. = 2,474 -
		2256 Landbw. = 0,960 -	1262 m. = 0,783 -	994 w. = 0,815 -
von 1840 zu 1846.	Dresden	1050 Stadtbw. = 0,664 -	313 m. = 0,404 -	737 w. = 0,914 -
		2474 Landbw. = 0,869 -	1262 m. = 0,911 -	1212 w. = 0,828 -
	Leipzig	3525 Stadtbw. = 2,382 -	1768 m. = 2,402 -	1757 w. = 2,361 -
		2738 Landbw. = 1,183 -	1519 m. = 1,366 -	1219 w. = 1,013 -
	Zwickau	4722 Stadtbw. = 2,063 -	2512 m. = 2,236 -	2210 w. = 1,896 -
		4885 Landbw. = 1,277 -	2496 m. = 1,351 -	2389 w. = 1,208 -
	Budissin	680 Stadtbw. = 1,688 -	300 m. = 1,485 -	380 w. = 1,892 -
		1619 Landbw. = 0,697 -	874 m. = 0,783 -	745 w. = 0,618 -

Digitized by Google

Die Zunahme der Stadtbewohner und der Landbewohner beträgt in den einzelnen Kreis-Directions-Bezirken

überhaupt:

von 1837 zu 1846.	Dresden	13344 Stadtbw. = 8,831 pCt.	5025 m. = 6,759 pCt.	8319 w. = 10,837 -	
		21083 Landbw. = 7,568 -	10612 m. = 7,837 -	10471 w. = 7,315 -	
	Leipzig	25579 Stadtbw. = 17,819 -	12128 m. = 16,831 -	13451 w. = 18,814 -	
		20600 Landbw. = 9,063 -	11160 m. = 10,224 -	9440 w. = 7,959 -	
	Zwickau	41845 Stadtbw. = 19,428 -	21557 m. = 20,362 -	20288 w. = 18,526 -	
		40483 Landbw. = 10,900 -	20682 m. = 11,549 -	19801 w. = 10,295 -	
	Budissin	5199 Stadtbw. = 13,268 -	2374 m. = 12,102 -	2825 w. = 14,437 -	
		16186 Landbw. = 7,175 -	8378 m. = 7,725 -	7808 w. = 6,666 -	
von 1834 zu 1846.	Dresden	20134 Stadtbw. = 13,951 pCt.	8587 m. = 12,131 -	11547 w. = 15,703 -	
		23553 Landbw. = 8,531 -	11874 m. = 8,851 -	11679 w. = 8,228 -	
	Leipzig	26234 Stadtbw. = 18,359 -	13030 m. = 18,312 -	13204 w. = 18,405 -	
		26577 Landbw. = 12,008 -	13891 m. = 13,053	12686 w. = 11,040 -	
	Zwickau	58698 Stadtbw. = 29,566 -	29953 m. = 30,729 -	28745 w. = 28,445 -	
		58622 Landbw. = 16,594 -	29891 m. = 17,596 -	28731 w. = 15,666 -	
	Budissin	6357 Stadtbw. = 16,718 -	2872 m. = 15,023 -	3485 w. = 18,431 -	
		20590 Landbw. = 9,308 -	10576 m. = 9,953 -	10014 w. = 8,718 -	

im jährlichen Durchschnitt:

von 1837 zu 1846.	Dresden	1482 Stadtbw. = 0,981 pCt.	558 m. = 0,751 pCt.	924 w. = 1,204 -	
		2342 Landbw. = 0,841 -	1179 m. = 0,871 -	1163 w. = 0,813 -	
	Leipzig	2842 Stadtbw. = 1,980 -	1347 m. = 1,870 -	1495 w. = 2,090 -	
		2289 Landbw. = 1,007 -	1240 m. = 1,136 -	1049 w. = 0,888 -	
	Zwickau	4649 Stadtbw. = 2,159 -	2395 m. = 2,262 -	2254 w. = 2,058 -	
		4498 Landbw. = 1,211 -	2298 m. = 1,283 -	2200 w. = 1,144 -	
	Budissin	578 Stadtbw. = 1,474 -	264 m. = 1,345 -	314 w. = 1,604 -	
		1798 Landbw. = 0,797 -	931 m. = 0,965 -	867 w. = 0,741 -	
von 1834 zu 1846.	Dresden	1678 Stadtbw. = 1,163 -	716 m. = 1,011 -	962 w. = 1,309 -	
		1963 Landbw. = 0,711 -	990 m. = 0,738 -	973 w. = 0,686 -	
	Leipzig	2186 Stadtbw. = 1,530 -	1086 m. = 1,526 -	1100 w. = 1,534 -	
		2215 Landbw. = 1,001 -	1158 m. = 1,088 -	1057 w. = 0,920 -	
	Zwickau	4891 Stadtbw. = 2,464 -	2496 m. = 2,561 -	2395 w. = 2,370 -	
		4885 Landbw. = 1,383 -	2491 m. = 1,466 -	2394 w. = 1,306 -	
	Budissin	529 Stadtbw. = 1,393 -	239 m. = 1,252 -	290 w. = 1,536 -	
		1715 Landbw. = 0,776 -	881 m. = 0,829 -	834 w. = 0,726 -	

4.

Nach dem Geschlecht stellen sich folgende Zahlenverhältnisse heraus:

Es kommen im ganzen Königreich

		überhaupt;	in den Städten;	auf dem Lande;	
1846	auf 1000 Individuen männlichen Geschlechts	1049	1029	1060	Individuen weiblichen Geschlechts.
1843		1054	1024	1070	
1840		1054	1028	1071	
1837		1055	1020	1072	
1834		1058	1025	1074	

Digitized by Google

Es kommen in den einzelnen Kreis-Directions-Bezirken auf 1000 Indiv. männlichen Geschlechts

K.-D.-Bez.	1846. überh.	1846. in den Städten	1846. auf dem Lande	1843. überh.	1843. in den Städten	1843. auf dem Lande	1840. überh.	1840. in den Städten	1840. auf dem Lande	1837. überh.	1837. in den Städten	1837. auf dem Lande	1834. überh.	1834. in den Städten	1834. auf dem Lande
Dresden	1059	1070	1052	1054	1049	1056	1051	1040	1056	1048	1032	1057	1051	1038	1058
Leipzig	1039	1009	1060	1048	1002	1007	1053	1011	1081	1046	992	1082	1051	1008	1079
Zwickau	1045	1018	1061	1053	1027	1070	1057	1037	1070	1059	1034	1073	1063	1036	1079
Budissin	1061	1018	1069	1065	1008	1078	1061	995	1079	1067	998	1080	1067	989	1081

Individuen weiblichen Geschlechts.

5.

Nach den Altersstufen stellt sich folgendes Zahlenverhältniss heraus:

Es kommen auf 1000 Individuen

	1846. überh.	1846. m.	1846. w.	1843. überh.	1843. m.	1843. w.	1840. überh.	1840. m.	1840. w.	1837. überh.	1837. m.	1837. w.	1834. überh.	1834. m.	1834. w.
v. d. Geburt b. mit d. 6. Jahr.	164,1[illegible]	167,[illegible]	161,[illegible]	156,[illegible]	159,[illegible]	154,[illegible]	155,[illegible]	157,[illegible]	153,[illegible]	154,[illegible]	157,[illegible]	151,[illegible]	154,[illegible]	158,[illegible]	151,[illegible]
v. 6.—14. J.	162,[illegible]	164,[illegible]	159,[illegible]	163,[illegible]	166,[illegible]	160,[illegible]	162,[illegible]	165,[illegible]	159,[illegible]	168,[illegible]	171,[illegible]	166,[illegible]	174,[illegible]	178,[illegible]	170,[illegible]
14.—19. -	96,[illegible]	96,[illegible]	97,[illegible]	101,[illegible]	101,[illegible]	102,[illegible]	105,[illegible]	105,[illegible]	104,[illegible]	104,[illegible]	105,[illegible]	104,[illegible]	100,[illegible]	100,[illegible]	100,[illegible]
19.—21. -	38,[illegible]	37,[illegible]	40,[illegible]	38,[illegible]	36,[illegible]	40,[illegible]	40,[illegible]	38,[illegible]	41,[illegible]	37,[illegible]	35,[illegible]	38,[illegible]	32,[illegible]	30,[illegible]	35,[illegible]
21.—30. -	161,[illegible]	159,[illegible]	162,[illegible]	156,[illegible]	155,[illegible]	156,[illegible]	152,[illegible]	151,[illegible]	153,[illegible]	150,[illegible]	148,[illegible]	152,[illegible]	148,[illegible]	145,[illegible]	151,[illegible]
30.—40. -	131,[illegible]	132,[illegible]	130,[illegible]	132,[illegible]	133,[illegible]	132,[illegible]	135,[illegible]	135,[illegible]	134,[illegible]	134,[illegible]	134,[illegible]	133,[illegible]	134,[illegible]	134,[illegible]	134,[illegible]
40.—50. -	106,[illegible]	106,[illegible]	106,[illegible]	107,[illegible]	108,[illegible]	107,[illegible]	103,[illegible]	101,[illegible]	104,[illegible]	102,[illegible]	99,[illegible]	105,[illegible]	104,[illegible]	100,[illegible]	106,[illegible]
50.—60. -	73,[illegible]	70,[illegible]	75,[illegible]	75,[illegible]	72,[illegible]	77,[illegible]	77,[illegible]	75,[illegible]	79,[illegible]	79,[illegible]	78,[illegible]	80,[illegible]	82,[illegible]	81,[illegible]	82,[illegible]
60.—70. -	46,[illegible]	45,[illegible]	47,[illegible]	48,[illegible]	47,[illegible]	48,[illegible]	47,[illegible]	47,[illegible]	47,[illegible]	48,[illegible]	48,[illegible]	47,[illegible]	48,[illegible]	49,[illegible]	48,[illegible]
70.—80. -	16,[illegible]	16,[illegible]	16,[illegible]	16,[illegible]	16,[illegible]	16,[illegible]	18,[illegible]	18,[illegible]	17,[illegible]	17,[illegible]	17,[illegible]	16,[illegible]	16,[illegible]	16,[illegible]	16,[illegible]
80.—90. -	2,[illegible]	2,[illegible]	2,[illegible]	2,[illegible]	2,[illegible]	2,[illegible]	2,[illegible]	2,[illegible]	2,[illegible]	2,[illegible]	2,[illegible]	2,[illegible]	2,[illegible]	2,[illegible]	2,[illegible]
über 90. -	0,[illegible]	0,[illegible]	0,[illegible]	0,[illegible]	0,[illegible]	0,[illegible]	0,[illegible]	0,[illegible]	0,[illegible]	0,[illegible]	0,[illegible]	0,[illegible]	0,[illegible]	0,[illegible]	0,[illegible]
bis mit 14. -	326,[illegible]	332,[illegible]	320,[illegible]	319,[illegible]	325,[illegible]	314,[illegible]	318,[illegible]	323,[illegible]	312,[illegible]	323,[illegible]	329,[illegible]	318,[illegible]	329,[illegible]	336,[illegible]	321,[illegible]
über 14. -	673,[illegible]	667,[illegible]	679,[illegible]	680,[illegible]	674,[illegible]	685,[illegible]	681,[illegible]	676,[illegible]	687,[illegible]	676,[illegible]	670,[illegible]	681,[illegible]	670,[illegible]	663,[illegible]	678,[illegible]
bis mit 21. -	462,[illegible]	466,[illegible]	458,[illegible]	460,[illegible]	464,[illegible]	456,[illegible]	465,[illegible]	467,[illegible]	345,[illegible]	465,[illegible]	469,[illegible]	461,[illegible]	462,[illegible]	467,[illegible]	457,[illegible]
über 21. -	537,[illegible]	533,[illegible]	541,[illegible]	539,[illegible]	535,[illegible]	543,[illegible]	594,[illegible]	532,[illegible]	654,[illegible]	534,[illegible]	530,[illegible]	538,[illegible]	537,[illegible]	532,[illegible]	542,[illegible]

Digitized by Google

Nach den Altersstufen stellt sich im Jahre 1846 in den einzelnen Kreis-Directions-Bezirken folgendes Zahlenverhältniss heraus:

Es kommen auf 1000 Individuen

	im Kreis-Directions-Bezirk											
	Dresden.			**Leipzig.**			**Zwickau.**			**Budissin.**		
v. d. Geburt	überh.	m.	w.	überh.	m.	w.	überh.	m.	w.	überh.	m.	w.
b. m. d. 6. Jahr	154,870	158,995	150,974	161,792	164,012	159,656	179,346	181,489	177,296	146,954	150,581	143,537
v. 6.—14. J.	156,330	160,481	152,411	159,011	161,592	156,528	172,383	174,533	170,326	152,195	154,636	149,896
14.—19. -	98,398	98,867	97,954	98,760	99,806	97,756	97,151	96,587	97,691	91,788	90,068	93,409
19.—21. -	39,422	38,109	40,661	39,778	38,411	41,095	38,735	37,244	40,161	37,478	35,396	39,439
21.—30. -	164,768	164,096	165,402	166,346	163,983	168,620	156,288	155,058	157,464	159,010	157,028	160,877
30.—40. -	132,844	132,908	132,784	132,486	134,041	130,985	128,141	130,335	126,042	133,833	133,546	134,103
40.—50. -	109,414	108,649	110,137	107,217	107,728	106,726	99,554	99,994	99,131	117,751	118,232	117,299
50.—60. -	74,972	72,426	77,377	71,283	68,771	73,698	68,284	65,641	70,814	83,691	80,898	86,323
60.—70. -	48,254	45,953	50,427	45,187	43,776	46,545	43,196	42,349	44,007	54,646	55,442	53,895
70.—80. -	17,922	16,899	18,890	15,843	15,799	15,884	14,824	14,732	14,912	19,695	21,004	18,160
80.—90. -	2,728	2,551	2,895	2,218	2,010	2,418	2,031	1,971	2,088	2,879	3,090	2,681
über 90. -	0,078	0,066	0,088	0,079	0,068	0,089	0,067	0,067	0,067	0,080	0,079	0,081
bis mit 14. -	311,200	319,475	303,385	320,803	325,603	316,184	351,729	356,022	347,622	299,150	305,217	293,433
über 14. -	688,800	680,525	696,615	679,197	674,397	683,816	648,271	643,978	652,378	700,850	694,783	706,567
bis mit 21. -	449,020	456,450	442,001	459,341	463,821	455,030	487,615	489,853	485,473	428,415	430,680	426,280
über 21. -	550,980	543,550	557,999	540,659	536,179	544,970	512,385	510,147	514,527	571,585	569,320	573,720

Zusammenstellung der im Königreiche lebenden Personen, welche über 90 Jahr alt sind.

	im Kreis-Directions-Bezirk												im Königreich.		
	Dresden.			**Leipzig.**			**Zwickau.**			**Budissin.**					
in dem Alter zwischen	überh.	m.	w.	überh.	m.	w.	überh.	m.	w.	überh.	m.	w.	überh.	m.	w.
91 und 92.	11	5	6	9	4	5	14	8	6	7	3	4	41	20	21
92 - 93.	9	4	5	8	5	3	12	4	8	5	2	3	34	15	19
93 - 94.	7	2	5	7	3	4	7	4	3	5	2	3	26	11	15
94 - 95.	2	2	—	5	2	3	3	2	1	—	—	—	10	6	4
95 - 96.	1	—	1	—	—	—	3	2	1	2	2	—	6	4	2
96 - 97.	4	1	3	2	—	2	5	2	3	3	1	2	14	4	10
97 - 98.	—	—	—	1	—	1	—	—	—	—	—	—	1	—	1
98 - 99.	—	—	—	1	—	1	—	—	—	—	—	—	1	—	1
99 - 100.	2	1	1	—	—	—	—	—	—	—	—	—	2	1	1
100 - 101.	—	—	—	—	—	—	—	—	—	—	—	—	—	—	—
101 - 102.	—	—	—	—	—	—	—	—	—	—	—	—	—	—	—
102 - 103.	—	—	—	—	—	—	1	—	1	—	—	—	1	—	1
103 - 104.	—	—	—	—	—	—	—	—	—	1	1	—	1	1	—
Summe	36	15	21	33	14	19	45	22	23	23	11	12	137	62	75

Digitized by Google

6.

Nach der Glaubensverschiedenheit ergiebt sich folgendes Zahlenverhältniss

im ganzen Königreich:

	1846.		1843.		1840.		1837.	1834.
Lutheraner	1799121	876279 m. 922842 w.	1724342	838171 m. 886171 w.	1673310	812610 m. 860700 w.	1620393 *)	1565170 *)
Reformirte	2524	1347 m. 1177 w.	2074	1124 m. 950 w.	1855	976 m. 879 w.	1803	1620
Katholiken	32544	16855 m. 15689 w.	30375	15735 m. 14640 w.	30104	15193 m. 14611 w.	28998	27938
Deutsch-Kathol.	1098	751 m. 347 w.						
Griechen	113	73 m. 40 w.	127	78 m. 49 w.	139	79 m. 60 w.	72	90
Israeliten	988	589 m. 399 w.	882	512 m. 370 w.	868	497 m. 371 w.	848	850
Anglicaner	44	24 m. 20 w.						
Menoniten	1	— m. 1 w.						

in den einzelnen Kreis-Directions-Bezirken:

		Lutheraner.		Reformirte.		Katholiken.		Deutsch-Kathol.		Griechen.		Israeliten.	
1846	Dresden	455670	220944 m. 234726 w.	697	350 m. 347 w.	6733	3546 m. 3187 w.	274	185 m. 89 w.	70	39 m. 31 w.	663	340 m. 323 w.
	Leipzig	412529	201656 m. 210873 w.	1546	816 m. 730 w.	2178	1465 m. 713 w.	394	269 m. 125 w.	39	32 m. 7 w.	310	235 m. **) 75 w.
	Zwickau	666032	325170 m. 340862 w.	215	144 m. 71 w.	2495	1613 m. 882 w.	358	249 m. 109 w.	1	— m. 1 w.	13	12 m. 1 w.
	Budissin	264890	128509 m. 136381 w.	66	37 m. 29 w.	21138	10231 m. 10907 w.	72	48 m. 24 w.	3	2 m. 1 w.	2	2 m. — w.
1843	Dresden	441453	214559 m. 226894 w.	747	391 m. 356 w.	6656	3542 m. 3114 w.			84	47 m. 37 w.	629	317 m. 312 w.
	Leipzig	393212	191446 m. 201766 w.	1119	590 m. 529 w.	2233	1516 m. 717 w.			41	29 m. 12 w.	240	182 m. 58 w.
	Zwickau	632445	307502 m. 324943 w.	167	122 m. 45 w.	2212	1463 m. 749 w.			1	1 m. — w.	13	13 m. — w.
	Budissin	257232	124664 m. 132568 w.	41	21 m. 20 w.	19274	9214 m. 10060 w.			1	1 m. — w.	—	— m. — w.
1840	Dresden	434882	211687 m. 223195 w.	717	362 m. 355 w.	6622	3539 m. 3083 w.			94	43 m. 51 w.	646	324 m. 322 w.
	Leipzig	376247	182778 m. 193469 w.	944	472 m. 472 w.	2036	1346 m. 690 w.			42	33 m. 9 w.	199	151 m. 48 w.
	Zwickau	609086	295503 m. 313583 w.	157	115 m. 42 w.	2205	1494 m. 711 w.			2	2 m. — w.	20	20 m. — w.
	Budissin	253095	122642 m. 130453 w.	37	27 m. 10 w.	19241	9114 m. 10127 w.			1	1 m. — w.	8	2 m. 1 w.

*) In den Unterlagen von 1837 und 1834 sind die verschiedenen Glaubensgenossen nach Unterschied des Geschlechts nicht besonders aufgeführt worden.

**) Ueberdiess 24 m. und 20 w. Anglicaner, so wie eine Menonitin.

Digitized by Google

		Lutheraner	Reformirte	Katholiken	Griechen	Israeliten		Lutheraner	Reformirte	Katholiken	Griechen	Israeliten
1837	Dresden	421986	655	6345	41	653	1834	413149	591	5936	60	684
	Leipzig	367676	939	2034	31	182		361241	863	1947	27	152
	Zwickau	584468	165	2144	—	9		550046	101	1634	3	10
	Budissin	246263	44	18475	—	4		240734	65	18421	—	4

Auf 100000 Individuen kommen im ganzen Königreich:

	Lutheraner	Reformirte	Katholiken	Deutsch-Kathol.	Griechen	Israeliten
1846	97968,235	137,441	1772,131	59,790	6,153	53,800
1843	98096,600	117,988	1728,012		7,224	50,176
1840	98067,956	108,716	1764,310		8,147	50,871
1837	98079,975	109,133	1755,206		4,358	51,328
1834	98088,700	101,525	1750,866		5,640	53,269

1846: Anglicaner 2,396. Menoniten 0,054

Auf 100 Individuen kommen im ganzen Königreich:

	Lutheraner.	Reformirte.	Katholiken.	Deutsch-Katholiken.	Griechen.	Israeliten.
1846	47,716 m. 50,252 w.	0,073 m. 0,064 w.	0,918 m. 0,854 w.	0,041 m. 0,019 w.	0,004 m. 0,002 w.	0,032 m. 0,022 w.
1843	47,683 m. 50,413 w.	0,064 m. 0,055 w.	0,895 m. 0,833 w.		0,004 m. 0,003 w.	0,029 m. 0,021 w.
1840	47,625 m. 50,443 w.	0,057 m. 0,052 w.	0,908 m. 0,856 w.		0,005 m. 0,003 w.	0,029 m. 0,022 w.
1837	98,081	0,109	1,755		0,004	0,051
1834	98,092	0,101	1,750		0,005	0,052

1846: Anglicaner 0,001 m. 0,001 w. Menoniten 0,00005

In den einzelnen Kreis-Directions-Bezirken kommen auf 100000 Individuen der ganzen Bevölkerung:

		Lutheraner.	Reformirte.	Katholiken.	Deutsch-Kathol.	Griechen.	Israeliten.
1846	Dresden	24812,770	37,954	366,635	14,921	3,812	36,103
	Leipzig	22463,606	84,186	118,600	21,455	2,124	16,881 *)
	Zwickau	36267,700	11,707	135,861	19,494	0,055	0,708
	Budissin	14424,160	3,594	1151,036	3,921	0,163	0,109
1843	Dresden	25113,948	42,496	378,655		4,779	35,783
	Leipzig	22369,553	63,659	127,034		2,333	13,653
	Zwickau	35979,353	9,501	125,839		0,056	0,740
	Budissin	14633,746	2,332	1096,484		0,056	0,000
1840	Dresden	25487,200	42,022	388,096		5,509	37,860
	Leipzig	22050,772	55,325	119,324		2,462	11,663
	Zwickau	35696,801	9,201	129,229		0,117	1,172
	Budissin	14833,183	2,168	1127,661		0,059	0,176
1837	Dresden	25542,190	39,646	384,053		2,482	39,525
	Leipzig	22254,880	56,837	123,115		1,876	11,016
	Zwickau	35376,972	9,987	129,773		0,000	0,545
	Budissin	14905,933	2,663	1118,265		0,000	0,242
1834	Dresden	25891,918	37,038	372,008		3,760	42,866
	Leipzig	22638,854	54,083	122,019		1,692	9,526
	Zwickau	34471,209	6,330	102,404		0,188	0,627
	Budissin	15086,719	4,074	1154,435		0,000	0,250

*) Anglicaner 2,396. Menoniten 0,054.

Digitized by Google

Zunahme der verschiedenen Glaubensgenossen:

überhaupt:

von 1843 zu 1846.	74779 Lutheraner	= 4,337 pCt.	38108 m. = 4,546 pCt.	36671 w. = 4,138 -
	450 Reformirte	= 21,697 -	223 m. = 19,840 -	227 w. = 23,895 -
	2169 Katholiken	= 7,141 -	1120 m. = 7,118 -	1049 w. = 7,165 -
	—14 Griechen	= —11,024 -	—5 m. = —6,410 -	—9 w. = —18,367 -
	106 Israeliten	= 12,018 -	77 m. = 15,039 -	29 w. = 7,838 -
von 1840 zu 1843.	51032 Lutheraner	= 3,049 -	25561 m. = 3,145 -	25471 w. = 2,959 -
	219 Reformirte	= 11,805 -	148 m. = 15,163 -	71 w. = 8,077 -
	271 Katholiken	= 0,900 -	242 m. = 1,561 -	29 w. = 0,198 -
	—12 Griechen	= —8,633 -	—1 m. = —1,266 -	—11 w. = —18,333 -
	14 Israeliten	= 1,612 -	15 m. = 3,018 -	1 w. = 0,269 -
v. 1837 zu 1840.	52917 Lutheraner	= 3,265 -		
	52 Reformirte	= 2,884 -		
	1106 Katholiken	= 3,814 -		
	67 Griechen	= 93,050 -		
	20 Israeliten	= 2,358 -		
v. 1834 zu 1837.	55223 Lutheraner	= 3,592 -		
	183 Reformirte	= 1,129 -		
	1060 Katholiken	= 3,794 -		
	—18 Griechen	= —20,000 -		
	—2 Israeliten	= —0,235 -		
von 1843 zu 1846.	74779 Lutheraner	= 4,337 -	38108 m. = 4,546 -	36671 w. = 4,138 -
	450 Reformirte	= 21,697 -	223 m. = 19,840 -	227 w. = 23,895 -
	2169 Katholiken	= 7,111 -	1120 m. = 7,118 -	1049 w. = 7,165 -
	—14 Griechen	= —11,024 -	—5 m. = —6,410 -	—9 w. = —18,367 -
	106 Israeliten	= 12,018 -	77 m. = 15,039 -	29 w. = 7,838 -
von 1840 zu 1846.	125811 Lutheraner	= 7,519 -	63669 m. = 7,835 -	62142 w. = 7,220 -
	669 Reformirte	= 36,064 -	371 m. = 38,012 -	298 w. = 33,902 -
	2440 Katholiken	= 8,105 -	1362 m. = 8,791 -	1078 w. = 7,378 -
	—26 Griechen	= —18,705 -	—6 m. = —7,595 -	—20 w. = —33,333 -
	120 Israeliten	= 13,825 -	92 m. = 18,511 -	28 w. = 7,547 -

im jährlichen Durchschnitt:

von 1843 zu 1846.	24926 Lutheraner	= 1,446 pCt.	12702 m. = 1,515 pCt.	12224 w. = 1,379 -
	150 Reformirte	= 7,232 -	74 m. = 6,613 -	76 w. = 7,965 -
	723 Katholiken	= 2,380 -	373 m. = 2,373 -	350 w. = 2,388 -
	—5 Griechen	= —3,675 -	—2 m. = —1,470 -	—3 w. = —2,205 -
	35 Israeliten	= 4,006 -	25 m. = 5,013 -	10 w. = 2,613 -
von 1840 zu 1843.	17011 Lutheraner	= 1,016 -	8520 m. = 1,048 -	8491 w. = 0,986 -
	73 Reformirte	= 3,935 -	49 m. = 5,054 -	24 w. = 2,692 -
	90 Katholiken	= 0,300 -	81 m. = 0,520 -	9 w. = 0,066 -
	—4 Griechen	= —2,878 -	—0 m. = —0,239 -	—3 w. = —2,639 -
	5 Israeliten	= 0,537 -	5 m. = 1,006	0 w. = 0,089 -
v. 1837 zu 1840.	17639 Lutheraner	= 1,088		
	17 Reformirte	= 0,961 -		
	369 Katholiken	= 1,271 -		
	22 Griechen	= 31,017 -		
	7 Israeliten	= 0,786 -		
v. 1834 zu 1837.	18407 Lutheraner	= 1,197 -		
	61 Reformirte	= 0,376 -		
	353 Katholiken	= 1,261 -		
	—6 Griechen	= —6,667 -		
	—0 Israeliten	= —0,078 -		
von 1843 zu 1846.	24926 Lutheraner	= 1,446 -	12702 m. = 1,515 pCt.	12224 w. = 1,379 -
	150 Reformirte	= 7,232 -	74 m. = 6,613 -	76 w. = 7,965 -
	723 Katholiken	= 2,350 -	373 m. = 2,373 -	350 w. = 2,388 -
	—5 Griechen	= —3,675	—2 m. = —1,470 -	—3 w. = —2,205 -
	35 Israeliten	= 4,006 -	25 m. = 5,013 -	10 w. = 2,613 -
von 1840 zu 1846.	20968 Lutheraner	= 1,253 -	10611 m. = 1,306 -	10357 w. = 1,203 -
	111 Reformirte	= 6,001 -	62 m. = 6,335 -	49 w. = 5,650 -
	407 Katholiken	= 1,352 -	227 m. = 1,465	180 w. = 1,229 -
	—4 Griechen	= —3,117 -	—1 m. = —1,266 -	—3 w. = —5,555
	20 Israeliten	= 2,304 -	15 m. = 3,085 -	5 w. = 1,258 -

Digitized by Google

Zunahme der verschiedenen Glaubensgenossen:

	überhaupt:		im jährlichen Durchschnitt:	
v. 1837 zu 1846.	178728 Lutheraner	= 11,030 -	19859 Lutheraner	= 1,226
	721 Reformirte	= 39,989 -	80 Reformirte	= 4,443 -
	3546 Katholiken	= 12,328 -	394 Katholiken	= 1,359 -
	41 Griechen	= 56,946 -	4 Griechen	= 6,327 -
	140 Israeliten	= 16,509 -	15 Israeliten	= 1,834 -
v. 1834 zu 1846.	233951 Lutheraner	= 14,947 -	19496 Lutheraner	= 1,246 -
	904 Reformirte	= 55,803 -	75 Reformirte	= 4,650 -
	4606 Katholiken	= 16,446 -	384 Katholiken	= 1,370 -
	23 Griechen	= 25,555 -	2 Griechen	= 2,139 -
	138 Israeliten	= 16,235 -	11 Israeliten	= 1,354 -

7.

Verheirathet waren

im ganzen Königreich unter 100 Individuen

	der gesammten Bevölkerung.			der Stadtbewohner.			der Landbewohner.		
	überh.	m.	w.	überh.	m.	w.	überh.	m.	w.
1846	35,064	36,041	34,133	33,600	34,175	33,042	34,384	37,042	34,702
1843	35,093	36,048	34,188	33,350	33,775	32,935	35,937	37,194	34,763
1840	35,056	36,031	34,130	33,702	34,182	33,235	35,742	36,991	34,576
1837	35,255	36,226	34,333	33,700	34,050	33,357	36,028	37,337	34,807
1834	35,523	36,552	34,564	33,740	34,176	33,317	36,395	37,727	35,160

in den einzelnen Kreis-Directions-Bezirken unter 100 Individuen:

	im Kreis-Directions-Bezirk Dresden.			Leipzig.			Zwickau.			Budissin.		
	überh.	m.	w.	überh.	m.	w.	überh.	m.	w.	überh.	m.	w.
1846	34,410	35,461	33,417	33,880	34,774	33,020	34,499	35,359	33,676	39,186	40,461	37,964
1843	34,440	35,347	33,582	33,792	34,582	32,984	34,478	35,437	33,567	39,184	40,423	38,021
1840	34,666	35,513	33,859	33,700	34,672	32,872	34,684	35,711	33,711	38,807	39,647	37,237
1837	34,806	35,669	33,983	33,774	34,623	32,963	34,813	39,365	33,862	38,279	40,310	37,839
1834	35,046	35,947	34,186	34,076	34,928	33,265	35,024	36,118	33,995	39,398	40,683	38,194

von den Stadtbewohnern unter 100 Individuen:

	im Kreis-Directions-Bezirk Dresden.			Leipzig.			Zwickau.			Budissin.		
	überh.	m.	w.	überh.	m.	w.	überh.	m.	w.	überh.	m.	w.
1846	32,612	33,746	31,554	32,791	33,103	32,483	34,550	34,959	34,148	34,871	35,334	34,417
1843	32,128	32,839	31,451	32,424	32,592	32,381	34,498	35,058	33,966	34,688	34,791	34,582
1840	32,667	33,222	32,134	32,603	32,744	32,464	34,841	35,584	34,124	35,334	35,812	35,855
1837	32,568	32,993	32,157	32,678	32,722	32,634	34,910	35,502	34,337	35,164	35,098	35,230
1834	32,673	33,117	32,110	32,961	33,082	32,844	34,797	35,458	34,161	35,205	35,105	35,308

von den Landbewohnern unter 100 Individuen:

	im Kreis-Directions-Bezirk Dresden.			Leipzig.			Zwickau.			Budissin.		
	überh.	m.	w.	überh.	m.	w.	überh.	m.	w.	überh.	m.	w.
1846	35,396	36,393	34,448	34,622	35,943	33,377	34,467	35,615	33,387	39,966	41,426	38,599
1843	35,711	36,664	34,741	34,636	35,994	33,463	34,463	35,682	33,327	39,974	41,521	38,557
1840	35,776	36,797	34,810	34,401	35,781	33,125	34,591	35,787	33,473	38,927	40,432	37,551
1837	36,020	37,188	34,961	34,467	35,878	33,163	34,767	36,008	33,592	39,707	41,253	38,275
1834	36,284	37,366	34,558	34,795	36,163	33,529	35,151	36,497	33,904	40,119	41,687	38,756

Digitized by Google

8.

Verwittwet waren

im ganzen Königreich unter 100 Individuen

	der gesammten Bevölkerung.			der Stadtbewohner.			der Landbewohner.		
	überh.	m.	w.	überh.	m.	w.	überh.	m.	w.
1846	5,689	3,318	7,948	6,019	3,097	8,851	5,517	3,437	7,477
1843	5,557	3,258	7,740	5,843	3,034	8,389	5,405	3,394	7,303
1840	5,864	3,278	7,921	6,028	3,411	8,916	5,478	3,392	7,425
1837	5,262	3,289	7,152	6,007	3,013	8,942	4,891	3,399	6,261
1834	5,648	3,333	7,824	6,180	3,260	8,986	5,399	3,388	7,370

in den einzelnen Kreis-Directions-Bezirken unter 100 Individuen:

	im Kreis-Directions-Bezirk Dresden.			Leipzig.			Zwickau.			Budissin.		
	überh.	m.	w.	überh.	m.	w.	überh.	m.	w.	überh.	m.	w.
1846	6,167	3,314	8,860	5,883	3,250	8,023	5,248	3,269	7,142	5,956	3,542	8,230
1843	5,050	3,199	8,774	5,845	3,191	7,986	5,139	3,212	6,939	5,608	3,543	7,541
1840	6,108	3,314	8,872	5,678	3,230	8,002	5,296	3,281	7,201	5,745	3,461	7,887
1837	6,049	3,118	8,850	5,583	3,219	7,842	4,365	3,364	5,303	5,530	3,379	7,544
1834	6,013	3,247	8,644	5,718	3,320	7,999	5,254	3,343	7,030	5,801	3,549	7,910

von den Stadtbewohnern unter 100 Individuen:

	im Kreis-Directions-Bezirk Dresden.			Leipzig.			Zwickau.			Budissin.		
	überh.	m.	w.	überh.	m.	w.	überh.	m.	w.	überh.	m.	w.
1846	6,990	3,322	10,412	5,955	2,926	8,958	5,305	3,020	7,548	6,762	3,383	10,079
1843	6,778	3,139	10,238	5,877	2,925	8,821	5,098	3,001	7,161	6,528	3,283	9,742
1840	6,967	3,131	10,652	5,997	2,930	9,030	5,284	3,051	7,436	6,695	3,288	10,114
1837	6,785	2,874	10,587	5,957	2,931	9,006	5,388	3,081	7,617	6,592	3,461	9,730
1834	6,671	3,239	9,973	6,189	3,153	9,199	5,622	3,328	7,837	6,922	3,405	10,477

von den Landbewohnern unter 100 Individuen:

	im Kreis-Directions-Bezirk Dresden.			Leipzig.			Zwickau.			Budissin.		
	überh.	m.	w.	überh.	m.	w.	überh.	m.	w.	überh.	m.	w.
1846	5,715	3,310	8,001	5,497	3,477	7,402	5,213	3,429	6,894	5,808	3,572	7,898
1843	5,668	3,232	7,973	5,486	3,379	7,437	5,141	3,344	6,818	5,443	3,595	7,154
1840	5,632	3,245	7,890	5,474	3,429	7,395	5,298	3,420	7,062	5,581	3,482	7,515
1837	5,651	3,245	7,927	5,348	3,409	7,138	3,766	3,531	3,985	5,345	3,365	7,179
1834	5,669	3,251	7,955	5,423	3,525	7,249	5,047	3,353	6,918	5,609	3,578	7,180

Unter 100 Verwittweten befanden sich

im ganzen Königreich

	von der gesammten Bevölkerung		von den Stadtbewohnern		von den Landbewohnern	
	Wittwer.	Wittwen.	Wittwer.	Wittwen.	Wittwer.	Wittwen.
1846	28,455	71,545	25,363	74,637	30,238	69,762
1843	28,517	71,483	25,647	74,353	30,144	69,856
1840	28,144	71,858	25,010	74,990	29,899	70,101
1837	30,229	69,771	24,828	75,172	33,533	66,467
1834	28,778	71,222	26,137	73,873	30,255	69,745

in den einzelnen Kreis-Directions-Bezirken

	im Kreis-Directions-Bezirk Dresden		Leipzig		Zwickau		Budissin	
	Wittwer.	Wittwen.	Wittwer.	Wittwen.	Wittwer.	Wittwen.	Wittwer.	Wittwen.
1846	26,101	73,899	28,043	71,957	30,460	69,540	28,851	71,149
1843	25,699	74,301	27,601	72,399	30,515	69,485	30,602	69,398
1840	25,574	74,426	27,702	72,298	30,102	69,898	29,146	70,854
1837	25,126	74,874	28,171	71,829	37,457	62,543	29,584	70,436
1834	26,322	73,678	28,309	71,691	30,829	69,171	29,598	70,402

Unter 100 verwittweten Stadtbewohnern befanden sich

im Kreis-Directions-Bezirk	Dresden.		Leipzig.		Zwickau.		Budissin.	
	Wittwer.	Wittwen.	Wittwer.	Wittwen.	Wittwer.	Wittwen.	Wittwer.	Wittwen.
1846	22,938	77,062	24,456	75,544	28,201	71,799	24,792	75,208
1843	22,606	77,394	24,859	75,141	29,035	70,965	25,046	74,954
1840	22,026	77,974	24,293	75,707	28,345	71,955	24,911	75,389
1837	20,845	79,155	24,698	75,302	28,117	71,883	26,287	73,713
1834	23,818	76,182	25,373	74,627	29,045	70,955	24,735	75,265

Digitized by Google

Unter 100 verwittweten Landbewohnern befanden sich

im Kreis-Directions-Bezirk	Dresden.		Leipzig.		Zwickau.		Budissin.	
	Wittwer.	Wittwen.	Wittwer.	Wittwen.	Wittwer.	Wittwen.	Wittwer.	Wittwen.
1846	28,224	71,776	30,694	69,306	31,896	68,104	29,718	70,282
1843	27,729	72,271	29,604	70,396	31,422	68,578	31,781	68,219
1840	28,011	71,989	30,089	69,911	31,149	68,851	30,091	69,909
1837	27,914	72,086	30,613	69,387	45,211	54,789	30,265	69,735
1834	27,862	72,138	30,476	69,524	31,946	68,054	30,631	69,369

9.

Geschiedene Eheleute waren

im ganzen Königreich unter 100 Individuen

	der gesammten Bevölkerung.			der Stadtbewohner.			der Landbewohner.		
	überh.	m.	w.	überh.	m.	w.	überh.	m.	w.
1846	0,248	0,190	0,303	0,376	0,268	0,482	0,180	0,145	0,210
1843	0,245	0,191	0,297	0,347	0,259	0,433	0,192	0,154	0,226
1840	0,243	0,193	0,293	0,348	0,272	0,422	0,019	0,152	0,224
1837	0,236	0,186	0,283	0,337	0,245	0,428	0,185	0,156	0,212
1834	0,238	0,184	0,287	0,287	0,290	0,481	0,165	0,131	0,197

in den einzelnen Kreis-Directions-Bezirken unter 100 Individuen:

	im Kreis-Directions-Bezirk Dresden.			Leipzig.			Zwickau.			Budissin.		
	überh.	m.	w.	überh.	m.	w.	überh.	m.	w.	überh.	m.	w.
1846	0,368	0,264	0,465	0,310	0,243	0,375	0,192	0,157	0,225	0,094	0,068	0,118
1843	0,356	0,262	0,446	0,307	0,256	0,356	0,194	0,155	0,232	0,089	0,064	0,112
1840	0,353	0,265	0,436	0,288	0,246	0,328	0,192	0,156	0,226	0,117	0,085	0,146
1837	0,355	0,259	0,446	0,265	0,239	0,329	0,175	0,142	0,207	0,107	0,089	0,124
1834	0,410	0,311	0,504	0,279	0,227	0,330	0,401	0,109	0,169	0,109	0,078	0,137

von den Stadtbewohnern:

	im Kreis-Directions-Bezirk Dresden.			Leipzig.			Zwickau.			Budissin.		
	überh.	m.	w.	überh.	m.	w.	überh.	m.	w.	überh.	m.	w.
1846	0,573	0,339	0,791	0,416	0,318	0,512	0,254	0,211	0,297	0,205	0,146	0,263
1843	0,526	0,349	0,693	0,397	0,329	0,464	0,219	0,176	0,262	0,195	0,130	0,259
1840	0,491	0,342	0,633	0,374	0,323	0,425	0,247	0,214	0,279	0,270	0,148	0,393
1837	0,489	0,324	0,649	0,382	0,282	0,483	0,220	0,178	0,261	0,239	0,178	0,302
1834	0,681	0,494	0,861	0,409	0,329	0,489	0,173	0,130	0,215	0,302	0,209	0,397

von den Landbewohnern:

	im Kreis-Directions-Bezirk Dresden.			Leipzig.			Zwickau.			Budissin.		
	überh.	m.	w.	überh.	m.	w.	überh.	m.	w.	überh.	m.	w.
1846	0,255	0,224	0,284	0,238	0,190	0,284	0,153	0,123	0,182	0,074	0,054	0,092
1843	0,263	0,213	0,311	0,246	0,204	0,285	0,179	0,141	0,214	0,070	0,052	0,087
1840	0,276	0,221	0,327	0,232	0,194	0,268	0,159	0,121	0,195	0,090	0,073	0,105
1837	0,282	0,224	0,337	0,225	0,212	0,237	0,149	0,121	0,176	0,084	0,073	0,094
1834	0,268	0,214	0,319	0,197	0,159	0,231	0,121	0,097	0,144	0,075	0,055	0,095

unter 100 Geschiedenen befanden sich

	im ganzen Königreich						in den einzelnen Kreis-Directions-Bezirken							
	überhaupt.		in den Städten.		auf dem Lande.		Dresden.		Leipzig.		Zwickau.		Budissin.	
	m.	w.	m.	w.	m.	w.	m.	w.	m.	w.	m.	w	m.	w.
1846	37,352	62,648	35,063	64,937	39,880	60,120	34,936	65,065	38,331	61,669	40,000	60,000	35,316	64,684
1843	37,903	62,097	36,887	63,113	38,869	61,131	35,768	64,232	40,689	59,311	38,817	61,183	34,959	65,041
1840	38,631	61,369	38,584	61,416	38,674	61,326	36,619	63,381	41,575	58,425	39,489	60,511	35,220	64,780
1837	38,434	61,566	35,957	64,043	40,686	59,314	35,738	64,262	40,982	59,018	39,300	60,700	40,283	59,717
1834	37,651	62,349	37,049	62,951	38,340	61,660	36,949	63,051	39,549	60,451	37,775	62,225	34,752	65,248

Digitized by Google

	Unter 100 geschiedenen Stadtbewohnern befanden sich in den Kreis-Directions-Bezirken				Unter 100 geschiedenen Landbewohnern befanden sich in den Kreis-Directions-Bezirken			
	Dresden.	Leipzig.	Zwickau.	Budissin.	Dresden.	Leipzig.	Zwickau.	Budissin.
1846	28,536 m.	38,122 m.	41,132 m.	35,165 m.	42,801 m.	38,579 m.	38,827 m.	35,393 m.
	71,444 w.	61,878 w.	58,869 w.	64,835 w.	57,199 w.	61,421 m.	61,173 w.	64,607 w.
1843	32,458 m.	41,471 m.	39,587 m.	33,333 m.	39,398 m.	39,828 m.	38,231 m.	35,758 m.
	67,542 w.	58,529 w.	60,413 w.	66,667 w.	60,602 w.	60,172 w.	61,769 w.	64,242 w.
1840	34,234 m.	42,960 m.	42,403 m.	27,523 m.	38,981 m.	40,149 m.	36,782 m.	39,284 m.
	65,766 w.	57,040 w.	57,597 w.	72,477 w.	61,019 w.	59,851 w.	63,218 w.	60,766 w.
1837	32,612 m.	37,014 m.	39,662 m.	37,231 m.	38,677 m.	45,205 m.	38,989 m.	41,799 m.
	67,388 w.	62,936 w.	60,338 w.	62,766 w.	61,323 w.	54,796 w.	61,011 w.	58,201 w.
1834	35,605 m.	40,000 m.	36,019 m.	34,783 m.	38,731 w.	38,940 m.	38,462 m.	34,741 m.
	64,396 w.	60,000 w.	63,981 w.	65,217 w.	61,269 w.	61,060 w.	61,538 m.	65,269 w.

10.
Zahlenverhältniss der Kinder unter 14 Jahren:

Im ganzen Königreich kommen

	unter der ganzen Bevölkerung.			unter den Stadtbewohnern.			unter den Landbewohnern.		
		auf 100 Individuen			auf 100 Individuen			auf 100 Individuen	
	auf 100 Ind. überh.	m. G. Knaben.	w. G. Mädchen.	auf 100 Ind. überh.	m. G. Knaben.	w. G. Mädchen.	auf 100 Ind. überh.	m. G. Knaben.	w. G. Mädchen.
1846	32,627	33,201	32,080	30,682	31,057	30,318	33,656	34,353	32,999
1843	31,990	32,573	31,438	29,702	29,858	29,550	33,189	34,028	32,406
1840	31,803	32,348	31,291	29,445	29,527	29,366	33,005	33,814	31,737
1837	32,339	32,904	31,804	29,675	29,788	29,564	33,666	34,497	32,892
1834	32,916	33,689	32,185	30,212	30,542	29,891	34,237	35,283	33,281

In den Kreis-Directions-Bezirken

	Dresden.			Leipzig.			Zwickau.			Budissin.		
		auf 100 Individuen			auf 100 Individuen			auf 100 Individuen			auf 100 Individuen	
	auf 100 Ind. überh.	m. G. Knaben.	w. G. Mädchen.	auf 100 Ind. überh.	m. G. Knaben.	w. G. Mädchen.	auf 100 Ind. überh.	m. G. Knaben.	w. G. Mädchen.	auf 100 Ind. überh.	m. G. Knaben.	w. G. Mädchen.
1846	31,119	31,948	30,330	32,080	32,560	31,618	35,173	35,602	34,762	29,915	30,522	29,343
1843	30,504	31,194	29,854	31,407	31,994	30,856	34,462	34,924	34,024	29,564	30,235	28,934
1840	30,259	30,807	29,739	31,499	32,165	30,867	34,229	34,697	33,787	29,301	29,835	28,799
1837	30,923	31,561	30,315	32,234	32,736	31,735	34,508	31,560	37,290	29,977	30,492	29,495
1834	31,452	32,123	30,814	33,071	33,801	32,376	35,098	35,998	34,253	30,424	31,167	29,729

Unter den Stadtbewohnern

im Kreis-Directions-Bezirk

	Dresden.			Leipzig.			Zwickau.			Budissin.		
		auf 100 Individuen			auf 100 Individuen			auf 100 Individuen			auf 100 Individuen	
	auf 100 Ind. überh.	m. G. Knaben.	w. G. Mädchen.	auf 100 Ind. überh.	m. G. Knaben.	w. G. Mädchen.	auf 100 Ind. überh.	m. G. Knaben.	w. G. Mädchen.	auf 100 Ind. überh.	m. G. Knaben.	w. G. Mädchen.
1846	27,831	28,974	26,765	29,776	29,755	29,796	33,397	33,514	33,282	28,962	29,318	28,616
1843	26,932	27,619	26,251	28,897	28,743	29,049	32,447	32,187	32,408	27,428	27,527	27,319
1840	26,644	27,152	26,156	28,817	28,708	28,924	32,228	32,205	32,250	26,939	26,725	27,156
1837	27,274	27,808	26,757	29,061	28,740	29,385	32,084	32,306	31,869	27,937	27,549	28,327
1834	27,642	28,053	27,247	29,835	29,866	29,805	32,857	33,444	32,292	27,571	27,471	27,665

Unter den Landbewohnern

im Kreis-Directions-Bezirk

	Dresden.			Leipzig.			Zwickau.			Budissin.		
		auf 100 Individuen			auf 100 Individuen			auf 100 Individuen			auf 100 Individuen	
	auf 100 Ind. überh.	m. G. Knaben.	w. G. Mädchen.	auf 100 Ind. überh.	m. G. Knaben.	w. G. Mädchen.	auf 100 Ind. überh.	m. G. Knaben.	w. G. Mädchen.	auf 100 Ind. überh.	m. G. Knaben.	w. G. Mädchen.
1846	32,925	33,563	32,318	33,653	34,523	32,832	36,282	36,934	35,668	30,090	30,749	29,474
1843	32,465	33,147	31,819	33,126	34,299	32,040	35,709	36,464	35,004	29,942	30,775	29,171
1840	32,267	32,853	31,713	33,213	34,452	32,065	35,427	36,212	34,693	29,711	30,398	29,074
1837	32,902	33,621	32,222	34,237	35,107	33,157	35,915	36,706	35,178	30,332	31,025	29,689
1834	33,107	34,271	32,662	35,159	36,131	33,982	36,358	37,463	35,434	30,915	31,831	30,068

Digitized by Google

Zahlenverhältniss der Kinder unter 14 Jahren in den verschiedenen Zollvereinsstaaten nach der Volkszählung von 1846.

Bezeichnung der Vereinsstaaten und Vereins-Gebietstheile.	Individuen unter 14 Jahre. m.	w.	über 14 Jahre. m.	w.	Summe.	Auf 100 Ind. überhaupt	Auf 100 Individuen m. G. Knaben.	w. G. Mädchen.
Preussen	2892192	2831225	5316834	5412275	16452526	34,787	35,332	34,345
ausserdem Luxemburg	32281	31590	60603	61666	186140	34,313	34,755	33,874
Bayern	633761	647680	1571548	1657711	4510700	28,409	28,738	20,095
Sachsen	297455	301718	598463	638797	1836433	32,627	33,201	31,990
Würtemberg	282668	292989	586065	625148	1786870	32,216	32,538	31,911
Baden	222878	221786	445055	475315	1365034	32,575	33,868	31,815
Kurfürstenthum Hessen . .	121290	118389	237960	249244	726883	32,974	33,762	32,203
Grossherzogthum Hessen .	145130	143399	282492	292131	863152	33,427	33,939	32,925
Thüringischer Verein . . .	156545	155255	335438	350223	997461	31,259	31,819	30,715
Braunschweig *)	35542	34644	79970	84666	234822	29,889	30,769	29,037
Nassau	71876	70932	137912	137907	418627	34,113	34,261	33,965
Freie Stadt Frankfurt . . .	6964	7123	27136	27017	68240	20,643	20,422	20,864
Gesammt-Bevölkerung .	4898582	4856730	9679476	10012100	29460585 *)	33,128	33,602	32,664

*) einschliesslich der seit dem 1. Decbr. 1845 dem Zollvereine angeschlossenen Communionbesitzungen mit 142 und der dem Zollvereine unter Braunschweigischer Verwaltung angeschlossenen Hannöverschen Landestheile mit 13555 Individuen.

Auf 100 Ehepaare kommen Kinder von der Geburt bis mit dem 14. Lebensjahre.

	im ganzen Königreich			im Kreis-Directions-Bezirk Dresden.			Leipzig.			Zwickau.			Budissin.		
	überh.	in den Städten.	auf dem Lande.	überh.	in den Städten.	auf dem Lande.	überh.	in den Städten.	auf dem Lande.	überh.	in den Städten.	auf dem Lande.	überh.	in den Städten.	auf dem Lande.
1846	190,350	187,182	191,868	184,803	175,099	189,810	194,977	187,101	199,256	208,488	197,221	215,660	155,776	170,477	153,428
1843	185,002	182,044	187,008	180,611	171,714	184,824	189,003	182,077	194,600	203,743	191,799	211,128	153,602	161,739	152,019
1840	184,730	178,492	187,749	178,060	167,287	183,478	190,650	180,605	196,664	200,818	188,572	208,810	154,864	155,069	154,830
1837	186,063	179,834	190,878	181,803	171,618	186,885	195,061	182,838	202,637	201,798	186,802	210,409	155,740	161,784	154,612
1834	189,060	182,573	191,099	183,871	172,618	188,448	197,035	184,130	206,289	204,866	192,060	211,062	156,870	160,001	156,209

11.

Auf eine Haushaltung kommen durchschnittlich Individuen

	im ganzen Königreich			im Kreis-Directions-Bezirk Dresden.			Leipzig.			Zwickau.			Budissin.		
	überh.	in den Städten.	auf dem Lande.	überh.	in den Städten.	auf dem Lande.	überh.	in den Städten.	auf dem Lande.	überh.	in den Städten.	auf dem Lande.	überh.	in den Städten.	auf dem Lande.
1846	4,551	4,425	4,624	4,338	4,078	4,495	4,630	4,507	4,717	4,772	4,648	4,852	4,321	4,289	4,327
1843	4,506	4,443	4,631	4,364	4,165	4,481	4,757	4,529	4,924	4,756	4,630	4,825	4,242	4,203	4,249
1840	4,434	4,108	4,418	4,382	4,151	4,521	4,105	4,554	4,847	4,394	4,553	4,304	4,239	4,181	4,249
1837	4,888	4,379	4,544	4,499	4,035	4,799	4,743	4,566	4,862	4,388	4,565	4,292	4,361	4,189	4,392
1834	4,537	4,334	4,613	4,373	4,087	4,539	4,689	4,483	4,834	4,707	4,451	4,862	4,271	4,194	4,285

Digitized by Google

12.

Wenden kommen im Jahre 1846 auf 10000 Individuen

im Königreich

unter der ganzen Bevölkerung			unter den Stadtbewohnern			unter den Landbewohnern		
überh.	m.	w.	überh.	m.	w.	überh.	m.	w.
245,405	243,147	247,556	35,784	34,188	37,334	356,249	355,332	357,712

In den einzelnen Kreis-Directions-Bezirken

überhaupt

Dresden.			Leipzig.			Zwickau.			Budissin.		
überh.	m.	w.	überh.	m.	w.	überh.	m.	w.	überh.	m.	w.
28,679	43,433	14,746	1,271	1,809	0,753	0,777	1,100	0,468	1524,648	1493,348	1554,139
unter den Stadtbewohnern											
24,810	28,348	21,509	2,483	3,564	1,413	1,438	2,119	0,770	402,406	358,345	445,675
unter den Landbewohnern											
30,802	51,632	11,001	0,444	0,582	0,313	0,361	0,451	0,283	1730,648	1706,964	1752,795

13.

Taubstumme.

Im Königreich.

	überhaupt.		in den Städten.		auf dem Lande.	
1846	1045	549 m. 496 w.	411	226 m. 185 w.	634	323 m. 311 w.
1843	1156	644 m. 512 w.	390	227 m. 163 w.	766	417 m. 349 w.
1840	1172	658 m. 514 w.	365	220 m. 145 w.	807	438 m. 369 w.
1837	1179	665 m. 514 w.	371	225 m. 146 w.	808	440 m. 368 w.
1834	1010	555 m. 455 w.	301	180 m. 121 w.	709	375 m. 334 w.

Im Kreis-Directions-Bezirk Dresden.

	überhaupt.		in den Städten.		auf dem Lande.	
1846	306	153 m. 153 w.	153	79 m. 74 w.	153	74 m. 79 w.
1843	333	179 m. 154 w.	145	77 m. 68 w.	188	102 m. 86 w.
1840	358	190 m. 168 w.	122	68 m. 54 w.	236	122 m. 114 w.
1837	344	185 m. 159 w.	105	61 m. 44 w.	239	124 m. 115 w.
1834	300	156 m. 144 w.	78	43 m. 35 w.	222	113 m. 109 w.

In den Kreis-Directions-Bezirken

	Leipzig.						Zwickau.						Budissin.					
	überhaupt.		in den Städten.		auf dem Lande.		überhaupt.		in den Städten.		auf dem Lande.		überhaupt.		in den Städten.		auf dem Lande.	
1846	235	131 m. 104 w.	135	78 m. 57 w.	100	53 m. 47 w.	333	181 m. 152 w.	102	60 m. 42 w.	231	121 m. 110 w.	171	84 m. 87 w.	21	9 m. 12 w.	150	75 m. 75 w.
1843	240	142 m. 98 w.	123	80 m. 43 w.	117	62 m. 55 w.	396	231 m. 165 w.	99	57 m. 42 w.	297	174 m. 123 w.	187	92 m. 95 w.	23	13 m. 10 w.	164	79 m. 85 w.
1840	244	145 m. 99 w.	117	76 m. 41 w.	127	69 m. 58 w.	397	232 m. 165 w.	104	59 m. 45 w.	293	173 m. 120 w.	173	91 m. 82 w.	22	17 m. 5 w.	151	74 m. 77 w.
1837	261	154 m. 107 w.	128	80 m. 48 w.	133	74 m. 59 w.	382	227 m. 155 w.	114	69 m. 45 w.	268	158 m. 110 w.	192	99 m. 93 w.	24	15 m. 9 w.	168	84 m 84 w.
1834	235	144 m. 91 w.	114	76 m. 38 w.	121	68 m. 53 w.	312	176 m. 136 w.	91	52 m. 39 w.	221	124 m. 97 w.	163	79 m. 84 w.	18	9 m. 9 w.	145	70 m 75 w.

Taubstumme waren im ganzen Königreich unter 10000 Individuen

	der gesammten Bevölkerung.			der Stadtbewohner.			der Landbewohner.		
	überh.	m.	w.	überh.	m.	w.	überh.	m.	w.
1846	5,690	6,128	5,274	6,470	7,221	5,741	5,278	5,541	5,030
1843	6,576	7,527	5,675	6,452	7,601	5,329	6,642	7,486	5,852
1840	6,868	7,931	5,863	6,344	7,757	4,971	7,136	8,021	6,308
1837	7,136	8,271	6,061	6,754	8,275	5,264	7,326	8,269	6,447
1834	6,329	7,159	5,546	5,747	6,962	4,562	6,614	7,257	6,016

Digitized by Google

in den einzelnen Kreis-Directions-Bezirken unter 10000 Individuen:

überhaupt:

	im Kreis-Directions-Bezirk Dresden.			Leipzig.			Zwickau.			Budissin.		
	überh.	m.	w.	überh.	m.	w.	überh.	m.	w.	überh.	m.	w.
1846	6,593	6,788	6,409	5,635	6,406	4,893	4,974	5,532	4,445	5,975	6,051	5,905
1843	7,367	8,178	6,575	6,048	7,328	4,826	6,238	7,473	5,065	6,762	6,871	6,659
1840	8,082	8,798	7,401	6,430	7,847	5,085	6,492	7,808	5,249	6,351	6,905	5,833
1837	8,006	8,819	7,230	7,038	8,498	5,642	6,510	7,966	5,135	7,251	7,729	6,803
1834	7,136	7,612	6,683	6,452	8,109	4,875	5,654	6,583	4,781	6,288	6,301	6,276

von den Stadtbewohnern

	im Kreis-Directions-Bezirk Dresden.			Leipzig.			Zwickau.			Budissin.		
	überh.	m.	w.	überh.	m.	w.	überh.	m.	w.	überh.	m.	w.
1846	9,304	9,953	8,697	7,982	9,265	6,710	3,965	4,709	3,236	4,732	4,093	5,359
1843	9,099	9,905	8,331	7,640	9,952	5,335	4,081	4,764	3,416	5,539	6,287	4,797
1840	7,714	8,775	6,695	7,906	10,329	5,510	4,543	5,251	3,861	5,459	8,419	2,486
1837	6,948	8,205	5,732	8,917	11,102	6,714	5,293	6,517	4,109	6,125	7,647	4,599
1834	5,405	6,075	4,759	7,977	10,681	5,297	4,584	5,335	3,859	4,734	4,708	4,759

von den Landbewohnern

	im Kreis-Directions-Bezirk Dresden.			Leipzig.			Zwickau.			Budissin.		
	überh.	m.	w.	überh.	m.	w.	überh.	m.	w.	überh.	m.	w.
1846	5,106	5,067	5,143	4,034	4,405	3,683	5,608	6,057	5,186	6,204	6,419	6,002
1843	6,478	7,228	5,768	4,961	5,468	4,490	7,572	9,185	6,065	6,978	6,988	6,969
1840	8,286	8,811	7,789	5,486	6,205	4,822	7,659	9,362	6,067	6,506	6,631	6,391
1837	8,579	9,156	8,034	5,851	6,779	4,993	7,216	8,823	5,719	7,447	7,745	6,829
1834	8,041	8,423	7,679	5,467	6,389	4,612	6,256	7,299	5,289	6,555	6,587	6,525

14.
Blinde.

Im Königreich.

	überhaupt.		in den Städten.		auf dem Lande.	
1846	1371	656 m. 715 w.	584	292 m. 292 w.	787	364 m. 423 w.
1843	1129	566 m. 563 w.	444	232 m. 212 w.	685	334 m. 351 w.
1840	1199	579 m. 620 w.	508	228 m. 280 w.	691	351 m. 340 w.
1837	426	189 m. 237 w.	159	81 m. 78 w.	267	108 m. 159 w.
1834	324	176 m. 148 w.	135	78 m. 57 w.	189	98 m. 91 w.

Im Kreis-Directions-Bezirk Dresden.

	überhaupt.		in den Städten.		auf dem Lande.	
1846	384	190 m. 194 w.	196	106 m. 90 w.	188	84 m. 104 w.
1843	340	160 m. 180 w.	156	83 m. 73 w.	184	77 m. 107 w.
1840	360	191 m. 169 w.	155	89 m. 66 w.	205	102 m. 103 w.
1837	148	72 m. 76 w.	84	46 m. 38 w.	64	26 m. 38 w.
1834	108	58 m. 50 w.	63	39 m. 24 w.	45	19 m. 26 w.

In den Kreis-Directions-Bezirken

	Leipzig.						Zwickau.						Budissin.					
	überhaupt.		in den Städten.		auf dem Lande.		überhaupt.		in den Städten.		auf dem Lande.		überhaupt.		in den Städten.		auf dem Lande.	
1846	298	146 m. 152 w.	134	66 m. 68 w.	164	80 m. 84 w.	489	223 m. 266 w.	212	100 m. 112 w.	277	123 m. 154 w.	200	97 m. 103 w.	42	20 m. 22 w.	158	77 m. 81 w.
1843	238	121 m. 117 w.	110	54 m. 56 w.	128	67 m. 61 w.	386	194 m. 192 w.	141	76 m. 65 w.	245	118 m. 127 w.	165	91 m. 74 w.	37	19 m. 18 w.	128	72 m. 56 w.
1840	270	105 m. 165 w.	156	45 m. 111 w.	114	60 m. 54 w.	405	192 m. 213 w.	162	78 m. 84 w.	243	114 m. 129 w.	164	91 m. 73 w.	35	16 m. 19 w.	129	75 m. 54 w.
1837	100	38 m. 62 w.	32	15 m. 17 w.	68	23 m. 45 w.	138	61 m. 77 w.	41	19 m. 22 w.	97	42 m. 55 w.	40	18 m. 22 w.	2	1 m. 1 w.	38	17 m. 21 w.
1834	65	37 m. 28 w.	28	15 m. 13 w.	37	22 m. 15 w.	110	60 m. 50 w.	37	19 m. 18 w.	73	41 m. 32 w.	41	21 m. 20 w.	7	5 m. 2 w.	34	16 m. 18 w.

Digitized by Google

Blinde waren im ganzen Königreich unter 10000 Individuen

	der gesammten Bevölkerung.			der Stadtbewohner.			der Landbewohner.		
	überh.	m.	w.	überh.	m.	w.	überh.	m.	w.
1846	7,466	7,322	7,602	9,194	9,330	9,062	6,552	6,244	6,841
1843	6,423	6,615	6,240	7,345	7,769	6,932	5,939	5,996	5,886
1840	7,027	6,979	7,073	8,829	8,039	9,598	6,110	6,428	5,813
1837	2,578	2,851	2,794	2,995	2,979	2,812	2,421	2,097	2,786
1834	2,030	2,270	1,804	2,577	3,017	2,149	1,763	1,896	1,639

in den einzelnen Kreis-Directions-Bezirken unter 10000 Individuen:

überhaupt:

	im Kreis-Directions-Bezirk Dresden.			Leipzig.			Zwickau.			Budissin.		
	überh.	m.	w.	überh.	m.	w.	überh.	m.	w.	überh.	m.	w.
1846	8,274	8,429	8,127	7,145	7,139	7,151	7,308	6,816	7,779	6,989	6,987	6,991
1843	7,563	7,311	7,802	5,997	6,245	5,761	6,080	6,276	5,894	5,963	6,796	5,188
1840	8,127	8,844	7,445	7,115	5,682	8,475	6,623	6,462	6,776	6,021	6,905	5,192
1837	3,444	3,432	3,456	2,696	2,097	3,269	2,352	2,141	2,551	1,511	1,405	1,609
1834	2,568	2,830	2,320	1,785	2,084	1,500	1,993	2,244	1,758	1,582	1,675	1,494

von den Stadtbewohnern:

	im Kreis-Directions-Bezirk Dresden.			Leipzig.			Zwickau.			Budissin.		
	überh.	m.	w.	überh.	m.	w.	überh.	m.	w.	überh.	m.	w.
1846	11,918	13,355	10,576	7,923	7,840	8,005	8,242	7,848	8,629	9,463	9,095	9,825
1843	9,789	10,676	8,944	6,833	6,717	6,948	5,812	6,352	5,287	8,909	9,187	8,635
1840	9,801	11,485	8,183	10,542	6,116	14,918	7,077	6,942	7,208	8,685	7,924	9,448
1837	5,559	6,187	4,950	2,229	2,082	2,377	1,904	1,795	2,009	0,510	0,509	0,511
1834	4,365	5,309	3,264	1,959	2,108	1,812	1,864	1,949	1,781	1,841	2,615	1,058

von den Landbewohnern:

	im Kreis-Directions-Bezirk Dresden.			Leipzig.			Zwickau.			Budissin.		
	überh.	m.	w.	überh.	m.	w.	überh.	m.	w.	überh.	m.	w.
1846	6,274	5,752	6,770	6,615	6,649	6,583	6,725	6,157	7,260	6,535	6,590	6,483
1843	6,351	5,457	7,177	5,427	5,909	4,980	6,246	6,229	6,262	5,446	6,368	4,591
1840	7,198	7,367	7,038	4,925	5,396	4,489	6,352	6,169	6,522	5,559	6,721	4,482
1837	2,297	1,919	2,655	2,992	2,107	3,808	2,612	2,345	2,859	1,684	1,567	1,793
1834	1,629	1,416	1,832	1,672	2,067	1,305	2,067	2,414	1,745	1,537	1,506	1,566

15.

Blödsinnige kommen im Jahre 1846 auf 10000 Individuen

Im Königreich

unter der ganzen Bevölkerung			unter den Stadtbewohnern			unter den Landbewohnern		
überh.	m.	w.	überh.	m.	w.	überh.	m.	w.
11,506	12,211	10,834	11,319	12,270	10,397	11,605	12,180	11,063

In den einzelnen Kreis-Directions-Bezirken

überhaupt

Dresden.			Leipzig.			Zwickau.			Budissin.		
überh.	m.	w.	überh.	m.	w.	überh.	m.	w.	überh.	m.	w.
10,924	11,357	10,515	14,291	13,839	14,726	10,103	11,461	8,803	11,671	12,966	10,452

unter den Stadtbewohnern

9,790	11,087	8,590	13,303	15,918	10,713	10,924	10,673	11,171	11,716	11,824	11,611

unter den Landbewohnern

11,537	11,501	11,587	14,965	12,384	17,399	9,590	11,964	7,354	11,663	13,181	10,244

Digitized by Google

16.

Auf jedes Wohnhaus kamen im Jahre 1846 durchschnittlich Individuen:

	in den Städten.	auf dem Lande.
Im ganzen Königreich	11,973	7,184
Im Kreisdirections-Bezirk Dresden	14,711	7,293
- - - Leipzig	12,234	6,979
- - - Zwickau	11,221	8,155
- - - Budissin	8,666	6,032
Im Justitiariat Altenberg	7,000	5,717
- Amtsbezirk Dippoldswalde	7,880	7,218
- - - Dresden	24,229	7,698
- - - Frauenstein	7,425	7,510
- Kreisamts-Bezirk Freiberg	11,833	8,006
- Amtsbezirk Grossenhain	9,695	6,462
- - - Grüllenburg	10,528	7,945
- - - Hohnstein mit Lohmen	8,668	6,234
- Kreisamtsbezirk Meissen	11,672	7,336
- Amtsbezirk Moritzburg	8,285	6,371
- - - Pirna	9,794	7,211
- - Radeberg mit Laussnitz	8,533	6,748
- - - Borna	7,845	5,925
- - - Colditz	10,071	6,289
- - - Grimma	8,181	6,155
- Kreisamtsbezirk Leipzig	25,903	8,819
- Amtsbezirk Leisnig	10,083	7,078
- - - Mügeln	8,600	7,536
- - - Mutzschen	7,897	8,277
- - - Nossen	10,287	7,330
- Landgerichtsbezirk Oschatz	8,905	6,899
- Amtsbezirk Pegau	8,704	6,060
- - - Rochlitz	9,761	6,468
- Landgerichtsbezirk Wurzen	8,039	6,569
- Amtsbezirk Adorf	8,423	6,587
- - - Augustusburg	11,796	8,848
- - - Chemnitz	20,493	10,166
Im Landgerichtsbezirk Eibenstock	10,929	10,845
- Amtsbezirk Frankenberg mit Sachsenburg	12,637	6,781
- - - Grünhain	10,891	9,398
- Landgerichtsbezirk Kirchberg	10,619	7,689
- Amtsbezirk Lauterstein	9,329	7,709
- - - Plauen mit Pausa	10,277	6,710
- Kreisamtsbezirk Schwarzenberg	10,437	10,646
- Amtsbezirk Stollberg	10,073	9,804
- - - Voigtsberg	10,672	7,284
- - - Werdau	12,232	6,689
- Gerichtsbezirk Wiesenthal	8,860	9,980
- Amtsbezirk Wolkenstein mit Annaberg	10,633	9,312
- - - Zwickau	12,164	7,036
In der Herrschaft Glauchau, Getheilte Orte	9,603	—
- - - - Vorderamts-Antheil	10,637	6,960
- - - - Hinteramts-Antheil	11,628	6,422
Im Amtsbezirk Hartenstein	9,138	8,338
- - - Lichtenstein	9,952	8,668
- - - Stein	7,831	6,712
- - - Waldenburg	8,375	7,096
- ganzen recessherrschaftlichen Bezirk	9,515	7,670
- Landgerichtsbezirk Budissin	9,568	5,766
- Amtsbezirk Camenz	7,650	5,372
- Landgerichtsbezirk Löbau	8,360	6,262
- Amtsbezirk Stolpen	7,740	5,822
In der Stadt Dresden	25,212	—
- - - Leipzig	33,062	—
- - - Chemnitz	20,493	—
- - - Freiberg	12,612	—
- - - Plauen	16,275	—
- - - Zwickau	12,081	—
- - - Budissin	12,184	—
- - - Zittau	9,748	—

Digitized by Google

Zusammen

der Gebornen, der Communicanten,

Geboren wurden

In den Jahren	eheliche Kinder m.	eheliche Kinder w.	uneheliche Kinder m.	uneheliche Kinder w.	Darunter waren: Zwillinge männliche	Zwillinge weibliche	Zwillinge gemischte	Drillinge	todt m.	todt w.	In den Januar. m.	Januar. w.	Februar. m.	Februar. w.	März m.	März w.	April. m.	April. w.
1846	33455	31765	6130	5854	305	297	330	5	2019	1482	3625	3458	3239	3085	3428	3208	3082	2836
1845	34096	31649	6066	5672	389	311	320	7	2065	1495	3578	3426	3303	3079	3330	3121	3135	2995
1844	31674	29440	5050	4768	345	317	266	7	1864	1415	2940	2750	2544	2440	2732	2574	2763	2474
1843	29739	27974	5186	5030	267	289	250	12	1727	1322	3479	3411	3127	3063	3272	3070	3096	2813
1842	32824	31004	5861	5358	348	322	317	8	2121	1485	3577	3223	3207	3028	3340	3053	3073	2900
1841	30776	28806	5479	5033	273	247	294	5	1888	1370	3375	3225	3053	2875	3189	3126	2945	2839
1840	30469	28284	5003	4621	292	297	251	7	1831	1299	3144	2904	3047	2797	2879	2823	2719	2444
1839	29967	27908	4999	4672	316	298	271	4	1779	1279	3017	2750	2890	2661	3109	2842	2854	2517
1838	29305	27935	4691	4618	315	304	254	4	1823	1332	3135	2893	2663	2602	2978	2837	2985	2758
1837	28569	27057	4602	4365	297	275	259	6	1720	1260	3055	2947	2864	2779	2785	2640	2690	2588
1836	29183	27178	4699	4465	334	276	239	6	1798	1321	3079	2733	2848	2666	2907	2830	2882	2701
1835	29638	27309	4722	4543	304	306	279	5	1797	1347	3061	2848	2852	2614	2975	2832	2743	2577
1834	28432	26716	4249	3966	272	220	269	8	1752	1244	2722	2569	2438	2346	2853	2641	2798	2635

Geboren

In den Jahren	Kreisdirections-Bezirk **Dresden.** eheliche Kinder m	eheliche Kinder w.	uneheliche Kinder m	uneheliche Kinder w.	Gesammtzahl	Darunter waren: Zwillinge männliche	Zwillinge weibliche	Zwillinge gemischte	Drillinge	todt m	todt w	Kreisdirections-Bezirk **Leipzig.** eheliche Kinder m	eheliche Kinder w.	uneheliche Kinder m.	uneheliche Kinder w.	Gesammtzahl	Darunter waren: Zwillinge männliche	Zwillinge weibliche	Zwillinge gemischte	Drillinge	todt m.	todt w
1846	7770	7268	1328	1288	17654	77	69	72	1	520	319	7629	7117	1176	1155	17077	57	63	103	2	474	361
1845	7853	7396	1346	1183	17778	71	68	70	1	530	370	7663	7103	1251	1176	17193	87	75	72	2	472	342
1844	7641	7118	1162	1100	17021	86	79	70	3	494	383	7091	6566	961	968	15586	69	85	66	—	458	327
1843	7250	6756	1110	1067	16177	68	64	69	1	462	325	6856	6349	1146	1082	15433	73	90	76	3	412	327
1842	7855	7217	1202	1111	17385	71	65	79	—	558	384	7174	6799	1178	1135	16286	86	79	66	2	464	343
1841	7535	7021	1192	1088	16836	67	49	89	3	504	370	6771	6304	1118	1025	15218	57	59	67	1	436	295
1840	7361	6830	1031	921	16143	79	73	58	2	441	319	6571	5990	955	907	14423	66	82	54	2	417	296
1839	7366	6786	1096	988	16236	80	79	68	—	456	304	6461	6111	967	995	14534	78	74	63	2	449	317
1838	7253	6827	1000	1016	16096	84	71	56	1	484	325	6527	6120	1017	921	14585	102	90	52	1	414	327
1837	6892	6476	989	890	15247	68	60	66	1	449	308	6242	6031	964	995	14232	82	81	62	4	403	339
1836	7164	6566	1029	962	15721	78	78	73	2	434	341	6226	5806	948	898	13878	86	64	52	1	423	312
1835	7407	6585	982	940	15914	79	77	72	1	462	321	6624	6195	1048	975	14842	67	72	64	1	426	348
1834	7064	6658	891	869	15482	92	63	80	2	471	319	6355	6007	978	892	14232	46	47	66	1	409	323

Digitized by Google

stellung

der getrauten Paare und der Gestorbenen.

im Königreich

Monaten																Sa. der Gebornen			Gegen das vorige Jahr sind	
Mai.		Juni.		Juli.		August.		September.		October.		November.		December.		nach dem Geschlecht.		überhaupt	mehr	weniger
m.	w.	m.	w.	m.	w.	m.	w.	m.	w.	m.	w.	m.	w.	m.	w.	m.	w.		geboren.	
3189	2965	3222	2982	3255	3183	3290	3070	3324	3302	3242	3139	3320	3171	3369	3220	39585	37619	77204	—	279
3286	3083	3181	2989	3435	3105	3385	3133	3425	3157	3461	3162	3248	2993	3395	3128	40162	37321	77483	6551	—
2898	2642	2947	2694	3161	2994	3386	3116	3562	3259	3436	3162	3084	2972	3271	3131	36724	34208	70932	3003	—
2871	2632	2733	2476	2764	2557	2927	2760	2831	2667	2739	2649	2487	2480	2599	2426	34925	33004	67929	—	7118
3186	3072	2976	2873	3144	3006	3231	3120	3266	3108	3341	3043	3198	2946	3146	2990	38685	36362	75047	4953	—
3089	2910	2809	2530	2939	2748	3009	2752	2942	2785	3107	2897	2816	2492	2982	2660	36255	33839	70094	1717	—
2823	2533	2763	2529	2951	2701	2979	2768	3103	2873	3076	2895	2941	2759	3047	2879	35472	32905	68377	832	—
2726	2646	2823	2653	2860	2669	2987	2743	3017	2912	2945	2748	2829	2731	2909	2708	34965	32580	67545	996	—
2793	2771	2734	2631	2860	2693	2832	2830	2877	2726	2735	2700	2692	2565	2712	2547	33996	32553	66549	1956	—
2785	2647	2782	2554	2944	2735	2854	2709	2858	2659	2700	2499	2296	2174	2558	2491	33171	31422	64593	—	932
2914	2693	2841	2573	2772	2692	2734	2596	2851	2544	2722	2655	2633	2426	2699	2534	33882	31643	65525	—	687
2761	2573	2690	2522	2838	2602	2917	2684	3026	2706	2965	2766	2819	2629	2713	2499	34360	31852	66212	2849	—
2832	2600	2579	2476	2841	2549	2722	2549	2773	2686	2751	2585	2691	2502	2681	2544	32681	30682	63363	564	—

wurden im

Kreisdirections-Bezirk **Zwickau.**											Kreisdirections-Bezirk **Budissin.**										
eheliche		uneheliche		Gesammtzahl	Darunter waren:						eheliche		uneheliche		Gesammtzahl	Darunter waren:					
Kinder					männliche	weibliche	gemischte	Drillinge	todt		Kinder					männliche	weibliche	gemischte	Drillinge	todt	
m.	w.	m.	w.		Zwillinge				m.	w.	m.	w.	m.	w.		Zwillinge				m.	w.
13585	12978	2799	2661	32023	130	123	118	1	783	634	4471	4402	827	750	10450	40	41	37	1	242	168
13866	12893	2730	2563	32052	182	131	140	2	821	591	4714	4257	739	750	10460	39	37	38	2	242	192
12498	11666	2250	2063	28477	142	101	95	2	705	535	4444	4090	677	637	9848	48	52	35	2	207	170
11526	11064	2254	2244	27088	97	109	78	4	639	490	4107	3811	676	637	9231	29	26	27	4	214	180
13112	12676	2639	2401	30828	145	126	131	5	813	590	4683	4312	842	711	10548	46	52	41	1	286	168
12084	11377	2395	2183	28039	106	104	113	—	705	532	4386	4104	774	737	10001	43	35	25	1	243	173
12128	11352	2322	2106	27908	114	95	100	3	768	523	4409	4112	695	687	9903	33	47	39	—	205	161
11845	10914	2218	2068	27045	115	105	96	2	669	484	4297	4097	715	621	9730	45	40	44	—	204	173
11372	10840	2024	2041	26277	97	100	112	2	742	507	4153	4148	650	640	9591	32	43	34	—	183	173
11351	10742	1989	1884	25966	114	95	95	1	637	467	4084	3808	660	596	9148	33	39	36	—	231	146
11477	10726	2104	2000	26307	132	96	79	2	715	497	4316	4080	618	605	9619	38	38	35	1	226	171
11514	10663	2043	1978	26198	127	123	120	2	662	499	4093	3866	649	650	9258	31	34	23	1	247	179
10734	10170	1772	1549	24225	96	84	84	5	638	457	4279	3881	608	656	9424	38	26	39	—	234	145

Digitized by Google

Communicanten waren:

In den Jahren	In den Kreisdirections-Bezirken				Gesammtzahl.	Darunter waren		Gegen das vorige Jahr sind	
	Dresden.	Leipzig.	Zwickau.	Budissin.		m.	w.	mehr	weniger
						Confirmanden.		Communicanten.	
1846	395583	352143	541036	360809	1649571	16650	16803	—	37275
1845	404744	372435	546261	363406	1686846	16832	17188	60477	—
1844	390226	351127	529534	355482	1626369	16268	16526	—	50306
1843	407084	367468	533270	368850	1676675	16393	16815	—	38950
1842	419643	371772	551839	372371	1715625	16314	16899	—	12041
1841	423608	368747	558890	376409	1727666	16974	16990	81301	—
1840	403706	354318	532677	355664	1646365	17102	17662	—	36008
1839	410234	365806	542737	363696	1682373	22248	23021	35494	—
1838	411355	357865	529036	348623	1646879	22397	22866	—	18861
1837	418470	359700	539749	347821	1665740	17659	18103	—	45940
1836	403703	404230	543154	350593	1711680	16715	17074	54703	—
1835	409251	367215	526847	353664	1656977	17557	17873	—	32952
1834	422588	380144	505865	381332	1689929	16676	17131	51314	—

Unter den Gestorbenen

In den Jahren	todtgeborne Kinder				vor erfülltem 1sten Jahre				vom 1sten bis mit 6ten Jahre				vom 6ten bis mit 14ten		vom 14ten bis mit 20sten		vom 20sten bis mit 30sten		vom 30sten bis mit 40sten	
	eheliche		uneheliche		eheliche		uneheliche		eheliche		uneheliche		Jahre							
	m.	w.	m.	w.	m.	w.	m.	w.	m.	w.	m.	w.	m.	w.	m.	w.	m.	w.	m.	w.
1846	1060	1205	359	277	9819	7818	2130	1854	3843	3668	411	387	917	834	553	559	1310	1494	1146	1542
1845	1718	1198	347	297	8868	7007	1850	1453	3802	3562	423	404	913	902	471	479	1110	1218	1103	1287
1844	1547	1140	317	275	6909	5342	1444	1197	2897	2735	318	324	693	657	443	468	1063	1135	1035	1187
1843	1413	1081	314	241	8529	6839	1889	1613	3013	2987	407	424	724	716	568	614	1283	1311	1213	1478
1842	1726	1207	395	278	8613	6857	1922	1573	2900	2851	367	331	717	678	570	563	1165	1309	1080	1382
1841	1552	1085	336	285	8456	6780	1832	1561	3209	3162	375	396	716	708	550	481	1183	1277	1149	1273
1840	1505	1073	326	226	7622	5869	1608	1336	2984	3025	330	353	639	696	517	559	1092	1173	1115	1355
1839	1435	1022	344	257	7826	6190	1661	1335	3481	3258	376	406	793	861	559	555	1094	1302	1063	1262
1838	1495	1084	328	248	7642	5947	1585	1315	3435	3275	428	408	714	761	425	514	835	967	923	1135
1837	1425	1035	295	225	7812	6389	1547	1246	2895	2719	289	329	553	546	450	447	955	956	1002	1225
1836	1433	1031	365	290	7612	5791	1694	1452	2326	2186	334	325	597	603	419	411	908	977	926	1126
1835	1797 m.		1347 w.		8628 m.		6891 w.		2391 m.		2220 w.		608	621	392	412	839	969	856	1130
1834	1752		1244		9941		8269		3287		3183		768	733	475	444	1020	1060	940	1199

Es starben im

In den Jahren	Januar.		Februar.		März.		April.		Mai.		Juni.		Juli.		August.		September	
	m.	w.	m.	w.	m.	w.	m.	w.	m.	w.	m.	w.	m.	w.	m.	w.	m.	w.
1846	2494	2252	2232	2068	2484	2157	2304	2219	2582	2346	2329	2133	2655	2547	3417	3178	2740	2590
1845	2516	2411	2392	2194	2608	2409	2439	2237	2259	2194	2191	1982	2423	2222	2685	2324	2366	2229
1844	2070	1980	1933	1865	2099	1970	1879	1779	1964	1731	1893	1704	1943	1714	1974	1811	2146	1928
1843	2452	2444	2546	2289	3055	2875	2866	2676	2683	2400	2144	2016	2099	1919	2100	1911	2594	2333
1842	2434	2309	2161	2048	2372	2267	2341	2117	2327	2255	2005	1820	2092	1968	2569	2370	2684	2533
1841	2473	2466	2433	2362	2720	2638	2394	2176	2274	2037	2196	1934	2166	1930	2250	1963	2227	2097
1840	2325	2227	2073	1940	2400	2343	2311	2096	2202	2009	1957	1808	2007	1840	1972	1870	2004	1852
1839	2321	2146	2034	1847	2373	2245	2389	2232	2175	2023	1877	1758	1932	1741	2251	2059	2254	2129
1838	2409	2238	2035	1947	2185	2004	2390	2169	2196	2043	1954	1738	2029	1796	2058	1889	2049	1881
1837	2163	2007	3458	3460	2639	2505	2759	2458	2365	2185	2045	1871	1819	1639	2026	1845	1913	1798
1836	2098	1896	2001	1864	2308	2069	2210	2067	2211	2070	1980	1726	1868	1780	2035	1819	2130	1880
1835	1975	1800	1762	1786	2127	2050	2188	2097	2065	1935	1720	1647	1795	1672	1856	1677	1767	1751
1834	2229	2103	1252	2115	2584	2474	2623	2406	2255	2077	1910	1719	2151	1880	2444	2197	2046	1958

Digitized by Google

Getraut wurden:

In den Jahren	in den Kreisdirections-Bezirken				Gesammtzahl	Gegen das vorige Jahr sind		in Hinsicht des Religionsverhältnisses gemischte Ehepaare.	Darunter waren			
	Dresden.	Leipzig.	Zwickau.	Budissin.		mehr	weniger		verwittwete		geschiedene	
						getraut			M.	Fr.	M.	Fr.
1846	4026	3626	6093	2448	16193	498	—	190	2214	1181	190	165
1845	3839	3485	6039	2332	15695	688	—	176	2158	1078	193	162
1844	3724	3486	5505	2292	15007	741	—	199	2238	1170	177	157
1843	3710	3498	4873	2185	14266	—	1162	174	2071	1067	186	156
1842	3825	3506	5607	2490	15428	640	—	109	2229	1177	210	166
1841	3706	3285	5419	2368	14788	317	—	150	2251	1133	187	175
1840	3666	3021	5413	2371	14471	701	—	194	2265	1124	188	179
1839	3640	2932	4961	2237	13770	—	189	189	2007	1017	183	151
1838	3557	3091	4986	2325	13959	413	—	155	2031	1035	160	163
1837	3475	2967	4830	2274	13546	225	—	162	2190	1022	208	162
1836	3380	2844	4931	2166	13321	—	520	175	2060	1026	185	208
1835	3619	3055	4881	2286	13841	535	—	154	2208	1070	212	174
1834	3433	2996	4561	2316	13306	474	—	165	2138	1066	182	165

befanden sich:

vom 40sten bis mit 50sten		vom 50sten bis mit 60sten		vom 60sten bis mit 70sten		vom 70sten bis mit 80sten		vom 80sten bis mit 90sten		über 90		Summa der Gestorbenen			Hierunter befanden sich						Gegen das vorige Jahr sind	
Jahre												nach dem Geschlecht		überhaupt	verheirathete		verwittwete		geschiedene		mehr	weniger
m.	w.	m.	w.	m.	w.	m.	w.	m.	w.	m.	w.	m.	w.		M.	Fr.	M.	Fr.	M.	F.	gestorben.	
1506	1440	1760	1844	2393	2675	2086	2128	609	657	37	41	30539	28423	58962	6262	5477	2463	4276	78	79	3573	—
1424	1396	1728	1839	2490	2671	1979	2245	544	585	34	42	28804	26585	55389	6128	5080	2353	4297	55	88	8252	—
1263	1361	1699	1674	2432	2478	1837	2132	505	569	25	35	24428	22709	47137	5850	4697	2304	4097	55	99	—	8580
1551	1457	1916	2081	2926	2961	2388	2420	648	638	29	45	28811	26906	55717	6699	5280	2888	4829	87	78	1671	—
1394	1424	1765	1851	2575	2818	2170	2295	524	656	39	51	27922	26124	54046	6275	5320	2543	4482	60	83	991	—
1307	1352	1760	1857	2311	2609	2049	2183	581	606	27	47	27393	25662	53055	5965	5007	2330	4200	60	67	2821	—
1294	1357	1824	1893	2461	2533	2055	2203	551	567	46	47	25969	24265	50234	5935	4925	2411	4216	67	83	—	759
1209	1330	1800	1831	2315	2410	1869	2015	503	556	38	37	26366	24627	50993	5747	4848	2227	3901	69	82	1340	—
1211	1263	1855	1901	2449	2419	1930	1958	549	582	34	38	25838	23815	49653	5873	4615	2268	3849	65	70	—	1411
1355	1447	2097	2157	2766	2802	2303	2258	707	752	30	50	26481	24583	51064	6624	5232	2800	4734	68	86	4071	—
1179	1299	1819	1852	2349	2367	1907	1997	647	689	37	45	24552	22441	46993	5691	4582	2422	4114	59	66	1953	—
1064	1244	1827	1852	2232	2490	1806	1993	679	669	36	47	23155	21885	45040	5505	4760	2318	4127	51	66	—	5201
1131	1310	1794	1849	2306	2498	1797	1867	641	654	42	37	25894	24347	50241	4941	4084	1933	3517	47	68	138	—

Monat						Es starben im											
October.		November.		December.		Kr.-Bez. Dresden.			kr.-Bez. Leipzig.			kr.-Bez. Zwickau.			Kr.-Bez. Budissin.		
						nach dem Geschlecht		überhaupt	nach dem Geschlecht		überhaupt	nach dem Geschlecht		überhaupt	nach dem Geschlecht		überhaupt
m.	w.	m.	w.	m.	w.	m.	w.		m.	w.		m.	w.		m.	w.	
2380	2246	2314	2289	2548	2398	7355	6764	14119	6962	6261	13223	11818	11199	23017	4404	4199	8603
2324	2185	2275	2096	2326	2102	7295	6702	13997	6351	5966	12317	11229	10369	21598	3929	3548	7477
2012	1983	1996	1856	2519	2388	5971	5735	11706	5551	5074	10625	9399	8568	17967	3507	3332	6839
2438	2309	1994	1863	1840	1871	6731	6004	12735	7018	6412	13430	10812	10496	21308	4250	3994	8244
2312	2150	2303	2153	2322	2134	6583	6171	12754	6479	6057	12536	10578	10028	20606	4282	3868	8150
2263	2078	1918	1951	2079	2030	6731	6348	13079	5992	5609	11601	10418	9773	20191	4252	3932	8184
2141	1974	2007	1893	2571	2412	6432	6066	12498	5606	5234	10840	9908	9257	19165	4023	3708	7731
2241	2138	2231	2129	2288	2180	6622	6145	12767	6208	5692	11900	9595	9084	18679	3941	3706	7647
2156	2022	2174	1995	2203	2093	6169	5424	11593	5704	5310	11014	10159	9458	19617	3806	3623	7429
1704	1623	1754	1497	1776	1695	6497	6016	12513	5858	5376	11234	9953	9151	19104	4173	4040	8213
1874	1698	1956	1826	1881	1796	6022	5499	11521	5450	4823	10273	9149	8447	17596	3931	3672	7603
1890	1747	1997	1899	2013	1824	5627	5420	11047	5339	4847	10186	8495	8043	16538	3694	3575	7269
1969	1911	1732	1736	1799	1771	6392	5872	12264	6183	5656	11839	9270	8958	18228	4049	3861	7910

Digitized by Google

Vergleicht man, wie viel Individuen in den verschiedenen Zeiträumen geboren und gestorben sind, so stellt sich die Zunahme der Bevölkerung in folgenden Zahlenverhältnissen dar.

Im Königreich

in den Jahren	überhaupt:		in den Städten.		auf dem Lande.		im jährlichen Durchschnitt:					
							in den Städten.		auf dem Lande.			
	Indiv.		Indiv.		Indiv		Indiv.		Indiv.		Indiv.	
1843 zu 1846	64131 =	3,648 pC.	18705 =	3,095 pC.	45426 =	3,939 pC.	21377 =	1,216 pC.	6235 =	1,032 pC.	15142 =	1,313 pC.
1840 - 1843	50252 =	2,945 -	13875 =	2,412 -	36377 =	3,217 -	16751 =	0,982 -	4625 =	0,804 -	12126 =	1,072 -
1837 - 1840	51591 =	3,123 -	13375 =	2,435 -	38216 =	3,465 -	17197 =	1,041 -	4458 =	0,812 -	12739 =	1,155 -
1834 - 1837	53233 =	3,336 -	14449 =	2,759 -	38784 =	3,618 -	17744 =	1,112 -	4816 =	0,920 -	12928 =	1,206 -
1843 - 1846	64131 =	3,648 -	18705 =	3,095 -	45426 =	3,939 -	21377 =	1,216 -	6235 =	1,032 -	15142 =	1,313 -
1840 - 1846	114383 =	6,704 -	32580 =	5,663 -	81803 =	7,233 -	19064 =	1,117 -	5430 =	0,944 -	13634 =	1,206 -
1837 - 1846	165974 =	10,046 -	45955 =	8,367 -	120019 =	10,882 -	18441 =	1,116 -	5106 =	0,930 -	13335 =	1,209 -
1834 - 1846	219207 =	13,738 -	60404 =	11,533 -	158803 =	14,815 -	18267 =	1,145 -	5034 =	0,961 -	13233 =	1,235 -

in den Kreis-Directions-Bezirken:

		überhaupt:		in den Städten.		auf dem Lande.		im jährlichen Durchschnitt:					
								in den Städten.		auf dem Lande.			
		Indiv.	pCt.	Indiv	pCt.	Indiv.	pCt.	Indiv.	pCt.	Indiv.	pCt.	Indiv.	pCt.
1843—1846	Dresden	12631 =	2,810	2918 =	1,831	9713 =	3,347	4210 =	0,937	973 =	0,610	3237 =	1,116
	Leipzig	13691 =	3,450	4290 =	2,665	9401 =	3,986	4564 =	1,150	1430 =	0,888	3134 =	1,329
	Zwickau	29970 =	4,721	10797 =	4,451	19173 =	4,888	9990 =	1,574	3599 =	1,484	6391 =	1,629
	Budissin	7839 =	2,835	700 =	1,686	7139 =	3,038	2613 =	0,945	233 =	0,562	2380 =	1,013
1840—1843	Dresden	11830 =	2,671	2515 =	1,500	9315 =	3,271	3943 =	0,890	838 =	0,530	3105 =	1,090
	Leipzig	9370 =	2,469	2478 =	1,675	6892 =	2,977	3123 =	0,823	826 =	0,558	2297 =	0,992
	Zwickau	23850 =	3,900	8375 =	3,659	15475 =	4,015	7950 =	1,300	2792 =	1,219	5158 =	1,338
	Budissin	5202 =	1,910	507 =	1,256	4695 =	2,023	1734 =	0,637	169 =	0,419	1565 =	0,674
1837—1840	Dresden	11617 =	2,070	2067 =	1,368	9550 =	3,428	3872 =	0,690	689 =	0,456	3183 =	1,143
	Leipzig	9788 =	2,639	2764 =	1,925	7024 =	3,000	3263 =	0,879	921 =	0,642	2342 =	1,030
	Zwickau	23769 =	4,507	7962 =	3,696	15807 =	4,256	7923 =	1,502	2654 =	1,232	5269 =	1,419
	Budissin	6417 =	2,423	582 =	1,485	5835 =	2,586	2139 =	0,808	194 =	0,495	1945 =	0,862
1834—1837	Dresden	11801 =	2,807	2390 =	1,656	9411 =	3,409	3934 =	0,936	797 =	0,552	3137 =	1,136
	Leipzig	11259 =	3,091	3291 =	2,303	7968 =	3,600	3753 =	1,030	1097 =	0,768	2656 =	1,200
	Zwickau	25233 =	4,573	8235 =	4,148	16998 =	4,812	8411 =	1,524	2745 =	1,383	5666 =	1,601
	Budissin	4940 =	1,906	533 =	1,402	4407 =	1,992	1647 =	0,635	178 =	0,467	1469 =	0,664
1843—1846	Dresden	12631 =	2,810	2918 =	1,831	9713 =	3,347	4210 =	0,937	973 =	0,610	3237 =	1,116
	Leipzig	13691 =	3,450	4290 =	2,665	9401 =	3,986	4564 =	1,150	1430 =	0,888	3134 =	1,329
	Zwickau	29970 =	4,721	10797 =	4,451	19173 =	4,888	9990 =	1,574	3599 =	1,484	6391 =	1,629
	Budissin	7839 =	2,835	700 =	1,686	7139 =	3,038	2613 =	0,945	233 =	0,562	2380 =	1,013
1840—1846	Dresden	24461 =	5,522	5433 =	3,436	19028 =	6,681	4077 =	0,920	906 =	0,572	3171 =	1,113
	Leipzig	23061 =	6,077	6768 =	4,573	16293 =	7,038	3844 =	1,012	1128 =	0,762	2716 =	1,173
	Zwickau	53820 =	8,802	19172 =	8,376	34648 =	9,037	8970 =	1,467	3195 =	1,396	5775 =	1,509
	Budissin	13041 =	4,788	1207 =	2,995	11834 =	5,099	2174 =	0,798	201 =	0,499	1973 =	0,849
1837—1846	Dresden	36078 =	8,396	7500 =	4,963	28578 =	10,259	4009 =	0,933	833 =	0,551	3176 =	1,140
	Leipzig	32849 =	8,857	9532 =	6,840	23317 =	10,258	3649 =	0,984	1059 =	0,738	2590 =	1,140
	Zwickau	77589 =	13,223	27134 =	12,598	50455 =	13,585	8621 =	1,469	3015 =	1,399	5606 =	1,509
	Budissin	19458 =	7,349	1789 =	4,566	17669 =	7,832	2162 =	0,816	199 =	0,507	1963 =	0,870
1834—1846	Dresden	47879 =	11,388	9890 =	6,853	37989 =	13,759	3990 =	0,949	824 =	0,571	3166 =	1,147
	Leipzig	44108 =	12,110	12823 =	8,974	31285 =	14,185	3676 =	1,009	1069 =	0,748	2607 =	1,178
	Zwickau	102822 =	18,634	35369 =	17,815	67453 =	19,094	8569 =	1,553	2947 =	1,485	5622 =	1,591
	Budissin	24398 =	9,412	2322 =	6,106	22076 =	9,980	2033 =	0,784	194 =	0,509	1839 =	0,832

Digitized by Google

In nachgenannten Städten

überhaupt:

	1843—1846		1840—1843		1837—1840		1834—1837		1843—1846		1840—1846		1837—1846		1834—1846	
	Indiv.	pCt.	Indiv.	pCt.	Indiv.	pCt.	Indiv.	pCt.	Indiv.	pCt.	Indiv.	pCt.	Indiv.	pCt.	Indiv.	pCt.
Dresden	1357	1,567	1180	1,439	322	0,416	406	0,562	1357	1,567	2537	3,093	2859	3,697	3265	4,435
Leipzig	1286	2,294	244	0,472	561	1,143	390	0,842	1286	2,294	1530	2,959	2091	4,261	2481	5,359
Chemnitz	1225	4,710	893	3,804	606	2,722	600	2,839	1225	4,710	2118	9,022	2724	12,234	3324	15,726
Freiberg	88	0,685	210	1,729	82	0,681	204	1,754	88	0,685	298	2,454	380	3,154	584	5,022
Plauen	550	5,175	417	4,108	410	4,323	424	4,696	550	5,175	967	9,525	1377	14,518	1801	19,947
Zwickau	398	3,884	164	1,804	143	16,831	163	2,145	398	3,884	562	6,182	705	8,298	868	11,421
Budissin	11	0,106	89	0,897	15	0,155	3	0,031	11	0,106	100	1,008	115	1,185	118	1,232
Zittau	154	1,546	56	0,581	141	1,517	77	0,846	154	1,546	210	2,180	351	3,776	428	4,703

im jährlichen Durchschnitt:

	1843—1846		1840—1843		1837—1840		1834—1837		1843—1846		1840—1846		1837—1846		1834—1846	
	Indiv.	pCt.	Indiv.	pCt.	Indiv.	pCt.	Indiv.	pCt.	Indiv.	pCt.	Indiv.	pCt.	Indiv.	pCt.	Indiv.	pCt.
Dresden	452	0,522	393	0,479	107	0,139	135	0,184	452	0,522	423	0,515	319	0,411	272	0,369
Leipzig	428	0,765	81	0,157	187	0,381	130	0,281	428	0,765	255	0,493	233	0,473	207	0,447
Chemnitz	408	1,570	298	1,268	202	0,907	200	0,946	408	1,570	353	1,603	303	1,359	277	1,311
Freiberg	29	0,228	70	0,576	27	0,227	68	0,585	29	0,228	50	0,409	42	0,350	49	0,419
Plauen	183	1,725	139	1,369	137	1,441	141	1,565	183	1,725	161	1,587	153	1,613	150	1,662
Zwickau	133	1,294	55	0,601	48	5,610	54	0,715	133	1,294	94	1,030	78	0,922	72	0,952
Budissin	4	0,035	30	0,299	5	0,032	1	0,010	4	0,035	17	0,168	13	0,131	10	0,103
Zittau	51	0,515	19	0,193	47	0,506	26	0,282	51	0,515	35	0,363	39	0,419	36	0,392

Digitized by Google

Zusammenstellung

der von 1834 bis mit 1846 angezeigten Selbstmorde und Verunglückungen.

Selbstmorde.

Im Königreich.

In den Jahren	Versuchte Selbstmorde.		Vollbrachte Selbstmorde durch																Summe		
			Erhängen.		Ertränken.		Erschiessen.		Vergiften		Abschneiden der Kehle.		Herabstürzen.		Erstikken		Erstechen.		Oeffnen der Adern		nach dem Geschlecht		zusammen
	m.	w.	m.	w.	m.	w.	m.	w	m.	w	m.	w.	m	w.	m.	w	m.	w	m	w	m	w	
1846	2	2	187	41	65	35	20	—	3	1	2	3	2	1	—	—	—	—	10	3	289	84	373
1845	5	1	176	47	48	29	23	—	2	1	4	1	2	2	1	—	—	—	2	—	257	80	338
1844	1	—	171	38	48	40	23	—	2	3	1	—	2	—	—	—	—	—	6	1	253	82	335
1843	7	3	211	39	75	46	26	—	2	—	3	2	2	1	—	—	1	—	9	3	329	91	420
1842	—	3	179	34	35	34	21	—	1	1	4	1	—	1	—	—	—	—	6	1	246	72	318
1841	2	—	151	32	33	30	30	—	1	—	3	1	—	—	—	—	—	—	9	—	227	63	290
1840	2	—	171	29	58	30	15	2	7	1	8	2	1	1	1	1	—	—	7	2	268	68	336
1839	—	1	129	17	34	26	22	—	—	1	6	1	—	—	—	—	—	—	4	1	195	46	241
1838	2	2	118	21	42	23	11	—	—	—	2	2	1	2	—	—	—	—	1	3	175	51	226
1837	2	1	114	15	39	21	7	—	1	—	7	3	1	3	1	—	—	—	4	—	174	42	216
1836	3	—	87	14	14	19	15	1	2	—	5	1	1	—	1	—	2	—	—	—	127	35	162
1835	1	2	81	17	10	15	13	—	1	1	5	—	1	1	—	—	—	—	—	1	111	35	146
1834	2	1	71	12	25	14	5	1	2	1	5	1	—	—	—	—	1	—	—	1	109	30	139
Im Kreisdirections-Bezirke **Dresden.**																							
1846	2	2	63	11	16	14	6	—	—	1	1	1	—	1	—	—	—	—	1	—	87	28	115
1845	—	1	46	9	14	7	9	—	1	—	1	1	1	2	—	—	—	—	—	—	72	19	91
1844	1	—	49	13	17	15	9	—	—	2	—	—	—	—	—	—	—	—	3	—	78	30	108
1843	7	3	58	15	23	9	5	—	—	—	—	1	2	1	—	—	1	—	3	1	92	27	119
1842	—	3	55	13	14	11	9	—	1	—	1	—	—	1	—	—	—	—	2	—	82	25	107
1841	2	—	45	15	21	13	10	—	—	—	—	—	—	—	—	—	—	—	6	—	82	28	110
1840	2	—	61	9	17	10	6	1	4	1	4	1	—	1	—	1	—	—	5	2	97	26	123
1839	—	1	39	7	20	5	9	—	—	—	—	—	—	—	—	—	—	—	1	—	69	12	81
1838	1	2	36	6	13	10	5	—	—	—	1	—	—	1	—	—	—	—	—	2	55	19	74
1837	1	—	39	6	18	12	1	—	—	—	1	1	1	3	—	—	—	—	1	—	61	22	83
1836	2	—	37	8	3	9	5	1	1	—	4	—	1	—	—	—	2	—	—	—	53	18	71
1835	—	2	23	6	3	3	8	—	—	—	2	—	—	1	—	—	—	—	—	—	36	10	46
1834	2	1	30	6	10	6	2	1	1	1	3	—	—	—	—	—	—	—	—	—	46	14	60
Im Kreisdirections-Bezirke **Leipzig.**																							
1846	—	—	45	12	24	6	8	—	1	—	1	1	1	—	—	—	—	—	3	1	83	20	103
1845	3	—	44	16	18	10	6	—	—	—	—	—	—	—	1	—	—	—	1	—	69	26	96
1844	—	—	36	8	17	16	6	—	2	1	1	—	—	—	—	—	—	—	—	—	62	25	87
1843	—	—	58	9	20	15	9	—	—	—	1	—	—	—	—	—	—	—	4	2	92	26	118
1842	—	—	40	4	9	9	7	—	—	—	—	—	—	—	—	—	—	—	1	—	57	13	70
1841	—	—	36	3	6	10	9	—	—	—	2	1	—	—	—	—	—	—	1	—	54	14	68
1840	—	—	37	7	15	9	2	—	1	—	—	1	—	—	1	—	—	—	2	—	58	17	75
1839	—	—	33	2	6	7	5	—	—	1	3	—	—	—	—	—	—	—	3	—	50	10	60
1838	1	—	30	4	18	4	3	—	—	—	1	—	1	1	—	—	—	—	1	1	54	10	64
1837	1	1	35	4	10	5	3	—	—	—	2	—	—	—	1	—	—	—	—	—	51	9	60
1836	—	—	19	3	3	5	3	—	1	—	1	1	—	—	—	—	—	—	—	—	27	9	36
1835	—	—	30	7	6	9	2	—	—	1	—	—	2	—	—	—	—	—	—	1	40	18	58
1834	—	—	15	5	10	3	1	—	—	—	1	—	—	—	—	—	1	—	—	—	28	8	36

Digitized by Google

Im Kreisdirections-Bezirke **Zwickau.**

In den Jahren	Versuchte Selbstmorde.		Vollbrachte Selbstmorde durch																Summe		
			Erhängen.		Ertränken.		Erschiessen		Vergiften.		Abschneiden der Kehle		Herabstürzen.		Erstikken.		Erstechen.		Oeffnen der Adern		nach dem Geschlecht.		zusammen
	m.	w.	m.	w.	m.	w.	m.	w.	m.	w.	m.	w.	m.	w.	m.	w.	m.	w.	m.	w.	m.	w.	
1846	—	—	58	11	21	13	4	—	2	—	—	—	1	—	—	—	—	—	2	1	88	27	115
1845	2	—	59	12	13	9	5	—	1	—	1	—	1	—	—	—	—	—	—	—	80	21	101
1844	—	—	62	11	12	6	5	—	—	—	—	—	2	—	—	—	—	—	1	1	82	18	100
1843	—	—	73	7	26	17	10	—	1	—	2	1	—	—	—	—	—	—	2	—	114	25	139
1842	—	—	56	14	9	10	2	—	—	—	—	1	—	—	—	—	—	—	2	1	69	26	95
1841	—	—	54	10	6	7	10	—	1	—	—	—	—	—	—	—	—	—	1	—	72	17	89
1840	—	—	46	7	23	9	5	1	—	—	2	—	—	—	1	—	—	—	—	—	77	17	94
1839	—	—	37	7	7	7	3	—	—	—	2	1	—	—	—	—	—	—	—	—	49	15	64
1838	—	—	30	6	10	5	—	—	—	—	—	2	—	—	—	—	—	—	—	—	40	13	53
1837	—	—	25	2	8	4	2	—	—	—	1	—	—	—	—	—	—	—	3	—	39	6	45
1836	1	—	14	1	5	2	5	—	—	—	—	—	—	—	—	—	—	—	1	—	25	3	28
1835	1	—	17	1	1	3	3	—	1	—	—	—	—	—	—	—	—	—	—	—	22	4	26
1834	—	—	17	2	3	2	1	—	—	—	—	—	—	—	—	—	—	—	—	1	21	5	26

Im Kreisdirections-Bezirke **Budissin.**

1846	—	—	21	7	4	—	2	—	—	—	—	1	—	—	—	—	—	—	4	1	31	9	40
1845	—	—	27	10	3	3	3	—	—	1	2	—	—	—	—	—	—	—	1	—	36	14	50
1844	—	—	24	6	2	3	3	—	—	—	—	—	—	—	—	—	—	—	2	—	31	9	40
1843	—	—	22	8	6	5	2	—	1	—	—	—	—	—	—	—	—	—	—	—	31	13	44
1842	—	—	28	3	3	4	3	—	—	1	3	—	—	—	—	—	—	—	1	—	38	8	46
1841	—	—	16	4	—	—	1	—	—	—	1	—	—	—	—	—	—	—	1	—	19	4	23
1840	—	—	27	6	3	2	2	—	2	—	2	—	—	—	—	—	—	—	—	—	36	8	44
1839	—	—	20	1	4	7	2	—	—	—	1	—	—	—	—	—	—	—	—	1	27	9	36
1838	—	—	22	5	1	4	3	—	—	—	—	—	—	—	—	—	—	—	—	—	26	9	35
1837	—	—	15	3	3	—	1	—	1	—	3	2	—	—	—	—	—	—	—	—	23	5	28
1836	—	—	17	2	3	3	2	—	—	—	—	—	—	—	—	—	—	—	—	—	22	5	27
1835	—	—	11	3	—	—	—	—	—	—	2	—	—	—	—	—	—	—	—	—	13	3	16
1834	—	—	8	1	3	1	1	—	1	—	1	1	—	—	—	—	—	—	—	—	14	3	17

Obige Selbstentleibungen fanden Statt:

im																							
Januar	3	—	142	24	15	19	12	1	3	—	8	1	1	—	—	—	—	—	6	—	187	45	232
Februar	2	3	117	25	23	16	9	1	3	2	1	1	2	—	—	1	—	—	3	—	158	46	204
März	5	1	134	32	44	31	22	—	1	1	3	—	1	1	—	—	—	—	9	2	214	67	281
April	2	2	174	30	65	32	24	—	3	1	6	2	—	3	—	—	2	—	7	3	281	71	352
Mai	1	—	188	34	72	42	22	2	1	—	5	1	3	4	—	—	—	—	8	1	299	84	383
Juni	1	—	170	27	60	33	19	—	1	1	3	4	2	1	1	—	—	—	3	—	259	66	325
Juli	2	1	163	40	57	36	30	—	2	2	10	1	—	1	—	1	—	1	3	1	266	81	348
August	1	—	174	28	43	34	21	—	2	1	1	4	2	1	—	—	—	—	4	1	247	69	316
Septbr.	4	2	184	34	38	35	23	—	1	—	3	—	—	—	1	—	1	—	6	3	257	72	329
October	2	2	152	35	45	35	17	—	3	1	7	1	—	1	—	—	—	—	1	—	225	73	298
Novbr.	2	4	127	20	30	28	15	—	1	1	4	2	1	—	—	—	—	—	6	4	184	55	239
Decbr.	4	1	121	27	34	21	17	—	3	—	4	1	1	—	1	—	—	—	2	1	183	50	233

Digitized by Google

Verunglückungen.

Im Königreich.

In den Jahren	Todesarten.																				Summe		
	Ertrunken.		Erfroren.		Vergiftet.		Verbrannt oder erstickt.		Herabgestürzt.		Verschüttet.		Erschlagen vom Blitz etc.		Ueberfahren.		An der Wasserscheu gestorben.		Durch fremde Hand getödtet.		In Schachten verunglückt.		nach dem Geschlecht		zusammen.
	m.	w.	m.	w.	m.	w.	m.	w.	m.	w.	m.	w.	m.	w.	m.	w.	m.	w.	m.	w.	m.	w.	m.	w.	
1846	107	36	14	9	3	2	10	7	53	4	18	—	91	12	17	4	1	—	12	2	23	—	349	76	429
1845	113	29	17	3	—	—	11	1	50	9	14	1	55	7	27	7	—	—	16	5	22	—	325	62	396
1844	98	44	12	2	2	—	10	4	64	12	16	—	51	7	22	2	2	—	5	5	16	—	298	76	379
1843	131	36	4	—	2	1	15	12	55	10	13	—	45	9	15	1	—	—	7	4	7	—	294	73	371
1842	112	34	13	2	3	2	7	6	40	7	11	—	49	3	18	3	1	1	12	4	14	—	280	62	347
1841	107	37	13	3	—	2	7	11	53	10	13	1	43	3	17	1	1	1	20	4	7	—	281	73	362
1840	86	22	12	—	1	1	17	11	43	—	4	1	40	7	17	1	4	1	18	9	8	—	250	53	307
1839	88	29	17	2	2	2	12	8	35	10	8	—	29	3	10	1	4	4	19	3	3	—	227	62	289
1838	63	23	15	2	1	—	8	1	18	4	4	—	20	8	4	1	—	1	13	5	—	—	146	45	198
1837	83	20	9	3	1	1	4	2	15	3	12	—	28	8	9	1	1	—	8	5	1	—	171	43	216
1836	49	16	12	2	1	1	6	—	27	3	8	—	3	—	5	3	—	—	12	8	1	—	124	33	161
1835	55	7	3	—	2	3	7	4	9	—	4	1	12	1	18	2	2	—	1	3	1	—	115	21	140
1834	94	48	3	4	2	—	12	1	13	2	5	2	17	3	7	3	1	—	6	8	4	—	164	71	238
Im Kreisdirections-Bezirke Dresden.																									
1846	29	10	4	4	1	—	1	3	17	—	1	—	18	4	4	—	—	—	3	—	13	—	91	21	113
1845	35	9	3	2	—	—	5	—	12	5	1	—	13	—	4	1	—	—	1	—	18	—	92	17	113
1844	28	19	3	—	—	—	4	2	24	2	4	—	9	—	6	—	—	—	2	2	12	—	92	25	117
1843	43	7	—	—	1	—	1	2	16	2	10	—	8	5	3	1	—	—	1	—	2	—	85	17	104
1842	32	11	4	—	1	—	1	2	11	4	3	—	18	2	3	3	1	—	4	2	6	—	84	24	108
1841	32	13	4	—	—	—	4	6	20	3	4	—	12	1	2	—	1	—	1	1	2	—	82	24	109
1840	29	4	2	—	1	1	7	5	15	—	—	1	18	1	3	—	3	—	6	3	7	—	91	15	108
1839	26	11	3	—	—	1	4	—	14	1	2	—	7	2	2	—	—	1	4	1	—	—	62	17	79
1838	15	4	1	1	—	—	3	—	6	—	3	—	4	2	2	—	—	—	3	—	—	—	37	7	45
1837	25	7	3	1	—	—	—	1	5	1	2	—	11	4	2	—	—	—	2	—	—	—	50	14	65
1836	22	6	4	2	1	—	2	—	10	1	—	—	1	—	1	—	—	—	1	3	—	—	42	12	55
1835	22	3	1	—	1	1	5	1	3	—	1	—	2	1	7	—	—	—	—	—	1	—	43	6	52
1834	48	8	1	—	1	—	4	—	6	1	3	—	6	—	4	—	—	—	2	4	—	—	75	13	89
Im Kreisdirections-Bezirke Leipzig.																									
1846	34	7	1	—	2	—	5	1	7	3	7	—	26	2	7	2	—	—	3	—	1	—	93	15	109
1845	32	7	4	1	—	—	2	—	13	—	5	—	18	—	11	2	—	—	12	2	—	—	97	12	111
1844	30	9	3	1	2	—	5	1	10	4	4	—	17	4	5	1	1	—	1	—	1	—	79	20	102
1843	38	12	—	—	1	1	2	4	19	3	3	—	13	—	5	—	—	—	4	3	1	—	86	23	109
1842	36	10	2	1	1	1	3	1	14	2	3	—	7	—	6	1	—	—	3	1	—	—	75	17	93
1841	28	10	1	—	—	1	3	1	9	3	3	1	10	2	5	—	—	1	8	1	—	—	67	20	90
1840	19	6	3	—	—	—	7	3	16	—	—	—	7	4	6	—	—	1	7	5	—	—	65	19	84
1839	26	8	3	—	2	—	3	2	7	6	3	—	8	1	4	1	2	—	6	1	—	—	64	19	83
1838	28	10	2	1	1	—	2	1	6	2	—	—	5	2	—	1	1	1	2	3	—	—	46	21	70
1837	31	2	1	—	1	1	2	—	5	2	4	—	9	2	5	—	—	—	2	2	—	—	60	8	68
1836	14	3	2	—	—	1	—	—	11	1	4	—	2	—	1	—	—	—	4	1	—	—	38	6	44
1835	13	1	—	—	—	—	—	—	2	—	2	—	2	—	5	1	—	—	1	2	—	—	25	4	30
1834	14	6	—	—	—	—	2	—	1	1	—	2	4	—	2	1	1	—	1	2	—	—	27	12	39

Digitized by Google

Im Kreisdirections-Bezirke **Zwickau.**

In den Jahren	Todesarten.																				Summe		
	Ertrunken.		Erfroren.		Vergiftet.		Verbrannt oder erstickt.		Herabgestürzt.		Verschüttet.		Erschlagen vom Blitz etc.		Ueberfahren.		An der Wasserscheu gestorben.		Durch fremde Hand getödtet		In Schachten verunglückt		nach dem Geschlecht.		zusammen.
	m.	w.	m.	w.	m.	w.	m.	w.	m.	w.	m.	w.	m.	w.	m.	w.	m.	w.	m.	w.	m.	w.	m.	w.	
1846	28	11	4	1	—	2	3	1	19	1	2	—	35	2	3	2	1	—	4	1	8	—	107	21	129
1845	34	7	5	—	—	—	4	1	19	2	2	—	20	2	9	1	—	—	1	—	4	—	98	13	112
1844	25	11	3	1	—	—	1	1	22	3	6	—	20	2	7	1	1	—	2	1	3	—	90	20	112
1843	31	11	3	—	—	—	10	3	9	4	—	—	18	3	5	—	—	—	1	1	4	—	81	22	104
1842	30	7	5	1	1	1	2	2	10	1	4	—	11	—	6	—	—	1	5	—	7	—	81	13	97
1841	27	4	5	3	—	1	—	2	14	4	4	—	11	—	6	1	—	—	8	1	4	—	79	15	96
1840	18	4	6	—	—	—	3	2	7	—	4	—	10	1	8	1	1	—	5	—	1	—	63	8	73
1839	28	5	6	2	—	—	2	4	8	2	3	—	8	—	3	—	1	3	4	1	2	—	65	17	82
1838	8	3	9	—	—	—	2	—	3	1	—	—	3	1	1	—	—	—	4	2	1	—	30	6	38
1837	10	7	3	1	—	—	1	1	3	—	3	—	4	1	1	1	1	—	3	1	3	—	29	14	44
1836	6	2	4	—	—	—	1	—	1	—	2	—	—	—	2	1	—	—	4	2	—	1	21	3	26
1835	7	—	1	—	—	—	2	3	1	—	1	1	2	—	1	—	1	—	—	—	—	—	16	4	20
1834	20	24	2	3	1	—	—	1	4	—	1	—	6	3	—	2	—	—	1	2	2	—	37	35	72

Im Kreisdirections-Bezirke **Budissin.**

1846	16	8	5	4	—	—	1	2	10	—	8	—	12	4	3	—	—	—	2	1	1	—	58	19	78
1845	12	6	6	—	—	—	—	—	6	2	6	1	4	5	3	3	—	—	1	3	—	—	38	20	60
1844	15	5	3	—	—	—	—	—	7	3	2	—	5	1	4	—	—	—	1	2	—	—	37	11	48
1843	19	6	1	—	—	—	2	3	11	1	—	—	7	1	2	—	—	—	—	—	—	—	42	11	54
1842	14	6	2	—	—	—	1	1	5	—	1	—	13	1	2	—	—	—	1	—	1	—	40	8	49
1841	20	10	3	—	—	—	—	2	12	—	2	—	9	1	4	—	—	—	2	1	1	—	53	14	67
1840	20	8	1	—	—	—	—	1	5	—	—	—	5	1	—	—	—	—	—	1	—	—	31	11	42
1839	8	5	5	—	—	1	3	2	6	1	—	—	6	—	1	—	1	—	5	—	1	—	36	9	45
1838	12	6	3	—	—	—	1	—	3	1	1	—	8	3	1	—	—	—	4	1	—	—	33	11	45
1837	17	4	2	1	—	—	1	—	2	—	3	—	4	1	1	—	—	—	1	1	1	—	32	7	39
1836	7	5	2	—	—	—	3	—	5	1	2	—	—	—	1	2	—	—	3	5	—	—	23	12	36
1835	13	3	1	—	1	2	—	—	3	—	—	—	6	—	5	1	1	—	1	1	—	—	31	7	38
1834	12	10	—	1	—	—	6	—	2	—	1	—	1	—	1	—	—	—	2	2	—	—	25	11	38

Digitized by Google

Lebensdauer und Sterblichkeit im Königreiche Sachsen.

(Dem gegenwärtigen, vom vormaligen geschäftsführenden Director des statistischen Vereins Herrn Obersten, Ritter Leonhardi bearbeiteten Aufsatze ist, da die darin enthaltenen Berechnungen bis auf das Jahr 1827 zurückreichen, die ältere Kreiseintheilung des Königreichs zum Grunde zu legen gewesen.)

Die Erörterung der Sterblichkeit eines Volkes oder der Bewohner eines Landesbezirks oder einer grössern Stadt gehört besonders desshalb zu den schwierigern statistischen Aufgaben, weil dazu, um zuverlässige Resultate zu liefern, die Kenntniss der sämmtlichen in einem Zeitraume von mindestens zehn Jahren eingetretenen Sterbefalle und des von den Gestorbenen erreichten Alters als Grundlage erforderlich, diese aber schwer zu erlangen ist. Kann man nicht über ganz vollständige Grundlagen verfügen, so muss man sich bei jener Erörterung mit Annäherungen begnügen; dieses findet auch im vorliegenden Falle statt. Der statistische Verein erhielt in den Jahren 1837 und 1838 nur die Angaben der in dem von störenden Calamitäten verschont gebliebenen Zeitraum 1827 bis mit 1836 (für Stadt Leipzig 1821 bis mit 1836) eingetretenen Sterbefälle und zwar

23076 m.	22772 w.	in	217	Ortschaften	einschl.	15	Städten	des	Meissner	Kreises
12128 m.	11496 w.	-	74	-	-	10	-	-	Leipziger	-
32756 m.	31485 w.	-	158	-	-	17	-	-	Erzgebirgischen	-
4227 m.	4026 w.	-	35	-	-	4	-	-	Voigtländischen	-
10248 m.	10013 w.	-	38	-	-	4	-	der	Oberlausitz.	

} nach damaliger Eintheilung des Landes.

Sie wurden gesammelt, und in den Jahren 1838 und 1839 in Mortalitäts-Rechnungen nach Halley's Methode (philosophical transactions. London 1693) nach diesen Grundlagen ausgeführt, so wie nach den betreffenden Städten, Parochieen, Amtsbezirken, Kreisen geordnet und endlich für das ganze Land Mortalitätstafeln zusammengestellt. Dem Anscheine nach von störenden Zufälligkeiten unabhängig, stellt sich nach diesen Tafeln besonders merkwürdig die Verschiedenheit der Sterblichkeit

der beiden Geschlechter,
so wie in den vorgenannten fünf Landestheilen,
in den grösseren Städten, Dresden, Leipzig, Chemnitz,
und namentlich in dem ersten Lebensjahre

heraus. Zur bequemern Vergleichung dieses Umstandes wurden daher in neuerer Zeit die Resultate auf 100000 Anfangs-Lebende reducirt. Nach dieser Reduction erleben im gesammten Lande, in jenen fünf Landestheilen und drei Städten von 100000 Anfangs-Lebenden (Tab. I., III.) männlichen und (Tab. II., IV.) weiblichen Geschlechts den in der ersten Spalte (Tab. I., II.) genannten Monat des ersten Lebensjahres und das ebendaselbst (Tab. III., IV.) angegebene Lebensjahr.

Digitized by Google

Tab. I. Knaben.

Monat.	Sachsen überhaupt.	Meissner Kreis.	Leipziger Kreis.	Erzgebirgischer Kreis.	Voigtländischer Kreis.	Oberlausitz	Dresden.	Leipzig.	Chemnitz.
0	100000	100000	100000	100000	100000	100000	100000	100000	100000
1	85029	87485	90460	81890	84434	83343	89458	93476	85122
2	80528	84061	86387	76496	80814	78405	86221	90435	77327
3	76949	81024	82850	72445	77431	74990	83019	87697	71191
4	73767	78229	79758	68867	74284	71907	80073	85044	65886
5	71172	75875	77408	65988	72368	69282	77671	82845	62300
6	69148	74224	75256	63680	70736	67467	76129	81206	59810
9	64643	69934	70556	58859	67305	63198	72116	77205	53972
12	61182	66688	67183	55132	64372	59699	68963	74005	50089

Tab. II. Mädchen.

Monat.	Sachsen überhaupt.	Meissner Kreis.	Leipziger Kreis.	Erzgebirgischer Kreis.	Voigtländischer Kreis.	Oberlausitz	Dresden.	Leipzig.	Chemnitz.
0	100000	100000	100000	100000	100000	100000	100000	100000	100000
1	88665	90537	92336	86505	87500	87456	91599	94856	88410
2	85042	87849	88770	82236	84319	83491	89148	92233	82389
3	81887	85104	86004	78659	81903	79956	86309	90066	77044
4	79154	82751	83290	75544	79734	77439	84072	87888	71571
5	76984	80985	81193	72962	77835	75013	82322	86017	67160
6	75128	79387	79181	70815	76479	73574	80980	84478	64713
9	71264	76111	75435	66530	73151	69570	78053	81113	59433
12	67884	72905	72077	62754	71006	66514	74942	78091	54668

Digitized by Google

Tab. III. Männliches Geschlecht.

Jahr.	Sachsen überhaupt.	Meissner Kreis.	Leipziger Kreis.	Erzgebirgischer Kreis.	Voigtländischer Kreis.	Oberlausitz	Dresden.	Leipzig.	Chemnitz.
0	100000	100000	100000	100000	100000	100000	100000	100000	100000
1	61182	66688	67183	55132	64372	59699	68963	74005	50089
2	54553	60175	60711	47805	58316	54627	62637	67695	42946
3	51683	57467	57363	44755	55169	52044	59998	64201	39745
4	49970	55865	55310	43042	52827	51306	58367	62066	38708
5	48805	54689	54040	41894	51147	50507	57220	60526	37730
6	47929	53809	52836	41110	49704	49943	56281	59370	37256
7	47237	53083	52036	40440	48427	49434	55471	59187	36603
8	46725	52557	51484	39965	47312	49112	54898	58508	36218
9	46336	52136	51031	39602	47244	48865	54463	58022	35892
10	46145	51842	50577	39284	46771	48517	54146	57580	35448
11	45750	51556	50346	39058	46487	48322	53870	57322	35210
12	45520	51361	50041	38848	46179	48068	53672	56966	34884
13	45323	51179	49827	38646	45777	47961	53514	56675	34588
14	45108	50966	49571	38445	45541	47756	53227	56491	34440
15	44890	50719	49283	38274	45257	47580	52901	56222	34351
16	44692	50537	48978	38103	45044	47375	52654	55844	34262
17	44441	50264	48730	37846	44807	47180	52348	55467	34084
18	44138	49931	48499	37547	44334	46916	51982	55068	33699
19	43756	49489	48062	37172	44084	46663	51488	54529	33225
20	43371	49185	47518	36805	43317	46380	51063	53806	32869
21	42943	48696	46924	36442	42796	46116	50450	53181	32247
22	42486	48171	46347	36033	42252	45833	49659	52372	31802
23	42015	47656	45787	35575	41945	45463	48957	51617	31357
24	41564	47205	45185	35145	41472	45131	48305	50744	31002
25	41196	46655	44665	34757	41069	44818	47534	50011	30646
26	40678	46130	44113	34382	40525	44526	46812	49310	30083
27	40228	45567	43536	34076	39957	44067	45962	48652	29787
28	39867	45094	43082	33798	39650	43774	45379	48102	29609
29	39457	44626	42554	33484	39224	43335	44746	47272	29312
30	39068	44180	42002	33136	38964	43091	44232	46560	29046
31	38709	43682	41425	32873	38562	42538	43689	45827	28690
32	38274	43257	40955	32492	38278	42360	43096	45266	28423
33	37878	42837	40279	32186	38041	41998	42562	44425	28038
34	37438	42308	39726	31832	37544	41637	42009	43692	27742
35	37040	41823	39273	31502	37166	41276	41415	43056	27238
36	36683	41428	38786	31219	36811	40923	41040	42333	26971
37	36258	40978	38110	30904	36385	40496	40536	41320	26615
38	35849	40505	37500	30581	36149	40125	39953	40479	26230
39	35428	39946	36857	30275	35959	39813	39271	39692	26023
40	34983	39439	36346	29891	35534	39383	38588	38818	25637
41	34521	38815	35769	29552	35037	39042	37808	37934	25232
42	34085	38382	35249	29188	34800	38583	37244	37244	24985
43	33550	37654	34433	28788	34445	38115	36463	36198	24481
44	33054	37056	33831	28391	33854	37666	35811	35368	24274
45	32509	36397	33155	27940	33404	37149	34981	34387	23829
46	31895	35704	32347	27415	32955	36671	34141	33211	23325
47	31248	34906	31588	26868	32269	36183	33113	32251	22821
48	30630	34191	30838	26264	31772	35851	32312	31313	22110
49	30018	33472	30087	25745	31275	35295	31412	30515	21606
50	29300	32796	29246	25012	30636	34660	30523	29534	21043

Jahr.	Sachsen überhaupt.	Meissner Kreis.	Leipziger Kreis.	Erzgebirgischer Kreis.	Voigtländischer Kreis.	Oberlausitz.	Dresden.	Leipzig.	Chemnitz.
50	29300	32796	29246	25012	30636	34660	30523	29534	21043
51	28526	31916	28273	24381	29927	33800	29505	28445	20154
52	27890	31154	27581	23825	29548	33216	28773	27650	19769
53	27150	30365	26575	23208	28767	32582	27874	26537	19176
54	26363	29442	25734	22500	27916	31879	26966	25545	18435
55	25511	28428	24753	21779	27017	31148	25809	24380	17605
56	24678	27548	23788	21040	26071	30318	24948	23215	17101
57	23763	26439	22831	20298	25290	29284	23703	22062	16212
58	22947	25399	21982	19627	24413	28571	22436	21145	15590
59	22023	24328	21042	18842	23350	27615	21459	20088	14938
60	21139	23410	20123	18018	22356	26678	20678	19090	14374
61	20156	22395	19154	17136	21221	25517	19700	18148	13634
62	19330	21538	18338	16363	20227	24649	18959	17371	12952
63	18327	20454	17348	15457	19234	23497	17980	16271	12122
64	17309	19388	16276	14544	18122	22356	17051	15301	11411
65	16236	18166	15176	13683	16868	21019	16032	14298	10937
66	15098	17009	13852	12682	15614	19779	14945	13134	10166
67	14006	15826	12615	11741	14502	18579	13909	12012	9573
68	12980	14612	11667	10847	13556	17438	12721	11074	8852
69	11992	13538	10562	10123	12502	16052	11742	10082	7943
70	11024	12146	9688	9333	11261	14715	10744	9198	7350
71	10331	11393	8682	8551	10480	13564	9934	8335	7054
72	9248	10406	8089	7751	9629	12471	8341	7645	6431
73	8273	9512	7140	6866	8611	11261	8263	6739	5305
74	7417	8441	6225	6106	7547	10207	7502	5952	4713
75	6603	7679	5566	5404	6719	9192	6731	5208	4149
76	5720	6626	4799	4738	5512	7992	5772	4473	3704
77	4925	5729	4090	4024	4526	7026	4962	3774	3142
78	4175	4862	3430	3404	3974	6060	4132	3181	2549
79	3475	4121	2845	2787	3336	5025	3460	2599	1926
80	2870	3423	2309	2268	2720	4167	2876	2200	1600
81	2362	2799	2028	1871	2271	3376	2491	1812	1186
82	1930	2547	1591	1526	1751	2732	2095	1434	860
83	1525	1837	1154	1194	1419	2137	1710	1111	770
84	1182	1547	882	907	1112	1620	1384	809	445
85	898	1157	668	690	946	1230	1058	593	385
86	659	871	486	488	662	927	870	485	326
87	462	624	363	333	520	605	573	345	296
88	324	438	231	238	426	410	415	216	237
89	233	303	165	186	237	302	297	129	207
90	156	208	99	131	166	185	237	97	89
91	103	143	74	86	95	107	158	65	30
92	76	117	58	58	71	68	128	54	—
93	46	74	41	27	47	49	79	43	—
94	30	39	16	24	47	39	30	22	—
95	22	35	16	12	24	29	30	22	—
96	17	30	8	9	24	20	30	11	—
97	10	17	8	6	—	10	20	11	—
98	6	13	—	3	—	10	10	—	—
99	4	9	—	3	—	10	—	—	—
100	2	5	—	3	—	—	10	—	—

Digitized by Google

Tab. IV. Weibliches Geschlecht.

Jahr.	Sachsen überhaupt.	Meissner Kreis.	Leipziger Kreis.	Erzgebirgischer Kreis.	Voigtländischer Kreis.	Oberlausitz.	Dresden.	Leipzig.	Chemnitz.
0	100000	100000	100000	100000	100000	100000	100000	100000	100000
1	67884	72905	72077	62754	71006	66514	74942	78091	54668
2	61224	66490	65162	55655	64103	61071	68327	71269	46169
3	58355	63925	61717	52546	60503	59223	65811	67724	43078
4	56586	62349	59438	50723	58309	57965	64216	65340	41468
5	55308	61185	57985	49551	56805	56836	62910	63937	40470
6	54509	60255	56924	48734	55498	56227	62194	62797	39987
7	53916	59797	56106	48144	54906	55778	61649	61884	39440
8	53413	59418	55498	47680	54216	55288	61250	61280	38892
9	52951	58819	54836	47254	53821	54939	60745	60695	38249
10	52637	58537	54410	46962	53353	54699	60304	60196	38023
11	52350	58156	54089	46676	53057	54489	60122	59854	37798
12	52071	57962	53723	46390	52811	54339	59782	59557	37508
13	51830	57738	53401	46165	52712	54130	59588	59193	37057
14	51712	57509	53166	45936	52268	54000	59306	58919	36735
15	51389	57303	52897	45720	51972	53800	59101	58554	36478
16	51162	57083	52618	45482	51773	53040	58868	58235	36059
17	50866	56815	52305	45196	51159	53391	58557	57801	35737
18	50527	56447	51922	44894	50814	53061	58061	57333	35415
19	50193	56113	51540	44545	50542	52831	57385	56923	34836
20	49821	55718	51192	44142	50049	52632	57060	56444	34321
21	49424	55309	50713	43751	49606	52322	56622	55908	33805
22	48965	54795	50209	43309	49285	51932	56077	55303	33484
23	48571	54295	49774	42890	48792	51583	55416	54665	33129
24	48066	53768	49321	42427	48323	51283	54774	54140	32646
25	47562	53197	48669	41972	48052	50854	54103	53536	32228
26	47061	52587	48217	41486	47608	50474	53364	53090	31777
27	46515	51919	47590	40997	47140	50085	52645	52315	31359
28	46021	51423	46973	40540	46499	49635	52061	51665	30876
29	45492	50896	46355	40010	45981	49256	51429	50990	30361
30	45019	50404	45790	39555	45485	48816	50817	50251	30039
31	44493	49736	45207	39101	44921	48527	50078	49532	29610
32	43988	49249	44720	38580	44404	48018	49494	49053	29266
33	43404	48604	43998	38056	43614	47628	48697	48381	28654
34	42890	48063	43598	37532	42924	47239	48075	47841	28397
35	42368	47488	43058	37021	42357	46749	47374	47035	28010
36	41854	46913	42493	36532	42012	46290	46694	46293	27463
37	41668	46215	41762	36033	41395	45810	45741	45461	26980
38	40735	45692	41232	35490	40828	45351	45080	44811	26626
39	40126	45108	40440	34915	40237	44772	44457	43853	26175
40	39571	44502	39744	34391	39719	44382	43816	43043	25757
41	39006	43856	38996	33908	39250	43923	42996	42267	25370
42	38487	43312	38535	33400	38683	43384	42571	41663	25016
43	37857	42715	37761	32790	37919	42824	41880	40693	24308
44	37268	42074	36978	32279	37327	42335	41112	39724	23793
45	36692	41402	36300	31799	36686	41816	40218	38831	23406
46	36018	40646	35639	31164	36044	41147	39342	38059	22730
47	35392	39975	34795	30618	35709	40547	38574	37226	22182
48	34769	39254	34055	30094	35192	39918	37719	36234	21732
49	34031	38442	33307	29392	34467	39239	36863	35390	21378
50	33324	37739	32385	28757	33654	38590	36105	34455	20734

Jahr.	Sachsen überhaupt.	Meissner Kreis.	Leipziger Kreis.	Erzgebirgischer Kreis.	Voigtländischer Kreis.	Oberlausitz.	Dresden.	Leipzig.	Chemnitz.
50	33324	37739	32385	28757	33654	38590	36105	34455	20734
51	32582	36490	31567	28128	32853	37891	35093	33519	19961
52	31890	36154	30828	27408	31977	37152	34403	32710	19575
53	31100	35350	29949	26787	31188	36283	33586	31661	18963
54	30322	34433	29175	26124	30399	35464	32604	30794	18448
55	29458	33453	28297	25358	29438	34605	31641	29665	17643
56	28602	32540	27375	24564	28526	33706	30795	28763	16742
57	27682	31442	26400	23830	27441	32807	29677	27737	16130
58	26751	30362	25522	22992	26479	31879	28695	26905	15518
59	25764	29308	24134	22128	25099	30930	27723	25693	15068
60	24803	28258	23443	21248	23989	30011	26721	24703	14424
61	23768	27228	22243	20356	22658	28833	25622	23392	14070
62	22777	26089	21520	19466	21622	27564	24679	22594	13393
63	21656	24741	20320	18533	20513	26356	23493	21362	12331
64	20538	23388	19233	17634	19477	25117	22277	20461	11880
65	19357	22097	17945	16690	18047	23759	21091	19240	11397
66	18040	20483	16519	15550	16867	22441	19545	17758	10914
67	16790	19089	15170	14483	15779	21083	18368	16492	10142
68	15568	17905	14005	13451	14497	19824	16900	15420	9483
69	14378	16314	12778	12419	13462	18346	15636	14051	8500
70	13295	15137	12091	11466	12623	16778	14547	12956	7727
71	12185	13947	10760	10459	11612	15470	13536	11702	7189
72	11475	12862	9968	9528	10676	14462	12612	10858	6697
73	10080	11663	9003	8543	9492	12783	11455	9649	5892
74	9043	10495	8098	7642	8456	11465	10395	8736	5312
75	8047	9424	7133	6771	7470	10206	9432	7755	4604
76	7044	8313	6132	5987	6139	8898	8294	6752	3896
77	6124	7277	5463	5114	5301	7770	7176	5988	3284
78	5249	6323	4659	4361	4561	6522	6311	5155	2737
79	4452	5379	3993	3729	3748	5433	5319	4437	2221
80	3704	4541	3392	3017	3057	4584	4570	3843	1835
81	3047	3689	2836	2506	2515	3745	3724	3250	1578
82	2463	3030	2340	1969	2071	3026	3170	2692	1320
83	1986	2481	1922	1509	1698	2467	2655	2258	1191
84	1583	1998	1592	1156	1578	1977	2139	1825	676
85	1220	1590	1157	886	1233	1498	1711	1471	547
86	931	1234	948	673	838	1069	1332	1255	483
87	665	861	722	496	567	729	992	947	419
88	485	632	444	375	419	569	739	616	290
89	331	439	287	248	320	390	554	422	129
90	207	259	200	162	222	230	379	331	129
91	150	215	113	111	197	150	311	217	97
92	105	176	61	83	49	90	253	103	64
93	73	132	35	61	49	60	167	68	64
94	51	79	26	38	49	60	97	46	32
95	39	57	26	32	25	40	88	34	32
96	23	31	—	19	25	40	49	—	32
97	10	13	—	3	25	30	10	—	—
98	7	9	—	3	25	20	10	—	—
99	4	—	—	3	25	10	—	—	—
100	4	—	—	3	25	10	—	—	—

Digitized by Google

Die vorstehenden Zusammenstellungen überzeugen, dass allerwärts in Sachsen die Sterblichkeit des weiblichen Geschlechts bei weitem geringer, als diejenige des männlichen sei; es wäre daher nicht sachgemäss, dieselbe ungetrennt in Betrachtung zu ziehen.

Eben so bestimmt lässt sich daraus der Einfluss des milderen Klima und der günstigeren Lebensverhältnisse der Aeltern auf die Erhaltung der Neugebornen und der Kinder in den ersten Lebensjahren ersehen; ganz besonders zeichnet sich in dieser Hinsicht die Stadt Leipzig aus.

Es wird nunmehr erforderlich, die an sich sehr einfache Construction dieser Tabellen näher in Betracht zu ziehen. Wenn binnen eines Zeitraums an irgend einem Orte A Personen das n^{te} und B Personen das $(n+1)$ te Lebensjahr erleben, so sind zwischen dem vollendeten n^{ten} und $(n+1)$ ten Lebensjahre $A - B$ oder d Personen gestorben; es ist daher umgekehrt $A = B + d$ und B die Summe aller derjenigen, welche „über $(n+1)$ Jahr alt" gestorben sind. Nach den eingegangenen Nachrichten starben z. B. in jenem zehnjährigen Zeitraume in Dresden

zwischen 34 35 36 37 38 39 40 41 42 43 44 45 Jahr alt
60 38 51 59 69 69 79 57 79 66 84 Männer

und die Summe der in höherm Alter als 45 Jahr gestorbenen Männer beträgt 3539; so erlebten das 44. Lebensjahr $3539 + 84$ d. i. 3623, das 43. $3623 + 66$ d. i. 3689, das 42. $3689 + 79$ d. i. 3768, u. s. w. Auf diese Weise fortgerechnet erhält man endlich die Summe aller binnen diesen zehn Jahren in Dresden gestorbenen Personen männlichen Geschlechts 10117, und dieses ist zugleich die Zahl der in der Dresdner Mortalitätstafel in Rechnung zu ziehenden Anfangs-Lebenden.

Für die Voraussetzung „dass 100000 Knaben anstatt 10117 anfangs lebten" erhält man aus der Proportion

$$10117 : 100000 = A : \tfrac{100000}{10117}\,A \text{ oder } 9{,}8843531\,A$$

die Zahl $9{,}8843531\,A$ der von 100000 Knaben das n^{te}, z. B. $9{,}8843531 \times 3539$ d. i. 34981 das 45., $9{,}8843531 \times 3623$ d. i. 35811 das 44. Lebensjahr erlebenden Männer.

Die Mortalitätstafel eines Bezirks oder des ganzen Landes setzt sich nun ferner aus den Mortalitätstafeln aller dazu gehörigen Orte, von denen die Nachrichten eingingen, mittelst Addition zusammen. So enthält z. B. für das männliche Geschlecht

die Mortalitätstafel des	Meissner K.	Leipziger K.	Erzgebirgischen K.	Voigtländischen K.	der Oberlausitz.
Anfangs Lebende	23076	12128	32756	4227	10248
und das 45. Jahr Erlebende	8399	4021	9152	1412	3807

Die Summe der in der vorletzten Zeile befindlichen Zahlen 82435 und der in der letzten Zeile stehenden 26791 giebt demnach für die Mortalitätstafel des ganzen Landes die Zahl der anfangs lebenden Knaben und der das 45. Jahr erlebenden Männer. Zur Reduction auf 100000 Anfangs-Lebende sind nach vorstehender Erörterung die in Rechnung zu ziehenden Factoren 4,333506674 für den Meissner, 8,24538275 für den Leipziger, 3,052875809 für den Erzgebirgischen, 23,657440265 für den Voigtländischen Kreis und 9,7580015613 für die Oberlausitz, so wie 1,21307697 für das ganze Land. Anstatt die Resultate „der Mortalitätstafel für das ganze Land durch 1,21307697 multiplicirt" in Tab. I. und III. eintragen, und dafür lieber das arithmetische Mittel der Producte „der Posten der Mortalitätstafeln für die fünf Landestheile durch die obigen Reductions-Factoren multiplicirt" annehmen zu wollen, würde der Sachlage nach zu grossen Fehlern führen; so ist z. B. für das 45. Jahr $1{,}21307697 \times 26791 = 32500$, dagegen $\frac{1}{5}(4{,}333506674 \times 8399 + 8{,}24538275 \times 4021 + 3{,}052875809 \times 9152 + 23{,}657440265 \times 1412 + 9{,}7580015613 \times 3807) = \frac{1}{5}(36397 + 33155 + 27940 + 33404 + 37149) = \frac{168045}{5} = 33609$ um 1109 zu gross.

Dass diese Tafeln mit Wegwerfung der letzten Ziffer und desfallsiger Berichtigung der vorletzten (wenn die letzte 5 ist oder 5 übersteigt) zugleich die Reduction auf 10000 Anfangs-Lebende enthalten, bedarf kaum der Erwähnung; die Reduction auf 100000 wurden hauptsächlich deshalb gewählt, weil gewöhnlich die Sterblichkeitstafeln anderer Länder gleichfalls darauf reducirt sind, und dieses etwaige Vergleichungen erleichtert. Sie bedürfen aber, wie alle unmittelbar aus Beobachtungen abgeleitete Reihen wichtiger Correctionen, indem beobachtete Naturereignisse immer zufälligen Störungen unterworfen sind. Diese Correctionen muss man aus dem allgemeinen Gange der aus den Beobachtungen folgenden Reihen ausfindig zu machen suchen, so dass sie möglichst klein erscheinen. So enthalten nun auch die vorstehenden Tafeln keineswegs das reine Sterblichkeitsgesetz. Nach selbigem müssen die Zahlen der in den aufeinander folgenden Lebensjahren übrig gebliebenen Lebenden arithmethische Reihen von irgend einen höhern Grade bilden, deren vierte, fünfte Differenzen ziemlich constant

Digitized by Google

erscheinen. Berechnet man aber z. B. für Dresden die ersten, zweiten, dritten, vierten Differenzen der von 100000 Personen männlichen Geschlechts das 34ste bis mit 45stem Lebensjahr Erreichenden (Tab. III.), so stösst man auf überaus grosse Anomalien, welche durch Hinzufügung der darauf folgend bemerkten Correctionen verschwinden; man hat nemlich

nach Tab. III. Dresden

Jahr.	Lebende.	Differenzen-Reihen. I.	II.	III.	IV.
34	42009				
		— 594			
35	41415		— 219		
		— 375		— 348	
36	41040		— 129		— 398
		— 504		— 50	
37	40536		— 79		— 70
		— 583		— 20	
38	39953		— 99		— 118
		— 682		— 98	
39	39271		— 1		— 194
		— 683		— 96	
40	38588		— 97		— 409
		— 780		— 313	
41	37808		— 216		— 746
		— 564		— 433	
42	37244		— 217		— 779
		— 781		— 346	
43	36463		— 129		— 653
		— 652		— 307	
44	35811		— 178		
		— 830			
45	34981				

Jahr.	Correction.
34	... 135
35	— 186
36	— 6
37	— 59
38	— 65
39	— 0
40	— 30
41	— 117
42	— 50
43	— 30
44	... 159
45	— 122

Jahr.	Corrigirt. Lebende.	Differenzen-Reihen. I.	II.	III.	IV.
34	42144				
		— 543			
35	41601		— 12		
		— 555		— 2	
36	41046		— 14		— 4
		— 569		— 6	
37	40477		— 20		— 2
		— 589		— 8	
38	39888		— 28		— 0
		— 617		— 8	
39	39271		— 36		— 4
		— 653		— 4	
40	38618		— 40		— 6
		— 693		— 2	
41	37925		— 38		— 6
		— 731		— 8	
42	37194		— 30		— 2
		— 761		— 10	
43	36433		— 20		— 2
		— 781		— 8	
44	35652		— 12		
		— 793			
45	34859				

Auf diese Weise von den Tab. III. und IV. afficirenden Beobachtungs-Anomalien befreiet, giebt die folgende Tab. V. das Sterblichkeitsgesetz für Sachsen überhaupt, sowie für Dresden und Leipzig. Es erleben nemlich von 100000 anfangslebenden Knaben und Mädchen bis zum Hundertsten das in den ersten Spalten der Tabelle genannte Lebensjahr.

Tab. V.

Jahr.	Sachsen überhaupt.		Dresden.		Leipzig.		Jahr.	Sachsen überhaupt.		Dresden.		Leipzig.	
	männl.	weibl.	männl.	weibl.	männl.	weibl.		männl.	weibl.	männl.	weibl.	männl.	weibl.
0	100000	100000	100000	100000	100000	100000	25	41170	47560	47256	53847	50018	53585
1	61190	67863	68969	74941	74008	78085	26	40750	47059	46571	53249	49403	52861
2	54564	61216	62632	68415	67653	71290	27	40318	46551	45930	52711	48774	52150
3	51685	58345	59999	65688	64047	67567	28	39878	46038	45331	52193	48093	51490
4	49977	56654	58370	64006	62070	65341	29	39442	45521	44768	51635	47352	50890
5	48778	55476	57220	62910	60826	63937	30	39022	45001	44232	50997	46588	50330
6	47921	54568	56299	62145	59867	62905	31	38622	44479	43712	50269	45848	49770
7	47285	53880	55557	61558	59081	62020	32	38240	43956	43196	49471	45159	49174
8	46788	53362	54969	61098	58452	61280	33	37871	43431	42675	48643	44508	48521
9	46380	52969	54510	60724	57960	60680	34	37508	42903	42144	47835	43842	47805
10	46035	52661	54155	60404	57580	60210	35	37143	42371	41601	47083	43108	47035
11	45743	52403	53880	60114	57281	59854	36	36768	41834	41046	46399	42283	46232
12	45504	52165	53661	59837	57026	59579	37	36376	41291	40477	45771	41384	45422
13	45308	51927	53474	59563	56772	59332	38	35963	40742	39888	45175	40468	44626
14	45135	51679	53293	59286	56491	59039	39	35527	40186	39271	44579	39582	43853
15	44957	51417	53091	59003	56168	58668	40	35068	39623	38618	43945	38753	43098
16	44744	51139	52841	58714	55803	58235	41	34585	39052	37925	43255	37968	42346
17	44476	50843	52517	58411	55414	57772	42	34078	38472	37194	42506	37184	41571
18	44143	50527	52099	58078	55003	57303	43	33548	37884	36433	41707	36338	40751
19	43751	50186	51577	57690	54522	56836	44	32995	37289	35652	40878	35397	39979
20	43318	49815	50956	57212	53903	56375	45	32420	36688	34859	40049	34378	38968
21	42870	49414	50256	56629	53128	55908	46	31823	36078	34058	39241	33328	38043
22	42427	48983	49507	55956	52269	55415	47	31205	35452	33247	38461	32294	37127
23	41998	48527	48739	55233	51428	54875	48	30566	34801	32418	37702	31303	36234
24	41582	48051	47982	54515	50677	54268	49	29907	34118	31561	36949	30362	35366
25	41170	47560	57256	53847	50018	53585	50	29227	33400	30668	36181	29463	34514

Digitized by Google

Tab. V.

Jahr.	Sachsen überhaupt		Dresden.		Leipzig.		Jahr.	Sachsen überhaupt.		Dresden.		Leipzig.	
	männl.	weibl.	männl.	weibl.	männl.	weibl.		männl.	weibl.	männl	weibl.	männl.	weibl.
50	29227	33400	30668	36181	29463	34514	75	6526	7966	6292	9237	5173	7670
51	28527	32648	29737	35371	28582	33659	76	5695	6965	5508	8175	4438	6756
52	27806	31866	28773	34500	27680	32783	77	4908	6034	4788	7176	3784	5912
53	27065	31060	27786	33565	26703	31868	78	4173	5180	4136	6249	3203	5138
54	26303	30238	26789	32579	25627	30906	79	3497	4405	3550	5394	2683	4437
55	25521	29408	25793	31567	24468	29903	80	2885	3704	3023	4605	2214	3809
56	24717	28570	24805	30562	23273	28875	81	2341	3072	2545	3880	1791	3250
57	23887	27716	23827	29589	22109	27844	82	1867	2506	2109	3222	1414	2753
58	23026	26830	22856	28653	21023	26828	83	1463	2005	1713	2636	1087	2310
59	22129	25890	21886	27739	20032	25839	84	1127	1569	1360	2125	813	1913
60	21192	24880	20909	26812	19123	24864	85	853	1199	1056	1689	593	1555
61	20219	23796	19917	25829	18258	23860	86	634	895	804	1325	425	1233
62	19217	22650	18906	24751	17379	22779	87	462	654	602	1028	303	947
63	18195	21466	17878	23559	16418	21598	88	330	470	444	791	217	697
64	17162	20272	16841	22270	15357	20330	89	231	334	323	605	156	488
65	16127	19092	15805	20927	14228	19023	90	159	235	231	459	112	325
66	15098	17938	14778	19579	13098	17732	91	108	163	162	344	80	207
67	14079	16810	13764	18269	12039	16492	92	73	111	111	253	56	128
68	13073	15700	12765	17024	11078	15305	93	49	74	74	181	38	78
69	12082	14596	11781	15851	10202	14156	94	32	48	48	124	25	46
70	11107	13486	10812	14737	9378	13025	95	20	30	30	79	16	26
71	10149	12367	9858	13649	8553	11901	96	12	18	18	45	10	14
72	9209	11243	8922	12559	7704	10787	97	7	10	10	22	6	7
73	8289	10124	8010	11455	6838	9698	98	4	5	5	9	3	3
74	7393	9025	7130	10341	5982	8654	99	2	2	2	3	1	1
75	6526	7966	6292	9237	5173	7670	100	0	0	0	0	0	0

Nur die ersten acht Glieder der sechs vorstehenden Reihen weichen, wie es wegen der Kinderkrankheiten nicht anders zu erwarten, bedeutend von der Form der arithmetischen Reihen ab, und bilden mehr eine Art zusammengesetzter Reihen. Es sind nemlich die ersten fünf Glieder der dazu gehörigen dritten Differenzenreihe

für das männl. Geschlecht in Sachsen	$-235{,}016\times121$	$-21{,}289\times121$	$-5{,}471\times121$	$-1{,}382\times121$	-121
„ „ weibl. „ „ „	$-434{,}28\times50$	$-51{,}92\times50$	$-13{,}34\times50$	$-4{,}86\times50$	-50
„ „ männl. „ „ Dresden	$-839{,}6\times25$	-108×25	-21×25	-10×25	-2×25
„ „ weibl. „ „ „	$-288{,}9\times51$	-54×51	-9×51	-5×51	-3×51
„ „ männl. „ „ Leipzig	$-1055{,}5\times16$	-70×16	-56×16	-28×16	-7×16
„ „ weibl. „ „ „	$-53{,}547\times225$	-7×225	-3×225	-2×225	-225

Da die Anomalien der Beobachtungen um so häufiger eintreten und sich desto grösser zeigen, je geringer die in Rechnung gezogene Anzahl Sterbefälle ist, überdiess der Uebergang des Klima's und anderer die Tafeln ändernden Umstände keineswegs bestimmt begrenzt ist, so können füglich die Correctionen von Tab. III. und IV. in Bezug auf die einzelnen Landestheile vernachlässigt werden; sie werden sich immer ähnlich wie in Tab. V. für das ganze Land und die beiden volkreichsten Städte herausstellen. Es wird jedoch nicht unzweckmässig sein, für die wichtigste Lebenszeit „zwischen dem zehnten und achtzigsten Jahre" das Verhältniss in Betracht zu ziehen, in welchem die Anzahl der in den einzelnen Kreisen von 100000 Anfangs-Lebenden lebend übrig Gebliebenen zu den nach Tab. V. von selbigen im ganzen Lande Uebriggebliebenen steht. Um angenähert die Anomalien in Tab. III. und IV. dabei zu beseitigen, wurden zu diesem Zwecke die Summen der vom 10ten bis mit 15ten, vom 15ten bis mit 20sten Jahre etc. in den fünf Landestheilen Lebendgebliebenen durch die Summen der nach Tab. V. in diesen Jahren im ganzen Lande Lebendgebliebenen dividirt, und so erhält man jenes Verhältniss durch die Quotienten.

Digitized by Google

zwischen dem		10	15	20	25	30	35	40	45	50	55	60	65	70	75	80sten Lebensjahr.
im Meissner K.	m.	1,1281	1,1591	1,1350	1,1358	1,1300	1,1258	1,1236	1,1205	1,0929	1,1074	1,1181	1,1193	1,1328	1,1718	
	w.	1,1119	1,1170	1,1188	1,1177	1,1198	1,1214	1,1697	1,1278	1,1325	1,1352	1,1486	1,1342	1,1451	1,2044	
im Leipziger K.	m.	1,0989	1,0968	1,0910	1,0805	1,0668	1,0462	1,0300	1,0114	0,9627	0,9576	0,9492	0,9018	0,8617	0,8355	
	w.	1,0302	1,0281	1,0257	1,0211	1,0161	1,0109	0,9970	0,9807	0,9660	0,9503	0,9436	0,9066	0,8885	0,8992	
im Erzgebirg. K.	m.	0,8532	0,8509	0,8478	0,8468	0,8499	0,8504	0,8569	0,8602	0,8354	0,8516	0,8493	0,8389	0,8357	0,8178	
	w.	0,8898	0,8883	0,8842	0,8806	0,8768	0,8713	0,8671	0,8636	0,8619	0,8581	0,8621	0,8611	0,8473	0,8460	
im Voigtländ. K.	m.	1,0122	1,0055	0,9980	0,9950	1,0007	1,0053	1,0216	1,0397	1,0318	1,0571	1,0520	1,0311	1,0299	0,9774	
	w.	1,0126	1,0078	1,0060	1,0109	1,0060	1,0020	1,0025	1,0058	1,0048	0,9858	0,9482	0,9329	0,9395	0,8839	
i. d. Oberlausitz.	m.	1,0568	1,0629	1,0804	1,0957	1,1086	1,1161	1,1344	1,1656	1,1715	1,2359	1,2819	1,3190	1,3557	1,4254	
	w.	1,0423	1,0488	1,0624	1,0770	1,0947	1,1110	1,1295	1,1459	1,1663	1,1880	1,2231	1,2521	1,2640	1,2676	

ausgedrückt. Sie gelten unmittelbar für die je zwei in der Mitte zwischen inne liegenden Jahre, und sind ihrem Uebergange in die vorhergehenden und folgenden gemäss ein wenig grösser oder kleiner für die übrigen Lebensjahre in Rechnung zu ziehen. Multiplicirt man nämlich durch diese Decimalbrüche die Tab. V. für das Land angegebenen Resultate, so erhält man die für das betreffende Lebensjahr in dem zugehörigen Landestheile von 100000 Anfangs-Lebenden Uebriggebliebenen von den Anomalien der Zufälligkeiten befreiet ziemlich angenähert. Da graphische Darstellungen bei weitem bequemere Uebersichten als Zahlenreihen gewähren, so wurden in nachstehenden drei lithographirten Figuren die Resultate von Tab. V., und zwar die Lebensjahre (der Beschränktheit des Raumes wegen von 5 zu 5 Jahren genommen) als Abscissen und die dazu gehörige Anzahl lebend gebliebener Personen beider Geschlechter als Ordinaten aufgetragen. Die die Ordinatenpuncte verbindenden Linien, die sogenannten Lebens-Curven, trennen die Anzahl der Gestorbenen von derjenigen der Lebenden; sie bilden der Hauptsache nach (wenigstens vom achten Lebensjahre an) ziemlich parabolische Schlangenlinien. Trägt man dagegen die Resultate von Tab. III. und IV. in zehnfach grösserm Maassstabe von Jahr zu Jahr auf gleiche Weise auf, so bilden die dazu gehörigen Lebenslinien keineswegs krumme, sondern der mehrerwähnten Anomalien wegen beinahe von Punct zu Punct gebrochene Linien.

Vorauszusehen ist, dass diese Anomalien und also auch die erforderlichen Correctionen der Beobachtungen desto kleiner werden, je grösser die zum Grunde gelegte Anzahl Sterbefälle ist. Die von der Volksmenge und andern Umständen abhängigen Sterblichkeitstafeln ändern sich überdiess mit der Zeit und sind desshalb nur für nicht allzu grosse Perioden brauchbar.

Um endlich noch einige einfache Anwendungen dieser Tafeln zu erwähnen, so ist z. B. die Wahrscheinlichkeit, dass zwanzigjährige Männer in Sachsen 36 Jahr alt werden nach Tab. V. $\frac{36768}{43318}$ oder beinahe $\frac{9}{11}$, indem von 100000 Knaben 43318 das 20ste und 36768 das 36ste Lebensjahr erreichen. Ferner fällt das sogenannte mittlere Lebensalter des weiblichen Geschlechts nach der Spalte für Dresden in das 32ste und nach derjenigen für Leipzig in das 31ste Lebensjahr, wo nemlich noch die Hälfte der anfangslebenden Mädchen lebt. Genauer genommen gehört aber zu jedem Lebensalter eine wahrscheinliche mittlere Dauer; indem man (allerdings sehr willkührlich) dasjenige Lebensjahr dafür annimmt, welches die Hälfte der jenes Alter Erreichenden erlebt; so erleben z. B. nach Tab. V. von 100000 Knaben 46380 neun Jahr; die Hälfte dieser Zahl 23190 fällt zwischen 23887 und 23026 neben 57 und 58 Jahr in der Tafel; da nun in diesem Jahre 23887 — 23026 oder 861 sterben und 23887 — 23190 = 697, so ist nach jener Annahme $57\frac{697}{861}$ oder $57\frac{4}{5}$ Jahr die mittlere wahrscheinliche Lebensdauer der 9jährigen Knaben in Sachsen.

Bei weitem bestimmter erhält man aber die in medio noch zu erwartende Lebensdauer eines im n^{ten} Lebensjahre Stehenden, wenn man die Summe „der dieses n^{te} und alle darauf folgende Jahre erlebenden Personen" durch die Zahl der das n^{te} Lebensjahr Erlebenden dividirt; jene Summe ist z. B. nach Tabelle V. für das männliche Geschlecht von 100 bis zu 60 Jahr zurück $0 + 2 + 4 + 7 + 12 + 20 \ldots\ldots + 19217 + 20119 + 21192$ d. i. 250049 und dieses ist auch nichts anderes, als die Summe der Jahre, welche die lebenden (nach und nach absterbenden) 21192 Sechzigjährigen überhaupt noch zu durchleben haben; durchnittlich kommen also auf Einen noch $\frac{250049}{21192}$ d. i. 11,799 Jahre. Zur Uebersicht, wie nach Tab. V. die noch zu erwartende Lebensdauer anfangs steigt, in spätern Jahren aber nach und nach sinkt, wird hier noch eine „jene Summen in den Spalten A" und „jene Quotienten der diese Lebensdauer in den Spalten B" von 5 zu 5 Jahren enthaltende Tafel beigefügt.

Digitized by Google

Lebens-jahr.	Königreich Sachsen überhaupt.				Dresden.				Leipzig.			
	männlich.		weiblich.		männlich.		weiblich.		männlich.		weiblich.	
	A.	B	A	B	A.	B.	A.	B	A.	B.	A	B
0	2625609	26,256	3001175	30,012	2916556	29,166	3354254	33,543	2974380	29,744	3286827	32,868
1	2525609	41,275	2901175	42,750	2816556	40,838	3254254	43,451	2874380	38,839	3186827	40,812
6	2259415	47,149	2601621	47,677	2509366	44,572	2918294	46,959	2545776	42,524	2840607	45,157
11	2025006	44,269	2334181	44,543	2233876	41,460	2612365	43,457	2252836	39,329	2533512	42,328
16	1798359	40,194	2074590	40,568	1966477	37,215	2314562	39,421	1969098	35,285	2237040	38,414
21	1577927	36,873	1822080	36,874	1706487	33,956	2024457	35,750	1694453	31,894	1950519	34,888
26	1367880	33,568	1579545	33,565	1462747	31,409	1748277	32,832	1436933	29,086	1676468	31,714
31	1168470	30,254	1349375	30,338	1235915	28,274	1487492	29,591	1196723	26,102	1418747	28,506
36	979086	26,629	1132235	27,065	1022587	24,918	1244191	26,815	974258	23,041	1176442	25,446
41	799384	23,114	928559	23,778	823287	21,708	1018322	23,542	771788	20,318	953211	22,513
46	631758	19,852	739174	20,488	641224	18,827	809927	20,640	590523	17,718	749696	19,706
51	479030	16,792	565325	17,316	479272	16,117	621393	17 568	433773	15,177	568412	16,888
56	343808	13,910	410105	14,359	340394	13,723	453811	14,849	300713	12,921	409293	14,175
61	228857	11,319	276219	11,608	226111	11,353	310456	12,020	195153	10,689	275043	11,527
66	137937	9,136	168943	9,418	136764	9,256	193120	9,864	113513	8,667	167453	9,444
71	72498	7,144	90413	7,311	72864	7,391	107660	7,871	57718	6,748	90743	7,625
76	30932	5,432	39688	5,698	32652	5,927	50419	6,167	23468	5,288	42033	6,222
81	9774	4,175	13400	4,362	11647	4,577	18820	4,851	7146	3,990	15981	4,917
86	2123	3,349	3049	3,407	2864	3,562	5268	3,976	1448	3,407	4200	3,407
91	307	2,842	461	2,829	460	2,840	1060	3,091	235	2,938	510	2,469
96	25	2,083	35	1,944	35	1,722	79	1,755	20	2 000	25	1,786

Digitized by Google

Lebensdauer und Sterblichkeit

im Königreich Sachsen überhaupt.



in Dresden.



in Leipzig.



Digitized by Google

Berichtigungen.

Seite 2, Spalte 2, Zeile 4, 25, 30, desgleichen Spalte 3, Zeile 8 v. u. ist in Parenthese ein r einzuschalten.

- 3, Spalte 1, Zeile 29 kommt das in Parenthese eingeschlossene r in Wegfall; Spalte 2, Zeile 2 ist in Parenthese ein r und zwischen Zeile 15 und 16 v. u. **Deutschgeorgenthal s. Cämmerswalde** einzuschalten; Zeile 8 v. u. ist **Falkenberg** zu lesen; Spalte 3, Zeile 16 kommen die Worte „**excl. Muldner-Schmelzhütte**“ in Wegfall; Zeile 35 ist statt „zu“ **bei** zu lesen; Zeile 48 ist „**mit Strassenbrücke**“ hinzu zufügen; Zeile 57 kommen die Worte **mit Haida (Haidehäuser)** in Wegfall.
- 4, Spalte 2, Zeile 20 v. u. sind die Worte „**mit Dammenhayn**“; Spalte 3, Zeile 26 die Worte „**mit Lohmen**“ hinzu zufügen.
- 5, Spalte 1, Zeile 29 kommen die Worte „**mit Meschwitz**“, Zeile 39 das in Parenthese eingeschlossene r, Spalte 2, Zeile 33 die Worte „**mit Grabischau**“, Zeile 52 das in Parenthese eingeschlossene r in Wegfall; Spalte 3, Zeile 37, 39, 53 ist ein r in Parenthese hinzu zufügen; Zeile 19 v. u. kommen die Worte „**mit Vogelgesang**“ in Wegfall; Zeile 15 sind die Worte „**bei Mochau**“ hinzu zufügen.
- 6, Spalte 1, Zeile 4 kommt das in Parenthese eingeschlossene r in Wegfall; Zeile 21 v. u. sind die Worte „**mit Lugenheim**“, Zeile 5 v. u. die Worte „**bei Neukirch**“ hinzu zufügen; Spalte 2, Zeile 2 kommen die Worte „**mit Grauschütz**“ in Wegfall; Zeile 4 sind die Worte „**bei Wilsdruf**“ hinzu zufügen; Spalte 3, Zeile 40 fällt das in Parenthese eingeschlossene r hinweg.
- 7, Spalte 2 ist das, Zeile 46 in Parenthese geschlossene r auf die folgende Zeile zu versetzen; Spalte 3, Zeile 8 sind die Worte „**mit Trieske**“ hinzu zufügen; Spalte ✕ statt Reinhardstgrimma, **Reinhardtsgrimma.**
- 8, Spalte 2, Zeile 22 v. u. ist statt „279“ **297**; Spalte 3, Zeile 5 statt „Grossbasdau“ **Grossbardau** zu lesen; Zeile 14 v. u. sind die Worte **und Podschütz** hinzu zufügen.
- 9, Spalte 2, Zeile 27 ist statt „463“ **163** zu lesen.
- 12, Spalte 1, Zeile 1 sind die Worte **mit Altpenig** hinzu zufügen.
- 13, Spalte 1 Zeile 23 sind die Worte **mit Fribus**; Spalte 3, Zeile 24 **mit Höckricht** hinzu zufügen.
- 14, Spalte 1, Zeile 20 v. u. ist bei **Lenkersdorf** „**anthl.**“ hinzu zufügen; desgleichen Spalte 2, Zeile 5 v. u. **mit Ritzmar und Spitzenburg**, Zeile 4 v. u. mit **Possig**, Spalte 3, Zeile 4 **und Steinigt**, Zeile 10 **(Buchhäuser)** und Zeile 26 v. u. **(Toll/agrün).**
- 15, Spalte 1, Zeile 35 kommen die Worte **mit Wipplas**, Zeile 4 v. u. die Worte **mit Hinterhain** in Wegfall; Spalte 2, Zeile 23 ist „**und Spitzengrund**“ zu streichen, und Zeile 33 statt „**Wiedersberg**“ **Wiedenberg** zu lesen.
- 16, Spalte 1, Zeile 11 ist **(Haselbrunn)** und Zeile 19 v. u. **mit Geyerhäusern** hinzu zufügen; Spalte 2, Zeile 5 ist ein 0 zustreichen; Zeile 22 ist **mit Gosel** und Zeile 29 v. u. **mit Culten** hinzu zufügen.
- 17, Spalte 2, Zeile 20 ist statt „**Meerane**“ **Meerana** zu lesen; Spalte 3, Zeile 35 sind die Worte **mit Nutzung** hinzu zufügen.
- 18, Spalte 3 ist statt „**Lieben**“ **Liebon** zu lesen.
- 19, Spalte 2, Zeile 23 v. u. ist **(Falkenberg)** einzuschalten.
- 20, Spalte 1, Zeile 25 ist einzuschalten „**mit Liebedörfel**“; desgleichen Zeile 32 **(Friedreich)**, Zeile 24 v. u. **Ober- und**, zwischen Zeile 19 und 20 v. u. **Jauernick u. Lehn**, und Spalte 3, Zeile 5 v. u. **mit Buschcritz.**
- 26, Spalte 14, Zeile 5 ist **1282** statt 1272 zu lesen.
- 32, Spalte 2, Zeile 11 ist **Gottleuba** zu lesen; Zeile 13 **Cratzhammer und Unterlöwenhain** einzuschalten.
- 40, Spalte 2, Zeile 7 sind die Worte mit **Thecka und Podschütz** hinzu zufügen.
- 42, Spalte 7, Zeile 20, 21 und 22 ist statt „12, 8, 14“ zu lesen **28, 24, 30**; ferner Spalte 8 statt „2, —, 2“ **85, 83, 85.**
- 46, Spalte 7 auf der letzten und vorletzten Zeile ist statt 267 und 133 zu lesen **283** und **149**; Spalte 8 auf der letzten und vorletzten Zeile statt „230 und 139“, **313** und **222.**
- 47, In der 3. Hauptspalte auf der 1. und 3 Zeile v. u. ist statt „840 und 782“ zu lesen **816** und **758**; ferner statt „750 und 697“ **730** und **677**; in der 4. Hauptspalte auf der halben Zeile statt „714 und 556“ **713** und **555**; in der letzten Spalte am Ende der 1. und 3 Zeile v. u. ist dasselbe wie Seite 43 zu bemerken.
- 60, Spalte 2, Zeile 16 ist **St.** hinzu zufügen.
- 67, vorletzte Hauptspalte, Zeile 3 v. u, ist statt „1“ — und daneben statt „—“ 1 zu setzen.
- 70, Spalte 1 statt der Zahlen „14471. 16075, 15145, 16910, 19375, 21289, 20163 und 22257“ sind folgende zu lesen **15040, 16687, 15714, 17522, 19944, 21901, 20732** und **22899**; Spalte 6 ist statt „47414“ zu lesen **47416.**
- 74, Spalte 1 sind statt der Zahlen „19375, 21289, 20145, 21468, 21215, 22671“ folgende zu lesen **19944, 21901, 20714, 22080, 21784, 23283.**

Digitized by Google

Mittheilungen

des

statistischen Vereins

für

das Königreich Sachsen.

Achtzehnte Lieferung.

Dresden,

Druck der Hofbuchdruckerei von C. C. Meinhold & Söhne.

1849.

Digitized by Google

Digitized by Google

Vorbemerkungen.

Bei genauer Prüfung der bei der Volkszählung im Jahre 1846 eingesendeten amtlichen Ortstabellen über den Gewerbsbetrieb ergab sich, dass dieselben zu grossem Theile und in vielfacher Beziehung mangelhaft waren. Es erschien daher vor Allem erforderlich, diese Tabellen mit deren Unterlagen, den sogenannten Hauszetteln, in denen jede Person mit ihrem Stande oder Gewerbe aufgeführt ist, genau zu vergleichen und nach Befinden zu ergänzen oder zu berichtigen.

Nachdem nun die fraglichen Unterlagen auf dem eben angegebenen Wege und durch vom königl. Ministerium des Innern gewordene Mittheilungen über den Stand der gewerblichen Verhältnisse im Königreiche Sachsen der Wahrheit möglichst nahe gebracht waren, entstand die Frage, in welcher Weise das vorhandene Material am passendsten zu bearbeiten sei.

Es lagen hierzu hauptsächlich zwei Schemata vor, eins schon früher für das Königreich Sachsen, eins für sämmtliche Zollvereinsstaaten gegeben. Da das letztere, wie diess bei Aufstellung allgemeiner Gesichtspunkte nicht anders der Fall sein kann, manche besondere eigenthümliche Gewerbszustände nicht speciell genug zu berücksichtigen schien, das Sächsische Formular dagegen voraussichtlich in Bälde mehrfache nicht unwesentliche Umgestaltung erfahren wird und es daher eben in Betracht der beabsichtigten neuen Systematisirung gewerbstatischer Daten wünschenswerth war, einen weniger schroffen Uebergang anzubahnen, zugleich aber auch in vorliegender Beziehung mit den übrigen Zollvereinsstaaten eine möglichste Einheitlichkeit festzuhalten, so entschied man sich für den Weg, auf welchem aus beiden Formularen zugleich die am zweckmässigsten erscheinende Aufstellungsart vereinigt zu werden schien.

Es wurden sonach sieben Gewerbetabellen angefertigt, von denen

die 1ste die handwerksmässigen Gewerbe und mechanischen Künste,
die 2te den Handel,
die 3te den literarischen Verkehr,
die 4te die Verkehrsgewerbe,
die 5te das Fabrikwesen,
die 6te die verschiedene andere gewerbliche Beschäftigungen treibenden Individuen und
die 7te die in Privatdienstverhältnissen stehenden Individuen

enthält.

Sind die Benennungen unter 1 und 5 an sich auch hinlänglich bezeichnend, so möchte doch im Fall bei 1 die Aufzählung des einen oder andern Gewerbes vermisst werden, oder wenn es befremden sollte, dass bei 1 erwähnte Gewerbe sich auch wieder bei 5 aufgezählt finden, darauf aufmerksam zu machen sein, dass unter 5 neben den eigentlichen Fabriken auch alle Gewerbe angegeben sind, welche eben fabrikmässig betrieben werden.

Erscheint es auffällig, dass bei den einzelnen Rubriken oft, ja zumeist, nicht unbedeutend mehr Werkstätten und Etablissements, als Meister und beziehendlich Eigenthümer angegeben sind, so dürfte desshalb nicht unbedingt anzunehmen sein, dass in Wirklichkeit ein so eigenthümliches Verhältniss bestehe, sondern die Erklärung hiervon vielmehr muthmaasslich darin zu finden sein, dass die meisten Gewerbtreibenden wohl ihre offenen Geschäfts- oder Verkaufslocale etc. neben ihren Werkstätten noch besonders mit angegeben haben. Zwar könnte es scheinen, als wenn diess im Einzelnen sich herausstellende, in Wirklichkeit jedoch gewiss nicht vorhandene Missverhältniss im Ganzen dadurch wieder gehoben würde, dass bei der Zusammenrechnung der Ergebnisse der vier ersten Tabellen über 83000 Werkstätten und Etablissements, dagegen über 86000 Meister und Eigenthümer angegeben sind, allein die Annahme einer solchen Ausgleichung im Ganzen würde irrthümlich sein, da unter letzterer Summe sich auch sämmtliche Individuen derjenigen Gewerbe befinden, welche der Natur der Sache nach, weder Werkstätten, noch sonstige Etablissements haben können.

Das Verhältniss der Altersverschiedenheit genauer anzugeben, als es in den Hauptzusammenstellungen Seite 86 zweite Zeile geschehen, war darum unmöglich, weil die Unterlagen hierzu nicht mehr Material boten.

Ein anderweiter Mangel hat sich dadurch ergeben, dass aus den Gewerbelisten und auch sonst nicht zu ersehen war, wie sich die Zahlen der beim Bergbaue Beschäftigten nach städtischem und ländlichem Gebiete abtrennen. Es mag desshalb entschuldigt werden, wenn sämmtliche beim Bergbaue beschäftigte Individuen, wie am Ende der Tabelle 5 geschehen, als auf dem Lande befindlich angegeben worden sind.

Digitized by Google

Inhalts-Angabe.

	Seite
Erste Tabelle. Handwerksmässige Gewerbe und mechanische Künste	2
Uebersicht hierzu	21
Zweite Tabelle. Anstalten und Unternehmungen zum literarischen Verkehr gehörig	25
Uebersicht hierzu	27
Dritte Tabelle. Handelsgewerbe	28
Uebersicht hierzu	40
Vierte Tabelle. Verkehrsgewerbe	43
Uebersicht hierzu	46
Fünfte Tabelle. Fabriken	47
Uebersicht hierzu	72
Sechste Tabelle. Verschiedene andere gewerbliche Beschäftigungen treibende Individuen	77
Uebersicht hierzu	80
Siebente Tabelle. In Privatdienstverhältnissen stehende Individuen	81
Uebersicht hierzu	83
Hauptübersichten	84

Digitized by Google

Uebersicht der Gewerbe

im Königreich Sachsen

nach der Zählung am 3. December 1846.

Digitized by Google

Tab. I.

Handwerksmässige Gewerbe und mechanische Künste.

Benennung der handwerksmässigen Gewerbe und mechanischen Künste.	Kreis-directions-Bezirke.	Werkstätten.		Meister, beziehendl. Geschäftsinhaber oder für eigene Rechnung arbeitende Personen.		Gehülfen oder Gesellen.		Lehrlinge.		Ueberhaupt Individuen		Gewerbsapparate, etc.	
		in den Städten	auf dem Lande	in den Städten	auf dem Lande	in den Städten	auf dem Lande	in den Städten	auf dem Lande	in den Städten.	auf dem Lande.	in den Städten.	auf dem Lande.
1. Bäcker und Kuchenbäcker.	Dresden	433	316	436	288	485	168	258	28	1179	484	433 Backöfen,	316 Backöfen,
	Leipzig	429	222	440	221	380	154	232	20	1052	395	418 „	223 „
	Zwickau	838	494	858	437	538	222	238	52	1634	711	801 „	489 „
	Budissin	119	408	117	364	89	143	54	24	260	531	119 „	408 „
	im Kgr.	1819	1440	1851	1310	1492	687	782	124	4125	2121	1766 Backöfen.	1436 Backöfen.
	Summe	3259		3161		2179		906		6246		3202 Backöfen.	
2. Bader und Barbiere.	Dresden	62	13	61	13	75	2	9	1	145	16		
	Leipzig	95	37	94	38	144	5	24	2	262	45		
	Zwickau	98	30	97	30	49	3	8	—	154	33		
	Budissin	22	13	22	13	10	2	11	—	43	15		
	im Kgr.	277	93	274	94	278	12	52	3	604	109		
	Summe	370		368		290		55		713			
3. Bandagisten.	Dresden	4	—	4	—	2	—	—	—	6	—		
	Leipzig	1	—	1	—	—	—	—	—	1	—		
	Zwickau	1	—	1	—	—	—	—	—	1	—		
	Budissin	—	—	—	—	—	—	—	—	—	—		
	im Kgr.	6	—	6	—	2	—	—	—	8	—		
	Summe	6		6		2		—		8			
4. Barometermacher, Mechaniker und Optiker.	Dresden	46	2	46	2	44	1	33	—	123	3		
	Leipzig	54	12	54	12	84	4	47	5	185	21		
	Zwickau	17	6	18	5	16	1	2	—	36	6		
	Budissin	4	5	3	5	—	—	—	—	3	5		
	im Kgr.	121	25	121	24	144	6	82	5	347	35		
	Summe	146		145		150		87		382			

Digitized by Google

Benennung der handwerksmässigen Gewerbe und mechanischen Künste.	Kreis-directions-Bezirke.	Werkstätten.		Meister, beziehendl. Geschäftsinhaber oder für eigene Rechnung arbeitende Personen.		Gehülfen oder Gesellen.		Lehrlinge.		Ueberhaupt Individuen.		Gewerbsapparate, etc.	
		in den Städten	auf dem Lande	in den Städten	auf dem Lande	in den Städten	auf dem Lande	in den Städten	auf dem Lande	in den Städten.	auf dem Lande.	in den Städten.	auf dem Lande.
5. Beutler und Handschuhmacher.	Dresden	121	7	123	7	64	1	26	1	213	9		
	Leipzig	144	4	148	4	92	—	33	—	273	4		
	Zwickau	138	23	139	23	107	26	30	2	276	51		
	Budissin	56	13	57	13	12	2	—	—	69	15		
	im Kgr.	459	47	467	47	275	29	89	3	831	79		
	Summe	506		514		304		92		910			
6. Blasebalgmacher.	Dresden	1	—	1	—	2	—	—	—	3	—		
	Leipzig	1	—	1	—	—	—	—	—	1	—		
	Zwickau	2	4	2	4	—	2	—	—	2	6		
	Budissin	—	—	—	—	—	—	—	—	—	—		
	im Kgr.	4	4	4	4	2	2	—	—	6	6		
	Summe	8		8		4		—		12			
7. Böttcher.	Dresden	229	347	233	351	125	94	65	30	423	475		
	Leipzig	252	194	255	197	148	59	64	17	467	273		
	Zwickau	264	213	279	218	125	55	49	28	453	301		
	Budissin	91	168	93	168	39	27	32	19	164	214		
	im Kgr.	836	922	860	934	437	235	210	94	1507	1263		
	Summe	1758		1794		672		304		2770			
8. Büchsenmacher und Büchsenschäfter.	Dresden	28	5	27	5	14	1	3	2	44	8	10 Feuer,	4 Feuer,
	Leipzig	32	3	32	4	19	—	8	—	59	4	21 „	1 „
	Zwickau	26	25	27	25	11	17	1	1	39	43	18 „	19 „
	Budissin	10	4	10	4	2	—	3	—	15	4	9 „	1 „
	im Kgr.	96	37	96	38	46	18	15	3	157	59	58 Feuer.	25 Feuer.
	Summe	133		134		64		18		216		83 Feuer.	
9. Bürstenbinder und Pinselmacher.	Dresden	39	2	41	2	18	—	10	—	69	2		
	Leipzig	35	7	35	7	17	4	11	—	63	11		
	Zwickau	17	122	17	133	5	18	6	2	28	153		
	Budissin	18	6	18	6	11	1	6	—	35	7		
	im Kgr.	109	137	111	148	51	23	33	2	195	173		
	Summe	246		259		74		35		368			

Digitized by Google

Benennung der handwerksmässigen Gewerbe und mechanischen Künste.	Kreis-directions-Bezirke.	Werkstätten		Meister, beziehendl. Geschäftsinhaber oder für eigene Rechnung arbeitende Personen.		Gehülfen oder Gesellen.		Lehrlinge.		Ueberhaupt Individuen.		Gewerbsapparate, etc.	
		in den Städten	auf dem Lande	in den Städten	auf dem Lande	in den Städten	auf dem Lande	in den Städten	auf dem Lande	in den Städten.	auf dem Lande.	in den Städten.	auf dem Lande.
10. Buchbinder, Futteralmacher und Papparbeiter.	Dresden	146	7	147	7	82	1	71	1	300	9		
	Leipzig	156	4	155	4	195	3	124	1	474	8		
	Zwickau	133	10	138	10	103	10	66	3	307	23		
	Budissin	52	7	53	7	19	4	22	1	94	12		
	im Kgr.	487	28	493	28	399	18	283	6	1175	52		
	Summe	515		521		417		289		1227			
11. Conditoren, Zuckerbäcker, Leb- und Pfefferküchler.	Dresden	33	2	30	2	35	—	15	—	80	2	9 Oefen,	2 Oefen,
	Leipzig	59	4	58	4	99	—	26	1	183	5	23 „	2 „
	Zwickau	26	10	25	10	22	1	7	—	54	11	12 „	7 „
	Budissin	20	4	20	4	10	5	6	2	36	11	14 „	2 „
	im Kgr.	138	20	133	20	166	6	54	3	353	29	58 Oefen.	13 Oefen.
	Summe	158		153		172		57		382		71 Oefen.	
12. Corduanmacher.	Dresden	1	—	1	—	—	—	—	—	1	—	—	—
	Leipzig	4	1	4	1	4	1	—	—	8	2	—	—
	Zwickau	2	1	4	1	4	—	—	—	8	1	—	—
	Budissin	8	—	9	—	9	—	1	—	19	—	3 Gruben, 12 Ziehfässer	—
	im Kgr.	15	2	18	2	17	1	1	—	36	3	3 Gruben, 12 Ziehfässer.	—
	Summe	17		20		18		1		39		3 Gruben, 12 Ziehfässer.	
13. Destillateurs und Parfümerieverfertiger *)	Dresden	45	18	44	16	15	1	2	—	61	17	17 Abziehblasen,	15 Abziehblasen,
	Leipzig	63	8	54	8	30	—	—	—	84	8	36 „	8 „
	Zwickau	21	25	20	23	4	8	3	—	27	31	16 „	21 „
	Budissin	4	7	3	7	1	1	—	—	4	8	5 „	7 „
	im Kgr.	133	58	121	54	50	10	5	—	176	64	74 Abziehblasen.	51 Abziehblasen.
	Summe	191		175		60		5		240		125 Abziehblasen.	
14. Drathweber.	Dresden	7	1	5	1	2	1	—	—	7	2		
	Leipzig	—	—	—	—	—	—	—	—	—	—		
	Zwickau	1	—	1	—	—	—	—	—	1	—		
	Budissin	—	1	—	1	—	—	—	—	—	1		
	im Kgr.	8	2	6	2	2	1	—	—	8	3		
	Summe	10		8		3		—		11			

*) Nach den Unterlagen konnten die Parfümerieverfertiger nicht getrennt angegeben werden

Digitized by Google

Benennung der handwerksmässigen Gewerbe und mechanischen Künste.	Kreis-directions-Bezirke.	Werk-stätten.		Meister, beziehendl. Geschäftsinhaber oder für eigene Rechnung arbeitende Personen.		Gehülfen oder Gesellen.		Lehrlinge.		Ueberhaupt Individuen.		Gewerbsapparate, etc.	
		in den Städten.	auf dem Lande.	in den Städten.	auf dem Lande.	in den Städten.	auf dem Lande.	in den Städten.	auf dem Lande.	in den Städten.	auf dem Lande.	in den Städten.	auf dem Lande.
15. Drechsler. *)	Dresden	97	35	97	36	61	17	45	—	203	53		
	Leipzig	123	14	124	14	80	4	29	2	233	20		
	Zwickau	165	90	170	94	81	24	27	7	278	125		
	Budissin	61	31	61	30	30	3	18	2	109	35		
	im Kgr.	446	170	452	174	252	48	119	11	823	233		
	Summe	616		626		300		130		1056			
16. Feilenhauer.	Dresden	14	—	14	—	7	—	11	—	32	—	7 Feuer,	—
	Leipzig	11	—	11	—	5	—	5	—	21	—	8 „	—
	Zwickau	16	5	16	5	18	6	9	4	43	15	14 „	5 Feuer,
	Budissin	5	2	5	2	1	—	2	—	8	2	4 „	2 „
	im Kgr.	46	7	46	7	31	6	27	4	104	17	33 Feuer.	7 Feuer.
	Summe	53		53		37		31		121		* 40 Feuer.	
17. Fischer.	Dresden			39	19	17	5	4	4	60	28		
	Leipzig			23	20	7	5	2	—	32	25		
	Zwickau			3	9	1	1	—	—	4	10		
	Budissin			1	6	—	3	1	—	2	9		
	im Kgr.			66	54	25	14	7	4	98	72		
	Summe			120		39		11		170			
18. Fleischer und Hausschlächter.	Dresden	413	768	423	714	261	171	108	104	792	989		
	Leipzig	394	583	393	558	230	110	97	37	720	705		
	Zwickau	757	897	779	691	323	189	155	71	1257	951		
	Budissin	143	526	147	484	60	135	45	40	252	659		
	im Kgr.	1707	2774	1742	2447	874	605	405	252	3021	3304		
	Summe	4481		4189		1479		657		6325			
19. Formenstecher.	Dresden	6	1	6	1	2	—	—	—	8	1		
	Leipzig	15	7	14	7	14	1	6	1	34	9		
	Zwickau	74	5	75	5	9	—	4	1	88	6		
	Budissin	5	1	6	1	—	1	—	—	6	2		
	im Kgr.	100	14	101	14	25	2	10	2	136	18		
	Summe	114		115		27		12		154			

*) Einschl. 40 Serpentinsteindrechsler (38 im Kreisdirections-Bezirk Zwickau, 1 im Kreisdirections-Bezirk Leipzig und 1 im Kreisdirections-Bezirk Budissin) mit 13 Gesellen und 4 Lehrlingen; 2 Elfenbeinschneider und 1 Billardqueue-Verfertiger.

Digitized by Google

Benennung der handwerksmässigen Gewerbe und mechanischen Künste.	Kreis-directions-Bezirke.	Werkstätten.		Meister, beziehendl. Geschäftsinhaber oder für eigene Rechnung arbeitende Personen.		Gehülfen oder Gesellen.		Lehrlinge.		Ueberhaupt Individuen.		Gewerbsapparate, etc.	
		in den Städten	auf dem Lande	in den Städten	auf dem Lande	in den Städten	auf dem Lande	in den Städten	auf dem Lande	in den Städten.	auf dem Lande.	in den Städten.	auf dem Lande.
20. Friseurs und Perrückenmacher.	Dresden	37	1	38	1	21	—	19	—	78	1		
	Leipzig	29	—	29	—	38	—	8	—	75	—		
	Zwickau	15	—	16	—	12	—	—	—	28	—		
	Budissin	6	1	6	1	1	—	—	—	7	1		
	im Kgr.	87	2	89	2	72	—	27	—	188	2		
	Summe	89		91		72		27		190			
21. Glaser und Glasschleifer.	Dresden	103	55	103	56	48	18	30	9	181	83		
	Leipzig	191	60	193	61	134	25	74	8	401	94		
	Zwickau	213	67	216	64	118	23	57	5	391	92		
	Budissin	29	13	30	13	6	1	2	1	38	15		
	im Kgr.	536	195	542	194	306	67	163	23	1011	284		
	Summe	731		736		373		186		1295			
22. Glockengiesser.	Dresden	3	—	3	—	1	—	1	—	5	—		
	Leipzig	4	—	4	—	7	—	5	—	16	—		
	Zwickau	8	—	8	—	5	—	—	—	13	—		
	Budissin	1	1	1	1	—	14	2	—	3	15		
	im Kgr.	16	1	16	1	13	14	8	—	37	15		
	Summe	17		17		27		8		52			
23. Gold- und Silberarbeiter und Juweliere.	Dresden	80	—	83	—	46	—	27	—	156	—		
	Leipzig	57	—	57	—	55	—	14	—	126	—		
	Zwickau	49	5	52	5	22	—	12	1	86	6		
	Budissin	13	21	13	21	10	3	9	7	32	31		
	im Kgr.	199	26	205	26	133	3	62	8	400	37		
	Summe	225		231		136		70		437			
24. Gold- und Silberschläger.	Dresden	5	—	5	—	15	—	13	—	33	—		
	Leipzig	4	—	4	—	3	—	3	—	10	—		
	Zwickau	—	—	—	—	—	—	—	—	—	—		
	Budissin	—	—	—	—	—	—	—	—	—	—		
	im Kgr.	9	—	9	—	18	—	16	—	43	—		
	Summe	9		9		18		16		43			

Digitized by Google

Benennung der handwerksmässigen Gewerbe und mechanischen Künste.	Kreis-directions-Bezirke.	Werkstätten.		Meister, beziehendl. Geschäftsinhaber oder für eigene Rechnung arbeitende Personen.		Gehülfen oder Gesellen.		Lehrlinge.		Ueberhaupt Individuen.		Gewerbsapparate, etc.	
		in den Städten.	auf dem Lande.	in den Städten.	auf dem Lande.	in den Städten.	auf dem Lande.	in den Städten.	auf dem Lande.	in den Städten.	auf dem Lande.	in den Städten.	auf dem Lande.
25. Gold- und Silberspinner.	Dresden	4	—	4	—	11	—	—	—	15	—		
	Leipzig	4	—	4	—	6	—	3	—	13	—		
	Zwickau	—	—	—	—	—	—	—	—	—	—		
	Budissin	—	—	—	—	—	—	—	—	—	—		
	im Kgr.	8	—	8	—	17	—	3	—	28	—		
	Summe	8		8		17		3		28			
26. Graveurs, Steinschneider und Petschaftstecher.	Dresden	22	2	22	2	3	—	1	—	26	2		
	Leipzig	8	1	8	1	9	—	3	—	20	1		
	Zwickau	12	7	12	7	4	3	—	1	16	11		
	Budissin	2	—	2	—	1	—	1	—	4	—		
	im Kgr.	44	10	44	10	17	3	5	1	66	14		
	Summe	54		54		20		6		80			
27. Gürtler.	Dresden	68	6	68	5	26	3	21	2	115	10		
	Leipzig	68	1	71	1	23	—	37	—	131	1		
	Zwickau	77	13	77	13	30	2	22	—	129	15		
	Budissin	20	9	20	9	5	2	5	—	30	11		
	im Kgr.	233	29	236	28	84	7	85	2	405	37		
	Summe	262		264		91		87		442			
28. Huf- und Waffenschmiede.	Dresden	176	798	181	807	164	386	79	191	424	1384	195 Feuer,	813 Feuer,
	Leipzig	189	695	194	697	171	402	81	174	446	1273	182 „	720 „
	Zwickau	335	789	359	805	269	512	100	203	728	1520	352 „	795 „
	Budissin	79	443	84	442	59	234	41	90	184	766	88 „	439 „
	im Kgr.	779	2725	818	2751	664	1534	301	658	1782	4943	817 Feuer.	2767 Feuer.
	Summe	3504		3569		2197		959		6725		3584 Feuer.	
29. Hut- und Filzmacher.	Dresden	77	4	79	4	81	1	36	—	196	5		
	Leipzig	104	1	104	1	123	2	53	—	280	3		
	Zwickau	99	5	104	5	66	—	14	1	184	6		
	Budissin	42	—	42	—	16	—	2	—	60	—		
	im Kgr.	322	10	329	10	286	3	105	1	720	14		
	Summe	332		339		289		106		734			

Digitized by Google

Benennung der handwerksmässigen Gewerbe und mechanischen Künste.	Kreis-directions-Bezirke.	Werkstätten.		Meister, beziehendl. Geschäftsinhaber oder für eigene Rechnung arbeitende Personen		Gehülfen oder Gesellen.		Lehrlinge.		Ueberhaupt Individuen.		Gewerbsapparate, etc.	
		in den Städten.	auf dem Lande.	in den Städten.	auf dem Lande.	in den Städten.	auf dem Lande.	in den Städten.	auf dem Lande.	in den Städten.	auf dem Lande.	in den Städten.	auf dem Lande.
30. Instrumentenmacher; Verfertiger chirurgischer Instrumente.	Dresden	2	—	1	—	2	—	—	—	3	—		
	Leipzig	8	—	8	—	13	—	2	—	23	—		
	Zwickau	—	—	—	—	—	—	—	—	—	—		
	Budissin	—	—	—	—	—	—	—	—	—	—		
	im Kgr.	10	—	9	—	15	—	2	—	26	—		
	Summe	10		9		15		2		26			
31. Instrumentenmacher; Verfertiger musikalischer Instrumente. *)	Dresden	45	5	44	5	40	1	7	1	91	7		
	Leipzig	27	3	27	3	24	1	6	—	57	4		
	Zwickau	100	137	106	140	43	62	28	17	177	219		
	Budissin	10	2	10	2	11	—	3	—	24	2		
	im Kgr.	182	147	187	150	118	64	44	18	349	232		
	Summe	329		337		182		62		581			
32. Kammmacher.	Dresden	31	—	30	—	14	—	5	—	49	—		
	Leipzig	23	—	24	—	11	—	3	—	38	—		
	Zwickau	20	31	21	31	6	5	1	—	28	36		
	Budissin	25	35	25	35	11	9	6	2	42	46		
	im Kgr.	99	66	100	66	42	14	15	2	157	82		
	Summe	165		166		56		17		239			
33. Kammsetzer.	Dresden	—	—	—	—	—	—	—	—	—	—		
	Leipzig	7	1	9	1	10	—	—	—	19	1		
	Zwickau	5	5	5	5	3	—	—	—	8	5		
	Budissin	5	17	5	17	1	3	—	—	6	20		
	im Kgr.	17	23	19	23	14	3	—	—	33	26		
	Summe	40		42		17		—		59			
34. Klempner.	Dresden	113	8	117	8	102	5	68	—	287	13		
	Leipzig	107	2	108	2	82	1	64	—	254	3		
	Zwickau	205	72	209	86	189	39	93	22	491	147		
	Budissin	34	16	34	16	17	11	19	6	70	33		
	im Kgr.	459	98	468	112	390	56	244	28	1102	196		
	Summe	557		580		446		272		1298			

*) Hier ist die Fabriktabelle zu vergleichen, wo die Saiten- und Blas-Instrument-Fabrikation, sowie die Verfertigung von Pianofortes, insofern sie eben fabrikmässig betrieben wird, besonders aufgeführt ist.

Digitized by Google

Benennung der handwerksmässigen Gewerbe und mechanischen Künste.	Kreis-directions-Bezirke.	Werkstätten.		Meister, beziehendl. Geschäftsinhaber oder für eigene Rechnung arbeitende Personen.		Gehülfen oder Gesellen.		Lehrlinge.		Ueberhaupt Individuen.		Gewerbsapparate, etc.	
		in den Städten	auf dem Lande	in den Städten	auf dem Lande	in den Städten	auf dem Lande	in den Städten	auf dem Lande	in den Städten.	auf dem Lande.	in den Städten.	auf dem Lande.
35. Knopfmacher. *)	Dresden	29	—	28	—	32	—	11	—	71	—		
	Leipzig	23	1	23	1	57	4	4	—	84	5		
	Zwickau	25	1	25	1	23	1	8	—	56	2		
	Budissin	20	2	20	2	15	1	7	—	42	3		
	im Kgr.	97	4	96	4	127	6	30	—	253	10		
	Summe	101		100		133		30		263			
36. Korbmacher. **)	Dresden	57	184	58	187	74	19	13	5	145	211		
	Leipzig	116	174	117	177	96	22	64	5	277	204		
	Zwickau	49	254	54	259	16	26	8	8	78	293		
	Budissin	18	35	19	35	12	10	9	4	40	49		
	im Kgr.	240	647	248	658	198	77	94	22	540	757		
	Summe	887		906		275		116		1297			
37. Kürschner.	Dresden	97	7	98	7	70	2	22	3	190	12		
	Leipzig	171	1	172	1	148	—	52	—	372	1		
	Zwickau	124	2	128	2	85	—	44	2	257	4		
	Budissin	88	4	89	4	60	2	27	1	176	7		
	im Kgr.	480	14	487	14	363	4	145	6	995	24		
	Summe	494		501		367		151		1019			
38. Kunst- und Gemüsegärtner.	Dresden			204	27	171	12	49	4	424	43		
	Leipzig			63	76	32	24	18	6	113	106		
	Zwickau			37	10	14	5	4	—	55	15		
	Budissin			229	12	191	8	3	4	423	24		
	im Kgr.			533	125	408	49	74	14	1015	188		
	Summe			658		457		88		1203			
39. Kupferschmiede. ***)	Dresden	38	3	39	3	29	—	13	—	81	3		
	Leipzig	45	3	45	3	37	—	12	—	94	3		
	Zwickau	51	5	51	5	43	1	7	1	101	7		
	Budissin	23	6	23	6	7	4	7	2	37	12		
	im Kgr.	157	17	158	17	116	5	39	3	313	25		
	Summe	174		175		121		42		338			

*) Einschl. 5 Metallknopfmacher mit 7 Gesellen und 1 Lehrling.
**) Darunter 2 Bienenstockmacher und 16 Korbflicker; letztere blos auf dem Lande.
***) Darunter 7 Kesselflicker auf dem Lande und 1 in den Städten.

Digitized by Google

Benennung der handwerksmässigen Gewerbe und mechanischen Künste.	Kreis-directions-Bezirke.	Werkstätten.		Meister, beziehendl. Geschäftsinhaber oder für eigene Rechnung arbeitende Personen.		Gehülfen oder Gesellen.		Lehrlinge.		Ueberhaupt Individuen.		Gewerbsapparate, etc.	
		in den Städten.	auf dem Lande.	in den Städten.	auf dem Lande.	in den Städten.	auf dem Lande.	in den Städten.	auf dem Lande.	in den Städten.	auf dem Lande.	in den Städten.	auf dem Lande.
40. Lackirer, Firma- und Schriftmaler, und Anstreicher.	Dresden	76	1	66	2	47	4	10	—	123	6		
	Leipzig	28	2	28	2	34	2	14	—	76	4		
	Zwickau	24	—	23	—	4	2	1	—	28	2		
	Budissin	7	2	6	2	3	6	1	1	10	9		
	im Kgr.	135	5	123	6	88	14	26	1	237	21		
	Summe	140		129		102		27		258			
41. Leimsieder.	Dresden	4	—	2	—	1	—	—	—	3	—		
	Leipzig	5	—	1	—	—	—	—	—	1	—		
	Zwickau	5	—	5	—	1	—	—	—	6	—		
	Budissin	—	—	—	—	—	—	—	—	—	—		
	im Kgr.	14	—	8	—	2	—	—	—	10	—		
	Summe	14		8		2		—		10			
42. Leistenschneider.	Dresden	11	—	9	—	1	—	—	—	10	—		
	Leipzig	11	3	11	3	1	—	—	—	12	3		
	Zwickau	2	4	2	5	—	9	—	—	2	14		
	Budissin	4	—	4	—	—	—	—	—	4	—		
	im Kgr.	28	7	26	8	2	9	—	—	28	17		
	Summe	35		34		11		—		45			
43. Löffelschmiede.	Dresden	—	—	—	—	—	—	—	—	—	—		
	Leipzig	—	—	—	—	—	—	—	—	—	—		
	Zwickau	7	43	7	41	4	47	—	9	11	97	6 Feuer.	29 Feuer.
	Budissin	—	—	—	—	—	—	—	—	—	—		
	im Kgr.	7	43	7	41	4	47	—	9	11	97	6 Feuer.	29 Feuer.
	Summe	50		48		51		9		108		35 Feuer.	
44. Lohgerber.	Dresden	116	10	120	10	95	38	23	2	238	50	281 Gruben, 13 Fässer,	13 Gruben,
	Leipzig	160	4	171	3	178	2	33	1	382	6	301 Gruben, 113 Fässer,	26 „
	Zwickau	235	21	246	22	140	13	40	4	426	39	365 Gruben, 7 Fässer,	25 „
	Budissin	27	17	31	16	18	24	4	6	53	46	39 Gruben, 40 Ziehfässer, 9 Farben.	34 „
	im Kgr.	538	52	568	51	431	77	100	13	1099	141	986 Gruben, 173 Fässer, 9 Farben.	98 Gruben.
	Summe	590		619		508		113		1240		1084 Gruben, 173 Fässer, 9 Farben.	

Digitized by Google

Benennung der handwerksmässigen Gewerbe und mechanischen Künste.	Kreis-directions-Bezirke.	Werkstätten.		Meister, beziehendl. Geschäftsinhaber oder für eigene Rechnung arbeitende Personen.		Gehülfen oder Gesellen.		Lehrlinge.		Ueberhaupt Individuen.		Gewerbsapparate, etc.	
		in den Städten	auf dem Lande	in den Städten	auf dem Lande	in den Städten	auf dem Lande	in den Städten	auf dem Lande	in den Städten.	auf dem Lande.	in den Städten.	auf dem
45. Maurer.	Dresden			80	99	1218	3901	157	361	1455	4361		
	Leipzig			119	104	1370	2851	253	239	1742	3194		
	Zwickau			172	198	1245	3486	161	379	1578	4063		
	Budissin			41	31	338	1255	55	38	434	1324		
	im Kgr.			412	432	4171	11493	626	1017	5209	12942		
	Summe			844		15664		1643		18151			
46. Messerschmiede.	Dresden	35	1	36	1	41	—	21	—	98	1	20 Feuer,	—
	Leipzig	8	—	8	—	10	—	8	—	26	—	4 „	—
	Zwickau	7	—	7	—	5	—	—	—	12	—	4 „	—
	Budissin	17	23	18	23	9	5	7	7	34	35	15 „	21 Feu
	im Kgr.	67	24	69	24	65	5	36	7	170	36	43 Feuer.	21 Feu
	Summe	91		93		70		43		206		64 Feuer.	
47. Mützenmacher.	Dresden	45	6	36	6	15	2	—	—	51	8		
	Leipzig	72	6	70	6	30	—	3	—	103	6		
	Zwickau	13	2	10	2	—	—	3	—	13	2		
	Budissin	13	1	13	1	1	—	—	—	14	1		
	im Kgr.	143	15	129	15	46	2	6	—	181	17		
	Summe	158		144		48		6		198			
48. Nadler. *)	Dresden	62	5	56	5	25	3	18	1	99	9		
	Leipzig	85	1	84	1	40	3	42	—	166	4		
	Zwickau	199	11	202	11	103	4	57	1	362	16		
	Budissin	30	1	30	1	11	—	8	—	49	1		
	im Kgr.	376	18	372	18	179	10	125	2	676	30		
	Summe	394		390		189		127		706			
49. Nagelschmiede.	Dresden	61	2	61	2	67	5	19	—	147	7	54 Feuer,	2 F
	Leipzig	47	1	47	1	30	—	9	—	86	1	38 „	1
	Zwickau	183	102	210	172	263	129	63	9	536	310	138 „	98
	Budissin	48	8	50	8	66	6	21	2	137	16	46 „	9
	im Kgr.	339	113	368	183	426	140	112	11	906	334	276 Feuer.	110 Fe
	Summe	452		551		566		123		1240		386 Feuer.	

*) Einschl. 1 Heftelmacher.

Digitized by Google

Benennung der handwerksmässigen Gewerbe und mechanischen Künste.	Kreis-directions-Bezirke.	Werkstätten.		Meister, beziehendl. Geschäftsinhaber oder für eigene Rechnung arbeitende Personen.		Gehülfen oder Gesellen.		Lehrlinge.		Ueberhaupt Individuen.		Gewerbsapparate, etc.	
		in den Städten	auf dem Lande	in den Städten	auf dem Lande	in den Städten	auf dem Lande	in den Städten	auf dem Lande	in den Städten.	auf dem Lande.	in den Städten.	auf dem Lande.
50. Orgelbauer.	Dresden	4	3	4	3	2	6	—	—	6	9		
	Leipzig	6	2	6	1	4	1	2	—	12	2		
	Zwickau	2	2	2	2	3	3	—	—	5	5		
	Budissin	2	—	2	—	1	—	—	—	3	—		
	im Kgr.	14	7	14	6	10	10	2	—	26	16		
	Summe	21		20		20		2		42			
51. Pflastersetzer.	Dresden			12	3	24	—	12	—	48	3		
	Leipzig			9	5	6	7	3	—	18	12		
	Zwickau			13	17	12	3	—	—	25	20		
	Budissin			7	2	2	4	—	1	9	7		
	im Kgr.			41	27	44	14	15	1	100	42		
	Summe			68		58		16		142			
52. Posamentirer. *)	Dresden	72	2	101	2	37	1	14	—	152	3	77 Stühle,	2 Stühle,
	Leipzig	83	—	84	—	57	—	19	—	160	—	89 „	—
	Zwickau	1823	126	1895	121	1516	90	1109	82	4520	293	3158 „	224 Stühle,
												136 Fadenmühl.	19 Fadenmühl.
	Budissin	17	—	18	—	4	—	2	—	24	—	11 Stühle,	—
	im Kgr.	1995	128	2098	123	1614	91	1144	82	4856	296	3335 Stühle,	226 Stühle,
												136 Fadenmühl.	19 Fadenmühl.
	Summe	2123		2221		1705		1226		5152		3561 Stühle, 155 Fadenmühlen.	
53. Putzmacherinnen.	Dresden	81	13	86	13	77	7	4	—	167	20		
	Leipzig	98	9	102	11	156	7	3	—	261	18		
	Zwickau	84	24	91	25	112	3	6	—	209	28		
	Budissin	25	8	27	8	32	4	1	—	60	12		
	im Kgr.	288	54	306	57	377	21	14	—	697	78		
	Summe	342		363		398		14		775			
54. Riemer.	Dresden	58	3	60	3	29	3	28	1	117	7		
	Leipzig	48	3	48	3	39	1	19	1	106	5		
	Zwickau	36	2	39	2	17	1	11	—	67	3		
	Budissin	41	19	42	19	25	7	13	2	80	28		
	im Kgr.	183	27	189	27	110	12	71	4	370	43		
	Summe	210		216		122		75		413			

*) Zu vergleichen Tab. V. Rubrik Gewebe: „zu allen andern hier nicht genannten Geweben und Posamenten“.

Digitized by Google

Benennung der handwerksmässigen Gewerbe und mechanischen Künste.	Kreis-directions-Bezirke.	Werkstätten.		Meister, beziehendl. Geschäftsinhaber oder für eigene Rechnung arbeitende Personen.		Gehülfen oder Gesellen.		Lehrlinge.		Ueberhaupt Individuen.		Gewerbsapparate, etc.	
		in den Städten.	auf dem Lande.	in den Städten.	auf dem Lande.	in den Städten.	auf dem Lande.	in den Städten.	auf dem Lande.	in den Städten.	auf dem Lande.	in den Städten.	auf dem Lande.
55. Röhrmeister.	Dresden	18	13	18	13	11	5	2	—	31	18		
	Leipzig	20	12	17	12	7	2	1	1	25	15		
	Zwickau	29	5	29	5	12	1	2	—	43	6		
	Budissin	8	3	8	3	3	—	1	—	12	3		
	im Kgr.	75	33	72	33	33	8	6	1	111	42		
	Summe	108		105		41		7		153			
56. Roth- und Gelbgiesser.	Dresden	9	2	9	1	9	—	9	—	27	1	7 Schmelzöfen,	2 Schmelzöfen,
	Leipzig	5	—	5	—	8	—	3	—	16	—	5 »	— »
	Zwickau	12	7	12	8	14	9	1	—	27	17	11 »	7 »
	Budissin	2	1	2	1	—	—	2	1	4	2	1 »	1 »
	im Kgr.	28	10	28	10	31	9	15	1	74	20	24 Schmelzöfen.	10 Schmelzöfen.
	Summe	38		38		40		16		94		34 Schmelzöfen.	
57. Sattler.	Dresden	130	105	130	105	46	33	59	5	235	143		
	Leipzig	211	122	212	122	127	42	76	16	415	180		
	Zwickau	232	94	235	96	104	36	67	14	406	146		
	Budissin	49	23	49	23	23	11	12	5	84	39		
	im Kgr.	622	344	626	346	300	122	214	40	1140	508		
	Summe	966		972		422		254		1648			
58. Schachtelmacher.	Dresden	—	—	—	—	—	—	—	—	—	—		
	Leipzig	1	—	1	—	1	—	—	—	2	—		
	Zwickau	21	114	19	88	2	101	—	12	21	201		
	Budissin	—	1	—	1	—	—	—	—	—	1		
	im Kgr.	22	115	20	89	3	101	—	12	23	202		
	Summe	137		109		104		12		225			
59. Scheeren- und Messerschleifer.	Dresden	29	17	30	17	20	8	4	3	54	28		
	Leipzig	32	14	31	14	17	2	7	3	55	19		
	Zwickau	29	22	29	20	7	1	1	—	37	21		
	Budissin	9	12	8	13	6	3	1	—	15	16		
	im Kgr.	99	65	98	64	50	14	13	6	161	84		
	Summe	164		162		64		19		245			

Digitized by Google

Benennung der handwerksmässigen Gewerbe und mechanischen Künste.	Kreis-directions-Bezirke.	Werkstätten.		Meister, beziehendl. Geschäftsinhaber oder für eigene Rechnung arbeitende Personen.		Gehülfen oder Gesellen.		Lehrlinge.		Ueberhaupt Individuen.		Gewerbsapparate, etc.	
		in den Städten	auf dem Lande	in den Städten	auf dem Lande	in den Städten	auf dem Lande	in den Städten	auf dem Lande	in den Städten.	auf dem Lande.	in den Städten.	auf dem Lande.
60. Schieferdecker.	Dresden			7	3	3	2	2	—	12	5		
	Leipzig			23	17	26	9	6	5	55	31		
	Zwickau			80	46	50	31	16	4	146	81		
	Budissin			—	1	—	1	—	—	—	2		
	im Kgr.			110	67	79	43	24	9	213	119		
	Summe			177		122		33		332			
61. Schiffbauer.	Dresden			10	17	4	62	—	2	14	81		
	Leipzig			—	1	—	1	—	—	—	2		
	Zwickau			—	—	—	—	—	—	—	—		
	Budissin			2	—	—	—	—	—	2	—		
	im Kgr.			12	18	4	63	—	2	16	83		
	Summe			30		67		2		99			
62. Schindelmacher.	Dresden	—	10	—	10	—	—	—	—	—	10		
	Leipzig	—	3	—	3	—	—	—	—	—	3		
	Zwickau	2	25	2	26	—	9	—	—	2	35		
	Budissin	—	3	—	3	—	—	—	—	—	3		
	im Kgr.	2	41	2	42	—	9	—	—	2	51		
	Summe	43		44		9		—		53			
63. Schlosser.	Dresden	178	41	179	43	217	37	152	15	548	95	391 Schraubst.	66 Schraubst.
	Leipzig	205	23	208	26	280	30	155	2	643	58	407 „	29 „
	Zwickau	252	73	262	75	184	58	110	24	556	157	425 „	117 „
	Budissin	68	57	67	56	57	24	31	10	155	90	111 „	68 „
	im Kgr.	703	194	716	200	738	149	448	51	1902	400	1334 Schraubst.	280 Schraubst.
	Summe	897		916		887		499		2302		1614 Schraubstöcke.	
64. Schneider. *)	Dresden	1208	863	1211	867	1116	463	359	111	2686	1441		
	Leipzig	1293	862	1295	880	1542	343	380	86	3217	1309		
	Zwickau	1558	1251	1579	1283	1133	517	383	153	3095	1953		
	Budissin	271	975	272	980	191	740	94	155	557	1875		
	im Kgr.	4330	3951	4357	4010	3982	2063	1216	505	9555	6578		
	Summe	8281		8367		6045		1721		16133			

*) Einschliesslich in den Städten 108 Flickschneider und auf dem Lande 496 Flickschneider.

Digitized by Google

Benennung der handwerksmässigen Gewerbe und mechanischen Künste.	Kreis-directions-Bezirke.	Werkstätten.		Meister, beziehendl. Geschäftsinhaber oder für eigene Rechnung arbeitende Personen.		Gehülfen oder Gesellen.		Lehrlinge.		Ueberhaupt Individuen.		Gewerbsapparate, etc.	
		in den Städten	auf dem Lande	in den Städten	auf dem Lande	in den Städten	auf dem Lande	in den Städten	auf dem Lande	in den Städten.	auf dem Lande.	in den Städten.	auf dem Lande.
65. Schönfärber.	Dresden	15	5	16	5	6	4	1	2	23	11		
	Leipzig	15	1	15	1	7	1	2	—	24	2		
	Zwickau	24	24	25	24	8	16	1	—	34	40		
	Budissin	11	6	11	6	3	7	—	—	14	13		
	im Kgr.	65	36	67	36	24	28	4	2	95	66		
	Summe	101		103		52		6		161			
66. Schornsteinfeger.	Dresden			31	4	27	2	53	1	111	7		
	Leipzig			39	7	34	1	40	3	113	11		
	Zwickau			60	9	40	5	17	1	117	15		
	Budissin			14	3	16	—	18	1	48	4		
	im Kgr.			144	23	117	8	128	6	389	37		
	Summe			167		125		134		426			
67. Schuhmacher. *)	Dresden	1704	691	1712	693	1540	657	580	61	3832	1411		
	Leipzig	2525	558	2559	566	2027	417	787	46	5373	1029		
	Zwickau	2372	1278	2427	1303	1249	608	686	148	4362	2059		
	Budissin	499	644	515	645	517	467	179	82	1211	1194		
	im Kgr.	7100	3171	7213	3207	5333	2149	2232	337	14778	5693		
	Summe	10271		10420		7482		2569		20471			
68. Schwertfeger.	Dresden	4	—	4	—	2	—	—	—	6	—		
	Leipzig	3	—	3	—	—	—	—	—	3	—		
	Zwickau	2	—	2	—	1	—	—	—	3	—		
	Budissin	—	1	—	1	—	—	—	—	—	1		
	im Kgr.	9	1	9	1	3	—	—	—	12	1		
	Summe	10		10		3		—		13			
69. Seifensieder, Lichtzieher und Wachszieher.	Dresden	98	5	100	5	40	1	16	—	156	6		
	Leipzig	90	1	91	1	39	—	10	—	140	1		
	Zwickau	161	11	167	11	58	5	16	1	241	17		
	Budissin	53	3	50	3	20	2	11	—	81	5		
	im Kgr.	402	20	408	20	157	8	53	1	618	29		
	Summe	422		428		165		54		647			

*) Einschliesslich in den Städten 240 Schuhflicker und auf dem Lande 1018 Schuhflicker.

Digitized by Google

Benennung der handwerksmässigen Gewerbe und mechanischen Künste.	Kreis-directions-Bezirke.	Werkstätten.		Meister, beziehendl. Geschäftsinhaber oder für eigene Rechnung arbeitende Personen.		Gehülfen oder Gesellen.		Lehrlinge.		Ueberhaupt Individuen.		Gewerbsapparate, etc.	
		in den Städten	auf dem Lande	in den Städten	auf dem Lande	in den Städten	auf dem Lande	in den Städten	auf dem Lande	in den Städten.	auf dem Lande.	in den Städten.	auf dem Lande.
70. Seiler.	Dresden	150	69	150	71	88	27	43	4	281	102		
	Leipzig	267	76	269	77	146	23	84	6	499	106		
	Zwickau	224	33	229	34	99	12	55	1	383	47		
	Budissin	68	29	72	29	30	11	7	3	109	43		
	im Kgr.	709	207	720	211	363	73	189	14	1272	298		
	Summe	916		931		436		203		1570			
71. Siebmacher.	Dresden	7	12	6	11	4	—	—	1	10	12		
	Leipzig	15	7	10	7	4	2	—	1	14	10		
	Zwickau	9	20	9	20	1	5	—	2	10	27		
	Budissin	1	5	1	5	—	3	—	—	1	8		
	im Kgr.	32	44	26	43	9	10	—	4	35	57		
	Summe	76		69		19		4		92			
72. Sporer.	Dresden	7	—	7	—	3	—	6	—	16	—		
	Leipzig	2	—	2	—	4	—	2	—	8	—		
	Zwickau	2	—	2	—	1	—	—	—	3	—		
	Budissin	1	—	1	—	—	—	—	—	1	—		
	im Kgr.	12	—	12	—	8	—	8	—	28	—		
	Summe	12		12		8		8		28			
73. Spritzenschlauchmacher.	Dresden	1	—	1	—	1	—	—	—	2	—		
	Leipzig	2	—	2	—	5	—	1	—	8	—		
	Zwickau	1	—	1	—	2	—	1	—	4	—		
	Budissin	—	—	—	—	—	—	—	—	—	—		
	im Kgr.	4	—	4	—	8	—	2	—	14	—		
	Summe	4		4		8		2		14			
74. Steinmetzen. *)	Dresden	32	25	31	24	90	40	58	17	179	81		
	Leipzig	23	8	23	8	42	26	13	5	78	39		
	Zwickau	19	58	19	64	38	182	11	46	68	292		
	Budissin	10	54	10	54	2	108	4	—	16	162		
	im Kgr.	84	145	83	150	172	356	86	68	341	574		
	Summe	229		233		528		154		915			

*) Einschliesslich 49 Bildhauer mit 44 Gesellen und 13 Lehrlingen.

Digitized by Google

Benennung der handwerksmässigen Gewerbe und mechanischen Künste.	Kreis-directions-Bezirke.	Werkstätten.		Meister, beziehendl. Geschäftsinhaber oder für eigene Rechnung arbeitende Personen.		Gehülfen oder Gesellen.		Lehrlinge.		Ueberhaupt Individuen.		Gewerbsapparate, etc.	
		in den Städten.	auf dem Lande.	in den Städten.	auf dem Lande.	in den Städten.	auf dem Lande.	in den Städten.	auf dem Lande.	in den Städten.	auf dem Lande.	in den Städten.	auf dem Lande.
75. Stellmacher und Wagner.	Dresden	88	468	90	472	72	136	32	63	194	671		
	Leipzig	114	446	115	452	83	163	30	84	228	699		
	Zwickau	174	454	183	370	86	214	32	42	301	626		
	Budissin	40	194	35	195	23	62	13	29	71	286		
	im Kgr.	416	1562	423	1489	264	575	107	218	794	2282		
	Summe	1978		1912		839		325		3076			
76. Strumpfstuhlnadelmacher.	Dresden	—	—	—	—	—	—	—	—	—	—		
	Leipzig	—	—	—	—	—	—	—	—	—	—		
	Zwickau	—	8	—	8	—	4	—	—	—	12		
	Budissin	—	—	—	—	—	—	—	—	—	—		
	im Kgr.	—	8	—	8	—	4	—	—	—	12		
	Summe	8		8		4		—		12			
77. Stuhlflechter.	Dresden	4	2	4	1	—	—	—	—	4	1		
	Leipzig	2	—	2	—	12	—	—	—	14	—		
	Zwickau	1	1	1	1	—	—	—	—	1	1		
	Budissin	1	—	1	—	—	—	—	—	1	—		
	im Kgr.	8	3	8	2	12	—	—	—	20	2		
	Summe	11		10		12		—		22			
78. Stuhlgestellmacher.	Dresden	97	122	101	123	47	25	43	9	191	157		
	Leipzig	14	66	14	72	20	43	7	20	41	135		
	Zwickau	6	18	6	18	1	8	1	1	8	27		
	Budissin	—	5	—	4	—	1	—	—	—	5		
	im Kgr.	117	211	121	217	68	77	51	30	240	324		
	Summe	328		338		145		81		564			
79. Täschner und Tapezirer.	Dresden	69	—	72	—	42	—	43	—	157	—		
	Leipzig	65	—	64	—	61	—	40	—	165	—		
	Zwickau	10	—	11	—	6	—	6	—	23	—		
	Budissin	4	4	4	4	1	—	—	—	5	4		
	im Kgr.	148	4	151	4	110	—	89	—	350	4		
	Summe	152		155		110		89		354			

Digitized by Google

Benennung der handwerksmässigen Gewerbe und mechanischen Künste.	Kreis-directions-Bezirke.	Werkstätten.		Meister, beziehendl. Geschäftsinhaber oder für eigene Rechnung arbeitende Personen.		Gehülfen oder Gesellen.		Lehrlinge.		Ueberhaupt Individuen		Gewerbsapparate, etc.	
		in den Städten.	auf dem Lande.	in den Städten.	auf dem Lande.	in den Städten.	auf dem Lande.	in den Städten.	auf dem Lande.	in den Städten.	auf dem Lande.	in den Städten.	auf dem Lande.
80. Tischler. *)	Dresden	485	310	489	309	552	142	314	49	1355	500		
	Leipzig	488	198	496	197	657	128	431	32	1584	357		
	Zwickau	676	476	691	485	629	240	356	89	1676	814		
	Budissin	159	465	161	466	136	217	104	87	401	770		
	im Kgr.	1808	1449	1837	1457	1974	727	1205	257	5016	2441		
	Summe	3257		3294		2701		1462		7457			
81. Töpfer und Ofensetzer.	Dresden	85	15	85	15	159	10	31	3	275	28		
	Leipzig	144	22	149	23	244	15	36	1	429	39		
	Zwickau	110	44	114	44	83	83	19	15	216	142		
	Budissin	79	26	83	26	140	50	56	9	279	85		
	im Kgr.	418	107	431	108	626	158	142	28	1199	294		
	Summe	525		539		784		170		1493			
82. Tuchscheerer.	Dresden	32	3	32	3	19	—	4	—	55	3	3 Scheermasch. 5 Rauhmasch.	—
	Leipzig	38	2	38	2	57	—	3	—	98	2	15 Scheermasch. 3 Rauhmasch. 1 Handmasch. 3 Pressen.	1 Rauhmaschine
	Zwickau	104	3	108	3	121	6	23	—	252	9	95 Scheermasch. darunter 1 mit 3 Pferdekräft. 28 Rauhmasch. 1 Dampfkessel, 1 Decatirmasch. 2 Pressen.	3 Scheermasch. 4 Rauhmasch.
	Budissin	18	1	19	2	16	—	2	—	37	2	16 Scheermasch. 7 Rauhmasch.	—
	im Kgr.	192	9	197	10	213	6	32	—	442	16	129 Scheermasch. darunter 1 mit 3 Pferdekräft. 43 Rauhmasch. 1 Handmasch. 5 Pressen, 1 Dampfkessel, 1 Decatirmasch.	3 Scheermasch. 5 Rauhmasch.
	Summe	201		207		219		32		458		132 Scheermaschinen, darunter 1 mit der Kraft von 3 Pferden. 48 Rauhmaschinen. 1 Handmaschine. 5 Pressen. 1 Dampfkessel. 1 Decatirmaschine.	

*) Einschliesslich 1 Galanterietischler mit 1 Gesellen und 1 Lehrling.

Digitized by Google

Benennung der handwerksmässigen Gewerbe und mechanischen Künste.	Kreis-directions-Bezirke.	Werkstätten.		Meister, beziehendl. Geschäftsinhaber oder für eigene Rechnung arbeitende Personen.		Gehülfen oder Gesellen.		Lehrlinge.		Ueberhaupt Individuen.		Gewerbsapparate, etc.	
		in den Städten.	auf dem Lande.	in den Städten.	auf dem Lande.	in den Städten.	auf dem Lande.	in den Städten.	auf dem Lande.	in den Städten.	auf dem Lande.	in den Städten.	auf dem Lande.
83. Uhrmacher. *)	Dresden	90	15	87	15	44	2	54	1	185	18		
	Leipzig	87	13	89	13	52	1	43	2	184	16		
	Zwickau	66	22	68	22	19	2	8	2	95	26		
	Budissin	32	26	32	26	12	4	6	4	50	34		
	im Kgr.	275	76	276	76	127	9	111	9	514	94		
	Summe	351		352		136		120		608			
84. Vergolder und Holzbronce-Verfertiger.	Dresden	21	—	21	—	9	—	10	—	40	—		
	Leipzig	12	—	12	—	27	—	7	—	46	—		
	Zwickau	2	—	2	—	—	—	—	—	2	—		
	Budissin	—	—	—	—	—	—	—	—	—	—		
	im Kgr.	35	—	35	—	36	—	17	—	88	—		
	Summe	35		35		36		17		88			
85. Wagenwindenmacher.	Dresden	3	—	3	—	4	—	3	—	10	—		
	Leipzig	4	—	5	—	3	—	1	—	9	—		
	Zwickau	4	—	4	—	4	—	—	—	8	—		
	Budissin	3	—	3	—	3	—	1	—	7	—		
	im Kgr.	14	—	15	—	14	—	5	—	34	—		
	Summe	14		15		14		5		34			
86. Weissgerber.	Dresden	62	2	62	2	47	1	1	—	110	3	75 Gruben, 5 Aescher,	4 Gruben.
	Leipzig	62	—	65	—	31	—	8	—	104	—	76 Gruben, 1 Aescher,	
	Zwickau	71	3	74	3	26	1	9	—	109	4	80 Gruben, 5 Aescher, 3 Fässer,	3 „
	Budissin	36	1	40	1	11	—	3	—	54	1	25 Gruben, 1 Aescher, 3 Fässer.	1 Grube.
	im Kgr.	231	6	241	6	115	2	21	—	377	8	256 Gruben, 12 Aescher, 6 Fässer.	8 Gruben.
	Summe	237		247		117		21		385		264 Gruben, 12 Aescher, 6 Fässer.	
87. Zeugarbeiter.	Dresden	25	50	24	60	7	8	1	3	32	71		
	Leipzig	38	36	38	36	9	9	2	—	49	45		
	Zwickau	40	50	39	51	5	22	—	1	44	74		
	Budissin	1	42	6	42	—	11	—	3	6	56		
	im Kgr.	104	187	107	189	21	50	3	7	131	246		
	Summe	291		296		71		10		377			

*) Einschliesslich 14 Holzuhrmacher mit 4 Gesellen und 1 Lehrling

Digitized by Google

Benennung der handwerksmässigen Gewerbe und mechanischen Künste.	Kreis-directions-Bezirke.	Werkstätten.		Meister, beziehendl. Geschäftsinhaber oder für eigene Rechnung arbeitende Personen.		Gehülfen oder Gesellen.		Lehrlinge.		Ueberhaupt Individuen.		Gewerbsapparate, etc.	
		in den Städten	auf dem Lande	in den Städten	auf dem Lande	in den Städten	auf dem Lande	in den Städten	auf dem Lande	in den Städten.	auf dem Lande.	in den Städten	auf dem Lande.
88. Ziegeldecker.	Dresden			37	35	14	27	4	3	55	65		
	Leipzig			47	44	43	17	11	4	101	65		
	Zwickau			11	4	3	12	1	—	15	16		
	Budissin			10	22	10	40	1	1	21	63		
	im Kgr.			105	105	70	96	17	8	192	209		
	Summe			210		166		25		401			
89. Zimmermaler.	Dresden			27	9	9	4	4	1	40	14		
	Leipzig			30	3	45	—	7	—	82	3		
	Zwickau			22	4	29	—	6	—	57	4		
	Budissin			12	—	5	—	5	—	22	—		
	im Kgr.			91	16	88	4	22	1	201	21		
	Summe			107		92		23		222			
90. Zimmerleute.	Dresden			73	124	686	3668	75	216	834	4008		
	Leipzig			118	115	1085	2554	180	183	1383	2852		
	Zwickau			179	218	673	2625	108	228	960	3071		
	Budissin			26	61	221	1085	23	40	270	1186		
	im Kgr.			396	518	2665	9932	386	667	3447	11117		
	Summe			914		12597		1053		14564			
91. Zinngiesser.	Dresden	39	1	42	1	15	1	3	—	60	2		
	Leipzig	26	—	28	—	11	—	6	—	45	—		
	Zwickau	53	2	55	2	15	—	3	—	73	2		
	Budissin	8	—	8	—	6	—	1	—	15	—		
	im Kgr.	126	3	133	3	47	1	13	—	193	4		
	Summe	129		136		48		13		197			
92. Zirkel- und Zeugschmiede. *)	Dresden	29	1	29	1	23	—	15	1	67	2	8 Feuer,	1 Feuer,
	Leipzig	28	4	29	7	16	—	10	3	55	10	21 „	4 „
	Zwickau	15	68	16	67	36	46	6	4	58	117	13 „	33 „
	Budissin	8	4	9	4	8	1	—	1	17	6	8 „	3 „
	im Kgr.	80	77	83	79	83	47	31	9	197	135	50 Feuer.	41 Feuer.
	Summe	157		162		130		40		332		91 Feuer.	

*) Einschliesslich auf dem Lande 11 Kettenschmiede mit 2 Gesellen

Digitized by Google

Im Königreich demnach:

a) nach obiger Reihenfolge

Benennung der Gewerbe.	Werkstätten.	Meister oder Geschäftsinhaber.	Gehülfen oder Gesellen.	Lehrlinge.	Ueberhaupt Individuen.
Bäcker und Kuchenbäcker	3259	3161	2179	906	6246
Bader und Barbiere	370	368	290	55	713
Bandagisten	6	6	2	—	8
Barometermacher, Mechaniker und Optiker	146	145	150	87	382
Beutler und Handschuhmacher	506	514	304	92	910
Blasebalgmacher	8	8	4	—	12
Böttcher	1758	1794	672	304	2770
Büchsenmacher und Büchsenschäfter	133	134	64	18	216
Bürstenbinder und Pinselmacher	246	259	74	35	368
Buchbinder, Futteralmacher und Papparbeiter	515	521	417	289	1227
Conditoren, Zuckerbäcker, Leb- und Pfefferküchler	158	153	172	57	382
Corduanmacher	17	20	18	1	39
Destillateurs und Parfümerieverfertiger	191	175	60	5	240
Drathweber	10	8	3	—	11
Drechsler	616	626	300	130	1056
Feilenhauer	53	53	37	31	121
Fischer	—	120	39	11	170
Fleischer und Hausschlächter	4481	4189	1479	657	6325
Formenstecher	114	115	27	12	154
Friseurs und Perückenmacher	89	91	72	27	190
Glaser und Glasschleifer	731	736	373	186	1295
Glockengiesser	17	17	27	8	52
Gold- und Silberarbeiter und Juweliere	225	231	136	70	437
Gold- und Silberschläger	9	9	18	16	43
Gold- und Silberspinner	8	8	17	3	28
Graveurs, Steinschneider und Petschaftstecher	54	54	20	6	80
Gürtler	262	264	91	87	442
Huf- und Waffenschmiede	3504	3569	2197	959	6725
Hut- und Filzmacher	332	339	289	106	734
Instrumentenmacher, Verfertiger chirurgischer Instrumente	10	9	15	2	26
Instrumentenmacher, Verfertiger musikalischer Instrumente	329	337	182	62	581
Kammmacher	165	166	56	17	239
Kammsetzer	40	42	17	—	59
Klempner	557	580	446	272	1298
Knopfmacher	101	100	133	30	263
Korbmacher	887	906	275	116	1297
Kürschner	494	501	367	151	1019
Kunst- und Gemüsegärtner	—	658	457	88	1203
Kupferschmiede	174	175	121	42	338
Lackirer, Firma- und Schriftmaler und Anstreicher	140	129	102	27	258
Leimsieder	14	8	2	—	10
Leistenschneider	35	34	11	—	45
Löffelschmiede	50	48	51	9	108
Lohgerber	590	619	508	113	1240
Maurer	—	844	15664	1643	18151
Messerschmiede	91	93	70	43	206
Mützenmacher	158	144	48	6	198
Nadler	394	390	189	127	706
Nagelschmiede	452	551	566	123	1240
Orgelbauer	21	20	20	2	42
Pflastersetzer	—	68	58	16	142
Posamentirer	2123	2221	1705	1226	5152
Putzmacherinnen	342	363	398	14	775
Riemer	210	216	122	75	413

Digitized by Google

Benennung der Gewerbe.	Werkstätten.	Meister oder Geschäftsinhaber.	Gehülfen oder Gesellen.	Lehrlinge.	Ueberhaupt Individuen.
Rohrmeister	108	105	41	7	153
Roth- und Gelbgiesser	38	38	40	16	94
Sattler	966	972	422	254	1648
Schachtelmacher	137	109	104	12	225
Scheeren- und Messerschleifer	164	162	64	19	245
Schieferdecker	—	177	122	33	332
Schiffbauer	—	30	67	2	99
Schindelmacher	43	44	9	—	53
Schlosser	897	916	887	499	2302
Schneider	8281	8367	6045	1721	16133
Schönfärber	101	103	52	6	161
Schornsteinfeger	—	167	125	134	426
Schuhmacher	10271	10420	7482	2569	20471
Schwertfeger	10	10	3	—	13
Seifensieder, Licht- und Wachszieher	422	428	165	54	647
Seiler	916	931	436	203	1570
Siebmacher	76	69	19	4	92
Sporer	12	12	8	8	28
Spritzenschlauchmacher	4	4	8	2	14
Steinmetzen	229	233	528	154	915
Stellmacher und Wagner	1978	1912	839	325	3076
Strumpfstuhlnadelmacher	8	8	4	—	12
Stuhlflechter	11	10	12	—	22
Stuhlgestellmacher	328	338	145	81	564
Täschner und Tapezierer	152	155	110	89	354
Tischler	3257	3294	2701	1462	7457
Töpfer und Ofensetzer	525	539	784	170	1493
Tuchscheerer	201	207	219	32	458
Uhrmacher	351	352	136	120	608
Vergolder und Holzbronceverfertiger	35	35	36	17	88
Wagenwindenmacher	14	15	14	5	34
Weissgerber	237	247	117	21	385
Zeugarbeiter	291	296	71	10	377
Ziegeldecker	—	210	166	25	401
Zimmermaler	—	107	92	23	222
Zimmerleute	—	914	12597	1053	14564
Zinngiesser	129	136	48	13	197
Zirkel- und Zeugschmiede	157	162	130	40	332
Summe	55544	59143	65962	17545	142650
Ausserdem					
haben sich mit einzelnen Gesellen und Lehrlingen angegeben 83 Coloristen, 2 Drathzieher, 9 Federschmückerinnen, 2 Flössmacher, 11 Formengiesser, 6 Gypsfigurenmacher, 8 Holzpantoffelmacher, 7 Holzschuhmacher, 1 Kammbeschläger, 15 Krempelsetzer, 37 Möbelpolirer, 2 Pantoffelmacher, 5 Pergamentmacher, 3 Sahlleistenschuhverfertigerinnen, 1 Schablonenverfertiger, 1 Schuhmacherwerkzeugmacher, 5 Seidenwäscherinnen, 1 Silberpolirer, 1 Thonpfeifenmacherin, 1 Tuchwäscher, 3 Uhrgehäusemacher, 1 Wachsbossirer, 1 Wanduhrenschildmaler, 1 Zifferblattmacher, 2 Zimmerfrotteurs; zusammen	—	126	142	15	283
Hauptsumme	55544	59269	66104	17560	142933

Digitized by Google

b) nach der Anzahlstärke der Beschäftigten.

Benennung der Gewerbe.	Werkstätten.	Meister oder Geschäftsinhaber.	Gehülfen oder Gesellen.	Lehrlinge.	Ueberhaupt Individuen.
Schuhmacher	10271	10420	7482	2569	20471
Maurer	—	844	15664	1643	18151
Schneider	8281	8367	6045	1721	16133
Zimmerleute	—	914	12597	1053	14564
Tischler	3257	3294	2701	1462	7457
Huf- und Waffenschmiede	3504	3569	2197	959	6725
Fleischer und Hausschlächter	4481	4189	1479	657	6325
Bäcker und Kuchenbäcker	3259	3161	2179	906	6246
Posamentirer	2123	2221	1705	1226	5152
Stellmacher und Wagner	1978	1912	839	325	3076
Böttcher	1758	1794	672	304	2770
Schlosser	897	916	887	499	2302
Sattler	966	972	422	254	1648
Seiler	916	931	436	203	1570
Töpfer und Ofensetzer	525	539	784	170	1493
Klempner	557	580	446	272	1298
Korbmacher	887	906	275	116	1297
Glaser und Glasschleifer	731	736	373	186	1295
Lohgerber	590	619	508	113	1240
Nagelschmiede	452	551	566	123	1240
Buchbinder, Futteralmacher und Papparbeiter	515	521	417	289	1227
Kunst- und Gemüsegärtner	—	658	457	88	1203
Drechsler	616	626	300	130	1056
Kürschner	494	501	367	151	1019
Steinmetzen	229	233	528	154	915
Beutler und Handschuhmacher	506	514	304	92	910
Putzmacherinnen	342	363	398	14	775
Hut- und Filzmacher	332	339	289	106	734
Bader und Barbiere	370	368	290	55	713
Nadler	394	390	189	127	706
Seifensieder, Licht- und Wachszieher	422	428	165	54	647
Uhrmacher	351	352	136	120	608
Instrumentenmacher; Verfertiger musikalischer Instrumente	329	337	182	62	581
Stuhlgestellmacher	328	338	145	81	564
Tuchscheerer	201	207	219	32	458
Gürtler	262	264	91	87	442
Gold- und Silberarbeiter und Juweliere	225	231	136	70	437
Schornsteinfeger	—	167	125	134	426
Riemer	210	216	122	75	413
Ziegeldecker	—	210	166	25	401
Weissgerber	237	247	117	21	385
Conditoren, Zuckerbäcker, Leb- und Pfefferküchler	158	153	172	57	382
Barometermacher, Mechaniker und Optiker	146	145	150	87	382
Zeugarbeiter	291	296	71	10	377
Bürstenbinder und Pinselmacher	246	259	74	35	368
Täschner und Tapezierer	152	155	110	89	354
Kupferschmiede	174	175	121	42	338
Schieferdecker	—	177	122	33	332
Zirkel- und Zeugschmiede	157	162	130	40	332
Knopfmacher	101	100	133	30	263
Lackirer, Firma- und Schriftmaler und Anstreicher	140	129	102	27	258
Scheeren- und Messerschleifer	164	162	64	19	245
Destillateurs und Parfümerieverfertiger	191	175	60	5	240

Digitized by Google

Benennung der Gewerbe.	Werkstätten.	Meister oder Geschäftsinhaber.	Gehülfen oder Gesellen.	Lehrlinge.	Ueberhaupt Individuen.
Kammmacher	165	166	56	17	239
Schachtelmacher	137	109	104	12	225
Zimmermaler	—	107	92	23	222
Büchsenmacher und Büchsenschäfter	133	134	64	18	216
Messerschmiede	91	93	70	43	206
Mützenmacher	158	144	48	6	198
Zinngiesser	129	136	48	13	197
Friseurs und Perückenmacher	89	91	72	27	190
Fischer	—	120	39	11	170
Schönfärber	101	103	52	6	161
Formenstecher	114	115	27	12	154
Röhrmeister	108	105	41	7	153
Pflastersetzer	—	68	58	16	142
Feilenhauer	53	53	37	31	121
Löffelschmiede	50	48	51	9	108
Schiffbauer	—	30	67	2	99
Roth- und Gelbgiesser	38	38	40	16	94
Siebmacher	76	69	19	4	92
Vergolder und Holzbronceverfertiger	35	35	36	17	88
Graveurs, Steinschneider und Petschaftstecher	54	54	20	6	80
Kammsetzer	40	42	17	—	59
Schindelmacher	43	44	9	—	53
Glockengiesser	17	17	27	8	52
Leistenschneider	35	34	11	—	45
Gold- und Silberschläger	9	9	18	16	43
Orgelbauer	21	20	20	2	42
Corduanmacher	17	20	18	1	39
Wagenwindenmacher	14	15	14	5	34
Gold- und Silberspinner	8	8	17	3	28
Sporer	12	12	8	8	28
Instrumentenmacher; Verfertiger chirurgischer Instrumente	10	9	15	2	26
Stuhlflechter	11	10	12	—	22
Spritzenschlauchmacher	4	4	8	2	14
Schwertfeger	10	10	3	—	13
Blasebalgmacher	8	8	4	—	12
Strumpfstuhlnadelmacher	8	8	4	—	12
Drathweber	10	8	3	—	11
Leimsieder	14	8	2	—	10
Bandagisten	6	6	2	—	8
Summe	55544	59143	65962	17545	142650
Ausserdem	—	126	142	15	283
Hauptsumme	55544	59269	66104	17560	142933

Digitized by Google

Tab. II.

Anstalten und Unternehmungen zum literarischen Verkehr gehörig.

Benennung der Anstalten und Unternehmungen.	Kreis-directions-Bezirke.	Etablissements.		Eigenthümer oder Geschäftsinhaber.		Gehülfen.		Lehrlinge.		Ueberhaupt Individuen		Gewerbsapparate, etc.	
		in den Städten.	auf dem Lande.	in den Städten.	auf dem Lande.	in den Städten.	auf dem Lande.	in den Städten.	auf dem Lande.	in den Städten.	auf dem Lande.	in den Städten.	auf dem Lande.
1. Antiquargeschäfte.	Dresden	22	—	20	—	1	—	—	—	21	—		
	Leipzig	28	—	28	—	—	—	—	—	28	—		
	Zwickau	8	—	7	—	—	—	—	—	7	—		
	Budissin	2	1	1	1	—	—	—	—	1	1		
	im Kgr.	60	1	56	1	1	—	—	—	57	1		
	Summe	61		57		1		—		58			
2. Buch-, Kunst- und Musikalienhandel. *)	Dresden	38	1	39	1	151	7	10	—	200	8		
	Leipzig	128	—	129	—	468	—	97	—	694	—		
	Zwickau	24	2	19	2	20	—	5	—	44	2		
	Budissin	8	2	7	1	3	38	2	—	12	39		
	im Kgr.	198	5	194	4	642	45	114	—	950	49		
	Summe	203		198		687		114		999			
3. Buch- und Notendruckereien. **)	Dresden	14	—	16	—	169	—	42	—	227	—	30 Handpressen, 10 Maschinenpr.	—
	Leipzig	47	—	47	—	985	—	195	—	1227	—	163 Handpressen, 35 Maschinenpr. 1 Dampfm. mit 4 Pferdekräft.	—
	Zwickau	20	—	21	—	67	—	36	—	124	—	39 Handpressen, 1 Maschinenpr.	—
	Budissin	11	—	10	—	59	—	19	—	88	—	21 Handpressen, 2 Maschinenpr.	—
	im Kgr.	92	—	94	—	1280	—	292	—	1666	—	253 Handpressen, 48 Maschinenpr. 1 Dampfm. mit 4 Pferdekräft.	—
	Summe	92		94		1280		292		1666		253 Handpressen, 48 Maschinenpressen, 1 Dampfmasch. mit 4 Pferdekräften	

*) Unter den Gehülfen sind auch 201 Colporteure mitgezählt.
**) Einschliesslich 4 Notendruckereien.

Digitized by Google

Benennung der Anstalten und Unternehmungen.	Kreis-directions-Bezirke.	Etablissements.		Eigenthümer oder Geschäftsinhaber.		Gehülfen.		Lehrlinge.		Ueberhaupt Individuen.		Gewerbsapparate, etc.	
		in den Städten	auf dem Lande	in den Städten	auf dem Lande	in den Städten	auf dem Lande	in den Städten	auf dem Lande	in den Städten.	auf dem Lande.	in den Städten.	auf dem Lande.
4. Kupferdruckereien und Anstalten zum Abdrucke von Kupferstichen, Stahlstichen u. Holzschnitten.	Dresden	17	1	17	1	3	—	3	—	23	1	8 Maschinenpr.	—
	Leipzig	36	2	35	2	100	—	31	—	166	2	49 „	—
	Zwickau	—	—	—	—	—	—	—	—	—	—	—	—
	Budissin	—	—	—	—	—	—	—	—	—	—	—	—
	im Kgr.	53	3	52	3	103	—	34	—	189	3	57 Maschinenpr.	—
	Summe	56		55		103		34		192		57 Maschinenpressen.	
5. Leihbibliotheken.	Dresden	53	2	44	2	6	—	—	—	50	2		
	Leipzig	33	1	22	1	6	—	—	—	28	1		
	Zwickau	22	—	17	—	—	—	—	—	17	—		
	Budissin	6	—	3	—	—	—	—	—	3	—		
	im Kgr.	114	3	86	3	12	—	—	—	98	3		
	Summe	117		89		12		—		101			
6. Schriftgiessereien.	Dresden	2	—	1	—	14	—	4	—	19	—	1 Presse, 3 Giessöfen.	—
	Leipzig	10	—	5	—	155	—	33	—	193	—	5 Pressen, 20 Giessöfen.	—
	Zwickau	—	—	—	—	—	—	—	—	—	—	—	—
	Budissin	—	—	—	—	—	—	—	—	—	—	—	—
	im Kgr.	12	—	6	—	169	—	37	—	212	—	6 Pressen, 23 Giessöfen.	—
	Summe	12		6		169		37		212		6 Pressen, 23 Giessöfen.	
7. Steindruckereien.	Dresden	31	—	31	—	97	—	51	—	179	—	25 Maschinenpr. 35 Handpresen. 3 galv. Apparate.	
	Leipzig	24	—	24	—	121	—	15	—	160	—	28 Maschinenpr. 27 Handpressen.	
	Zwickau	14	1	12	1	38	2	13	—	63	3	8 Maschinenpr. 16 Handpressen.	1 Maschinenpr.
	Budissin	7	1	5	1	4	1	4	—	13	2	7 Handpressen.	1 Handpresse.
	im Kgr.	76	2	72	2	260	3	83	—	415	5	61 Maschinenpr. 85 Handpressen, 3 galv. Apparate.	1 Maschinenpr. 1 Handpresse.
	Summe	78		74		263		83		420		62 Maschinenpressen, 86 Handpressen, 3 galvanische Apparate.	

Digitized by Google

Im Königreich demnach:

a) nach obiger Reihenfolge.

Benennung der Anstalten und Unternehmungen.	Etablissements.	Eigenthümer oder Geschäftsinhaber.	Gehülfen.	Lehrlinge.	Ueberhaupt Individuen
Antiquargeschäfte	61	57	1	—	58
Buch- und Notendruckereien	92	94	1280	292	1666
Buch-, Kunst- und Musikalienhandel	203	198	687	114	999
Kupferdruckereien und Anstalten zum Abdrucke von Kupferstichen, Stahlstichen und Holzschnitten	56	55	103	34	192
Leihbibliotheken	117	89	12	—	101
Schriftgiessereien	12	6	169	37	212
Steindruckereien	78	74	263	83	420
Summe	619	573	2515	560	3648

b) nach der Anzahlstärke der beschäftigten Individuen.

Benennung der Anstalten und Unternehmungen.	Etablissements.	Eigenthümer oder Geschäftsinhaber.	Gehülfen.	Lehrlinge.	Ueberhaupt Individuen.
Buch- und Notendruckereien	92	94	1280	292	1666
Buch-, Kunst- und Musikalienhandel	203	198	687	114	999
Steindruckereien	78	74	263	83	420
Schriftgiessereien	12	6	169	37	212
Kupferdruckereien und Anstalten zum Abdrucke von Kupferstichen, Stahlstichen und Holzschnitten	56	55	103	34	192
Leihbibliotheken	117	89	12	—	101
Antiquargeschäfte	61	57	1	—	58
Summe	619	573	2515	560	3648

Digitized by Google

Tab. III.

Handelsgewerbe.

Benennung der Handelsgewerbe.	Kreis-directions-Bezirke.	Etablissements.		Eigenthümer oder Geschäftsinhaber.		Factoren, Buchhalter, Commis oder Gehülfen.		Lehrlinge.		Ueberhaupt Individuen.	
		in den Städten.	auf dem Lande.	in den Städten.	auf dem Lande.	in den Städten.	auf dem Lande.	in den Städten.	auf dem Lande.	in den Städten.	auf dem Lande.
1. Ausschnitthandel in Seiden-, Baumwollen- und Wollenwaaren.	Dresden	162	30	144	31	85	4	56	—	285	35
	Leipzig	249	10	213	10	279	—	68	—	560	10
	Zwickau	447	87	413	72	155	12	24	—	592	84
	Budissin	47	60	42	49	101	6	7	—	150	55
	im Königr.	905	187	812	162	620	22	155	—	1587	184
	Summe	1092		974		642		155		1771	
2. Backwerkhandel.	Dresden	34	63	30	78	3	—	—	—	33	78
	Leipzig	42	4	43	4	—	—	1	—	43	5
	Zwickau	33	50	25	50	3	—	1	—	28	51
	Budissin	4	23	3	18	1	—	—	—	4	18
	im Königr.	113	140	101	150	7	—	2	—	108	152
	Summe	253		251		7		2		260	
3. Band- und Posamentirwaaren-Handel.	Dresden	61	1	58	1	3	—	—	—	61	1
	Leipzig	32	—	22	—	2	—	—	—	24	—
	Zwickau	76	96	107	89	64	8	6	—	177	97
	Budissin	7	—	5	—	—	—	—	—	5	—
	im Königr.	176	97	192	90	69	8	6	—	267	98
	Summe	273		282		77		6		365	
4. Banquier- und Geldwechsel-Geschäfte.	Dresden	20	—	26	—	40	—	12	—	78	—
	Leipzig	23	—	25	—	130	—	8	—	163	—
	Zwickau	13	—	13	—	20	—	7	—	40	—
	Budissin	5	3	5	3	5	—	1	—	11	3
	im Königr.	61	3	69	3	195	—	28	—	292	3
	Summe	64		72		195		28		295	

Digitized by Google

Benennung der Handelsgewerbe.	Kreis-directions-Bezirke.	Etablissements.		Eigenthümer oder Geschäfts-inhaber.		Factoren, Buchhalter, Commis oder Gehülfen.		Lehrlinge.		Ueberhaupt Individuen.	
		in den Städten.	auf dem Lande.	in den Städten.	auf dem Lande.	in den Städten.	auf dem Lande.	in den Städten.	auf dem Lande.	in den Städten.	auf dem Lande.
5. Branntwein-, Liqueur- und Essighandel.	Dresden	59	41	45	37	9	1	1	—	55	38
	Leipzig	85	52	58	34	14	2	—	—	72	36
	Zwickau	127	36	80	34	16	—	6	—	102	34
	Budissin	23	51	11	39	2	—	1	—	14	39
	im Königr.	294	180	194	144	41	3	8	—	243	147
	Summe	474		338		44		8		390	
6. Chemischer Feuerzeug- und Zündhölzchenhandel.	Dresden	14	1	10	1	—	—	—	—	10	1
	Leipzig	38	1	26	1	3	—	—	—	29	1
	Zwickau	23	19	15	17	—	—	—	—	15	17
	Budissin	8	—	7	—	—	—	—	—	7	—
	im Königr.	83	21	58	19	3	—	—	—	61	19
	Summe	104		77		3		—		80	
7. Chocoladenhandel.	Dresden	11	—	9	—	16	—	2	—	27	—
	Leipzig	6	—	3	—	6	—	—	—	9	—
	Zwickau	7	—	7	—	—	—	—	—	7	—
	Budissin	3	—	1	—	—	—	—	—	1	—
	im Königr.	27	—	20	—	22	—	2	—	44	—
	Summe	27		20		22		2		44	
8. Commissions- und Speditionshandel.	Dresden	23	4	23	2	34	1	17	—	74	3
	Leipzig	77	—	81	—	193	—	18	—	292	—
	Zwickau	14	—	15	—	12	—	1	—	28	—
	Budissin	10	4	9	3	3	—	1	—	13	3
	im Königr.	124	8	128	5	242	1	37	—	407	6
	Summe	132		133		243		37		413	
9. Cravatten- und Wäschhandel.	Dresden	4	—	4	—	4	—	1	—	9	—
	Leipzig	20	—	22	—	174	—	2	—	198	—
	Zwickau	7	—	7	—	8	—	1	—	16	—
	Budissin	1	—	1	—	—	—	—	—	1	—
	im Königr.	32	—	34	—	186	—	4	—	224	—
	Summe	32		34		186		4		224	

Digitized by Google

Benennung der Handelsgewerbe.	Kreis-directions-Bezirke.	Etablisse-ments.		Eigenthümer oder Geschäfts-inhaber.		Factoren, Buchhalter, Commis oder Gehülfen.		Lehrlinge.		Ueberhaupt Individuen.	
		in den Städten.	auf dem Lande.	in den Städten.	auf dem Lande.	in den Städten.	auf dem Lande.	in den Städten.	auf dem Lande.	in den Städten.	auf dem Lande.
10. Droguerie- und Farbenhandel. *)	Dresden	25	3	24	3	54	—	13	—	91	3
	Leipzig	51	2	44	2	116	—	23	—	183	2
	Zwickau	32	21	18	28	10	1	4	—	32	29
	Budissin	8	1	7	1	1	—	—	—	8	1
	im Königr.	116	27	93	34	181	1	40	—	314	35
	Summe	143		127		182		40		349	
11. Eisen-, Stahl-, Messing- und anderer Metallwaarenhandel.	Dresden	96	21	68	18	23	1	6	—	97	19
	Leipzig	90	26	54	25	47	—	10	—	111	25
	Zwickau	110	379	88	344	9	41	3	—	100	385
	Budissin	27	12	16	10	2	2	2	—	20	12
	im Königr.	323	438	226	397	81	44	21	—	328	441
	Summe	761		623		125		21		769	
12. Feder- und Federbetthandel.	Dresden	6	2	6	2	1	—	—	—	7	2
	Leipzig	10	4	10	4	2	—	—	—	12	4
	Zwickau	5	—	5	—	—	—	4	—	9	—
	Budissin	1	1	1	1	—	—	—	—	1	1
	im Königr.	22	7	22	7	3	—	4	—	29	7
	Summe	29		29		3		4		36	
13. Federspulenhandel.	Dresden	5	—	5	—	3	—	—	—	8	—
	Leipzig	10	—	4	—	1	—	—	—	5	—
	Zwickau	7	1	5	1	—	—	—	—	5	1
	Budissin	1	—	1	—	—	—	—	—	1	—
	im Königr.	23	1	15	1	4	—	—	—	19	1
	Summe	24		16		4		—		20	
14. Federviehhandel.	Dresden	15	18	15	18	4	—	—	—	19	18
	Leipzig	8	12	7	12	—	—	—	—	7	12
	Zwickau	4	1	4	1	—	—	—	—	4	1
	Budissin	—	13	—	10	—	—	—	—	—	10
	im Königr.	27	44	26	41	4	—	—	—	30	41
	Summe	71		67		4		—		71	

*) Einschliesslich 24 Kräuterhändler.

Digitized by Google

Benennung der Handelsgewerbe.	Kreis-directions-Bezirke.	Etablisse-ments.		Eigenthümer oder Geschäfts-inhaber.		Factoren, Buchhalter, Commis oder Gehülfen.		Lehrlinge.		Ueberhaupt Individuen.	
		in den Städten.	auf dem Lande.	in den Städten.	auf dem Lande.	in den Städten.	auf dem Lande.	in den Städten.	auf dem Lande.	in den Städten.	auf dem Lande.
15. Fischhandel.	Dresden	23	12	24	8	7	—	—	—	31	8
	Leipzig	13	4	12	4	2	—	—	—	14	4
	Zwickau	6	4	6	3	—	—	—	—	6	3
	Budissin	7	10	5	7	—	1	—	—	5	8
	im Königr.	49	30	47	22	9	1	—	—	56	23
	Summe	79		69		10		—		79	
16. Fleischwaarenhandel.	Dresden	9	4	8	4	2	—	—	—	10	4
	Leipzig	15	2	13	1	6	—	—	—	19	1
	Zwickau	7	1	3	1	1	—	1	—	5	1
	Budissin	2	3	1	3	—	1	—	2	1	6
	im Königr.	33	10	25	9	9	1	1	2	35	12
	Summe	43		34		10		3		47	
17. Galanterie- und Kurzwaaren-handel.	Dresden	129	20	112	19	35	5	10	—	157	24
	Leipzig	139	5	109	5	106	—	18	—	233	5
	Zwickau	277	106	230	106	66	33	8	—	304	139
	Budissin	33	19	20	19	2	12	—	—	22	31
	im Königr.	578	150	471	149	209	50	36	—	716	199
	Summe	728		620		259		36		915	
18. Garnhandel.	Dresden	52	76	46	73	14	—	5	—	65	73
	Leipzig	82	19	71	17	49	—	14	—	134	17
	Zwickau	107	33	116	32	82	2	19	—	217	34
	Budissin	18	179	15	175	3	2	3	—	21	177
	im Königr.	259	307	248	297	148	4	41	—	437	301
	Summe	566		545		152		41		738	
19. Getraidehandel.	Dresden	68	162	66	157	3	5	—	—	69	162
	Leipzig	69	142	62	135	14	—	—	—	76	135
	Zwickau	58	95	55	93	—	—	—	—	55	93
	Budissin	30	52	28	49	1	—	—	—	29	49
	im Königr.	225	451	211	434	18	5	—	—	229	439
	Summe	676		645		23		—		668	

Digitized by Google

Benennung der Handelsgewerbe.	Kreis-directions-Bezirke.	Etablisse-ments.		Eigenthümer oder Geschäfts-inhaber.		Factoren, Buchhalter, Commis oder Gehülfen.		Lehrlinge.		Ueberhaupt Individuen.	
		in den Städten.	auf dem Lande.	in den Städten.	auf dem Lande.	in den Städten.	auf dem Lande.	in den Städten.	auf dem Lande.	in den Städten.	auf dem Lande.
20. Glaswaarenhandel.	Dresden	39	3	18	2	5	—	1	—	24	2
	Leipzig	39	6	16	5	10	—	—	—	26	5
	Zwickau	52	25	24	23	—	—	—	—	24	23
	Budissin	12	5	6	5	—	1	—	—	6	6
	im Königr.	142	39	64	35	15	1	1	—	80	36
	Summe	181		99		16		1		116	
21. Haderhandel.	Dresden	11	4	10	5	—	—	—	—	10	5
	Leipzig	27	21	26	20	—	—	—	—	26	20
	Zwickau	2	19	2	21	—	—	—	—	2	21
	Budissin	—	25	—	25	—	—	—	—	—	25
	im Königr.	40	69	38	71	—	—	—	—	38	71
	Summe	109		109		—		—		109	
22. Handel mit alten Sachen.	Dresden	141	5	142	5	1	—	—	—	143	5
	Leipzig	86	1	81	1	3	—	—	—	84	1
	Zwickau	31	7	32	7	1	—	—	—	33	7
	Budissin	26	6	25	6	2	—	—	—	27	6
	im Königr.	284	19	280	19	7	—	—	—	287	19
	Summe	303		299		7		—		306	
23. Heringshandel.	Dresden	19	13	10	12	—	—	—	—	10	12
	Leipzig	8	1	3	1	—	—	—	—	3	1
	Zwickau	11	11	3	9	—	—	—	—	3	9
	Budissin	16	2	3	1	—	—	—	—	3	1
	im Königr.	54	27	19	23	—	—	—	—	19	23
	Summe	81		42		—		—		42	
24. Holzhandel.	Dresden	84	164	70	153	14	1	—	—	84	154
	Leipzig	56	85	41	73	38	—	—	—	79	73
	Zwickau	34	96	30	92	7	2	—	—	37	94
	Budissin	12	44	10	39	5	1	—	—	15	40
	im Königr.	186	389	151	357	64	4	—	—	215	361
	Summe	575		508		68		—		576	

Digitized by Google

Benennung der Handelsgewerbe.	Kreis-directions-Bezirke.	Etablissements.		Eigenthümer oder Geschäftsinhaber.		Factoren, Buchhalter, Commis oder Gehülfen.		Lehrlinge.		Ueberhaupt Individuen.	
		in den Städten.	auf dem Lande.	in den Städten.	auf dem Lande.	in den Städten.	auf dem Lande.	in den Städten.	auf dem Lande.	in den Städten.	auf dem Lande.
25. Italienischer Waarenhandel. *)	Dresden	13	—	13	—	7	—	2	—	22	—
	Leipzig	30	—	25	—	30	—	6	—	61	—
	Zwickau	10	—	10	—	4	—	1	—	15	—
	Budissin	5	—	3	—	3	—	—	—	6	—
	im Königr.	58	—	51	—	44	—	9	—	104	—
	Summe	58		51		44		9		104	
26. Kaffeesurrogathandel.	Dresden	1	—	1	—	—	—	—	—	1	—
	Leipzig	7	1	7	1	1	—	—	—	8	1
	Zwickau	17	8	17	8	—	—	—	—	17	8
	Budissin	9	6	9	6	—	—	—	—	9	6
	im Königr.	34	15	34	15	1	—	—	—	35	15
	Summe	49		49		1		—		50	
27. Kleiderhandel.	Dresden	23	2	23	2	1	—	—	—	24	2
	Leipzig	14	1	14	1	—	—	1	—	15	1
	Zwickau	17	2	17	2	1	—	—	—	18	2
	Budissin	3	1	3	1	1	—	—	—	4	1
	im Königr.	57	6	57	6	3	—	1	—	61	6
	Summe	63		63		3		1		67	
28. Korbhandel.	Dresden	6	—	3	—	—	—	—	—	3	—
	Leipzig	6	2	4	2	—	—	—	—	4	2
	Zwickau	2	83	1	83	—	—	—	—	1	83
	Budissin	—	—	—	—	—	—	—	—	—	—
	im Königr.	14	85	8	85	—	—	—	—	8	85
	Summe	99		93		—		—		93	
29. Lederhandel.	Dresden	30	5	30	5	2	—	—	—	32	5
	Leipzig	28	—	27	—	24	—	4	—	55	—
	Zwickau	21	7	16	6	1	—	—	1	17	7
	Budissin	13	25	10	24	—	—	—	—	10	24
	im Königr.	92	37	83	35	27	—	4	1	114	36
	Summe	129		118		27		5		150	

*) Einschliesslich 17 Citronenhändler mit 5 Gehülfen.

Digitized by Google

Benennung der Handelsgewerbe.	Kreis-directions-Bezirke.	Etablisse-ments.		Eigenthümer oder Geschäfte-inhaber.		Factoren, Buchhalter, Commis oder Gehülfen.		Lehrlinge.		Ueberhaupt Individuen	
		in den Städten.	auf dem Lande.	in den Städten.	auf dem Lande.	in den Städten.	auf dem Lande.	in den Städten.	auf dem Lande.	in den Städten.	auf dem Lande.
30. Leinwandhandel. *)	Dresden	52	56	44	58	15	1	3	1	62	55
	Leipzig	30	7	18	6	20	—	1	—	39	6
	Zwickau	97	50	89	51	37	2	3	—	129	53
	Budissin	28	84	26	186	33	33	—	—	59	219
	im Königr.	207	197	177	296	105	36	7	1	289	333
	Summe	404		473		141		8		622	
31. Licht- und Seifenhandel.	Dresden	22	13	21	13	4	6	1	—	26	19
	Leipzig	18	2	14	1	4	—	—	—	18	1
	Zwickau	13	7	10	6	2	—	—	—	12	6
	Budissin	10	6	10	6	—	—	—	—	10	6
	im Königr.	63	28	55	26	10	6	1	—	66	32
	Summe	91		81		16		1		98	
32. Manufacturwaarenhandel.	Dresden	—	—	—	—	—	—	—	—	—	—
	Leipzig	20	—	27	—	114	—	13	—	154	—
	Zwickau	3	—	5	—	5	—	1	—	11	—
	Budissin	—	—	—	—	—	—	—	—	—	—
	im Königr.	23	—	32	—	119	—	14	—	165	—
	Summe	23		32		119		14		165	
33. Materialwaarenhandel.	Dresden	464	464	437	445	299	85	304	24	1040	504
	Leipzig	608	325	520	279	432	158	265	11	1217	448
	Zwickau	884	726	737	663	241	55	247	20	1225	738
	Budissin	139	476	130	425	121	48	46	5	297	478
	im Königr.	2095	1991	1824	1812	1093	296	862	60	3779	2168
	Summe	4086		3636		1389		922		5947	
34. Modewaarenhandel.	Dresden	127	2	135	2	56	—	10	—	201	2
	Leipzig	88	5	83	5	119	1	17	—	219	6
	Zwickau	96	96	87	99	44	3	1	—	132	102
	Budissin	16	6	18	4	8	2	1	—	27	6
	im Königr.	327	109	323	110	227	6	29	—	579	116
	Summe	436		433		233		29		695	

*) Einschliesslich 17 Damasthändler mit 46 Gehülfen und 1 Lehrling.

Digitized by Google

Benennung der Handelsgewerbe.	Kreis-directions-Bezirke.	Etablissements.		Eigenthümer oder Geschäfte-inhaber.		Factoren, Buchhalter, Commis oder Gehülfen.		Lehrlinge.		Ueberhaupt Individuen.	
		in den Städten.	auf dem Lande.	in den Städten.	auf dem Lande.	in den Städten.	auf dem Lande.	in den Städten.	auf dem Lande.	in den Städten.	auf dem Lande.
35. Möbelhandel.	Dresden	37	—	37	—	8	—	—	—	45	—
	Leipzig	48	—	82	—	13	—	—	—	95	—
	Zwickau	6	—	6	—	—	—	—	—	6	—
	Budissin	—	—	—	—	—	—	—	—	—	—
	im Königr.	91	—	125	—	21	—	—	—	146	—
	Summe	91		125		21		—		146	
36. Näh- und Strickwaarenhandel.	Dresden	18	—	17	—	1	—	—	—	18	—
	Leipzig	17	—	15	—	6	—	1	—	22	—
	Zwickau	38	33	36	32	11	12	1	2	48	46
	Budissin	11	—	12	—	1	—	—	—	13	—
	im Königr.	84	33	80	32	19	12	2	2	101	46
	Summe	117		112		31		4		147	
37. Obsthandel.	Dresden			108	77	19	1	—	—	127	78
	Leipzig			71	66	2	12	—	—	73	78
	Zwickau			32	17	2	—	—	—	34	17
	Budissin			14	9	2	2	—	—	16	11
	im Königr.			225	169	25	15	—	—	250	184
	Summe			394		40		—		434	
38. Oelhandel.	Dresden	30	105	11	94	3	2	—	—	14	96
	Leipzig	41	42	15	34	14	—	2	—	31	34
	Zwickau	47	47	34	35	1	—	2	—	37	35
	Budissin	13	20	2	18	—	—	—	—	2	18
	im Königr.	131	214	62	181	18	2	4	—	84	183
	Summe	345		243		20		4		267	
39. Olitätenhandel.	Dresden	2	—	2	—	—	—	—	—	2	—
	Leipzig	—	—	—	—	—	—	—	—	—	—
	Zwickau	20	6	18	6	1	—	—	—	19	6
	Budissin	—	2	—	2	—	—	—	—	—	2
	im Königr.	22	8	20	8	1	—	—	—	21	8
	Summe	30		28		1		—		29	

Digitized by Google

Benennung der Handelsgewerbe.	Kreis-directions-Bezirke.	Etablissements.		Eigenthümer oder Geschäfte-inhaber.		Factoren, Buchhalter, Commis oder Gehülfen.		Lehrlinge.		Ueberhaupt Individuen	
		in den Städten.	auf dem Lande.	in den Städten.	auf dem Lande.	in den Städten.	auf dem Lande.	in den Städten.	auf dem Lande.	in den Städten.	auf dem Lande.
40. Papierwaarenhandel.	Dresden	11	3	9	3	10	1	3	—	22	4
	Leipzig	18	2	16	2	31	—	3	—	50	2
	Zwickau	27	6	21	5	6	—	—	—	27	5
	Budissin	1	1	1	1	—	—	—	—	1	1
	im Königr.	57	12	47	11	47	1	6	—	100	12
	Summe	69		58		48		6		112	
41. Parfümeriehandel.	Dresden	5	—	3	—	4	—	—	—	7	—
	Leipzig	8	—	7	—	6	—	—	—	13	—
	Zwickau	2	10	3	10	—	—	—	—	3	10
	Budissin	—	—	—	—	—	—	—	—	—	—
	im Königr.	15	10	13	10	10	—	—	—	23	10
	Summe	25		23		10		—		33	
42. Porzellanwaarenhandel.	Dresden	13	—	5	—	20	—	—	—	25	—
	Leipzig	17	—	8	—	7	—	2	—	17	—
	Zwickau	21	—	9	—	2	—	—	—	11	—
	Budissin	3	—	1	—	—	—	—	—	1	—
	im Königr.	54	—	23	—	29	—	2	—	54	—
	Summe	54		23		29		2		54	
43. Russhandel.	Dresden	—	—	—	—	—	—	—	—	—	—
	Leipzig	—	—	—	—	—	—	—	—	—	—
	Zwickau	1	91	1	110	—	1	—	—	112	—
	Budissin	—	—	—	—	—	—	—	—	—	—
	im Königr.	1	91	1	110	—	1	—	—	112	—
	Summe	92		111		1		—		112	
44. Salzhandel.	Dresden	6	—	5	—	—	—	—	—	5	—
	Leipzig	3	—	2	—	—	—	—	—	2	—
	Zwickau	4	1	2	1	1	—	—	—	3	1
	Budissin	1	6	1	3	—	—	—	—	1	3
	im Königr.	14	7	10	4	1	—	—	—	11	4
	Summe	21		14		1		—		15	

Digitized by Google

Benennung der Handelsgewerbe.	Kreis-directions-Bezirke.	Etablissements.		Eigenthümer oder Geschäftsinhaber.		Factoren, Buchhalter, Commis oder Gehülfen.		Lehrlinge.		Ueberhaupt Individuen.	
		in den Städten.	auf dem Lande.	in den Städten.	auf dem Lande.	in den Städten.	auf dem Lande.	in den Städten.	auf dem Lande.	in den Städten.	auf dem Lande.
45. Seilerwaarenhandel.	Dresden	10	6	3	4	2	—	—	—	5	4
	Leipzig	11	2	5	1	1	—	—	—	6	1
	Zwickau	18	1	5	1	—	—	—	—	5	1
	Budissin	1	—	1	—	—	—	—	—	1	—
	im Königr.	40	9	14	6	3	—	—	—	17	6
	Summe	49		20		3		—		23	
46. Spitzenhandel.	Dresden	2	2	2	2	1	—	—	—	3	2
	Leipzig	6	—	8	—	23	—	7	—	38	—
	Zwickau	62	72	63	55	53	—	1	—	117	55
	Budissin	2	—	2	—	1	—	—	—	3	—
	im Königr.	72	74	75	57	78	—	8	—	161	57
	Summe	146		132		78		8		218	
47. Steingutwaarenhandel.	Dresden	25	2	12	1	3	—	—	—	15	1
	Leipzig	53	4	30	4	8	—	1	—	39	4
	Zwickau	26	1	19	1	5	—	—	—	24	1
	Budissin	12	1	2	1	1	—	—	—	3	1
	im Königr.	116	8	63	7	17	—	1	—	81	7
	Summe	124		70		17		1		88	
48. Stickerei- und Tapisseriehandel.	Dresden	5	—	3	—	3	—	—	—	6	—
	Leipzig	5	—	4	—	9	—	4	—	17	—
	Zwickau	33	—	28	—	7	—	—	—	35	—
	Budissin	1	—	1	—	1	—	—	—	2	—
	im Königr.	44	—	36	—	20	—	4	—	60	—
	Summe	44		36		20		4		60	
49. Strohhut- und Strohgeflechtwaarenhandel.	Dresden	49	24	46	24	72	4	—	—	118	28
	Leipzig	9	—	7	—	9	—	—	—	16	—
	Zwickau	1	4	1	4	—	—	—	—	1	4
	Budissin	2	2	2	2	—	—	—	—	2	2
	im Königr.	61	30	56	30	81	4	—	—	137	34
	Summe	91		86		85		—		171	

Digitized by Google

Benennung der Handelsgewerbe.	Kreis-directions-Bezirke.	Etablissements.		Eigenthümer oder Geschäfts-inhaber.		Factoren, Buchhalter, Commis oder Gehülfen.		Lehrlinge.		Ueberhaupt Individuen	
		in den Städten.	auf dem Lande.	in den Städten.	auf dem Lande	in den Städten.	auf dem Lande.	in den Städten.	auf dem Lande.	in den Städten.	auf dem Lande.
50. Strumpfwaarenhandel.	Dresden	14	—	9	—	—	—	—	—	9	—
	Leipzig	43	4	38	1	4	—	1	—	38	1
	Zwickau	84	134	81	138	175	112	20	1	276	251
	Budissin	3	—	3	—	1	—	—	—	4	—
	im Königr.	144	138	126	139	180	112	21	1	327	252
	Summe	282		265		292		22		579	
51. Tabak- und Cigarrenhandel.	Dresden	29	16	27	11	5	—	6	—	38	11
	Leipzig	73	15	53	13	79	3	8	—	140	16
	Zwickau	59	25	39	22	9	2	2	—	50	24
	Budissin	28	—	20	—	3	—	—	—	23	—
	im Königr.	189	56	139	46	96	5	16	—	251	51
	Summe	245		185		101		16		302	
52. Tapetenhandel.	Dresden	1	—	1	—	1	—	—	—	2	—
	Leipzig	3	—	5	—	6	—	—	—	11	—
	Zwickau	6	—	5	—	—	—	—	—	5	—
	Budissin	1	—	1	—	—	—	—	—	1	—
	im Königr.	11	—	12	—	7	—	—	—	19	—
	Summe	11		12		7		—		19	
53. Topfwaarenhandel.	Dresden	20	14	18	13	1	—	—	—	19	13
	Leipzig	16	9	15	9	—	—	—	—	15	9
	Zwickau	30	30	26	26	—	—	—	—	26	26
	Budissin	6	7	6	7	—	1	—	—	6	8
	im Königr.	72	60	65	55	1	1	—	—	66	56
	Summe	132		120		2		—		122	
54. Tuchhandel.	Dresden	45	2	36	2	20	—	2	—	58	2
	Leipzig	67	—	46	—	39	—	7	—	92	—
	Zwickau	111	2	100	2	24	—	1	—	125	2
	Budissin	8	—	6	—	1	—	—	—	7	—
	im Königr.	231	4	188	4	84	—	10	—	282	4
	Summe	235		192		84		10		286	

Digitized by Google

Benennung der Handelsgewerbe.	Kreis-directions-Bezirke.	Etablissements.		Eigenthümer oder Geschäftsinhaber.		Factoren, Buchhalter, Commis oder Gehülfen.		Lehrlinge.		Ueberhaupt Individuen.	
		in den Städten.	auf dem Lande.	in den Städten.	auf dem Lande.	in den Städten.	auf dem Lande.	in den Städten.	auf dem Lande.	in den Städten.	auf dem Lande.
55. Victualienhandel.	Dresden	794	1003	755	987	75	21	—	—	830	1008
	Leipzig	546	607	485	584	70	21	—	—	555	605
	Zwickau	413	456	391	443	17	6	1	—	409	449
	Budissin	188	503	162	462	13	12	1	—	176	474
	im Königr.	1941	2569	1793	2476	175	60	2	—	1970	2536
	Summe	4510		4269		235		2		4506	
56. Viehhandel.	Dresden			32	98	2	3	—	—	34	101
	Leipzig			27	122	11	2	—	—	38	124
	Zwickau			32	131	5	4	2	—	39	135
	Budissin			12	91	4	3	—	—	16	94
	im Königr.			103	442	22	12	2	—	127	454
	Summe			545		34		2		581	
57. Wachstuchhandel.	Dresden	3	—	1	—	3	—	—	—	4	—
	Leipzig	7	—	7	—	15	—	—	—	22	—
	Zwickau	2	1	3	1	4	—	2	—	9	1
	Budissin	—	—	—	—	—	—	—	—	—	—
	im Königr.	12	1	11	1	22	—	2	—	35	1
	Summe	13		12		22		2		36	
58. Wattehandel.	Dresden	6	2	4	2	—	1	—	—	4	3
	Leipzig	6	—	6	—	—	—	—	—	6	—
	Zwickau	11	3	9	2	1	1	—	—	10	3
	Budissin	5	1	5	1	—	—	—	—	5	1
	im Königr.	28	6	24	5	1	2	—	—	25	7
	Summe	34		29		3		—		32	
59. Weinhandel.	Dresden	43	11	32	11	41	—	5	—	78	11
	Leipzig	36	—	28	—	50	—	3	—	81	—
	Zwickau	12	3	4	2	2	—	—	—	6	2
	Budissin	4	3	2	2	—	—	—	—	2	2
	im Königr.	95	17	66	15	93	—	8	—	167	15
	Summe	112		81		93		8		182	

Digitized by Google

Benennung der Handelsgewerbe.	Kreis-directions-Bezirke.	Etablisse-ments.		Eigenthümer oder Geschäfts-inhaber.		Factoren, Buchhalter, Commis oder Gehülfen.		Lehrlinge.		Ueberhaupt Individuen	
		in den Städten.	auf dem Lande.	in den Städten.	auf dem Lande.	in den Städten.	auf dem Lande.	in den Städten.	auf dem Lande.	in den Städten.	auf dem Lande.
60. Wildpretshandel.	Dresden	12	1	12	1	—	—	—	—	12	1
	Leipzig	4	1	3	1	1	—	—	—	4	1
	Zwickau	2	—	2	—	—	—	—	—	2	—
	Budissin	5	2	5	2	—	—	—	—	5	2
	im Königr.	23	4	22	4	1	—	—	—	23	4
	Summe	27		26		1		—		27	
61. Wollhandel.	Dresden	5	—	5	—	17	—	—	—	22	—
	Leipzig	22	2	24	3	240	—	2	—	266	3
	Zwickau	23	2	24	2	16	—	1	—	41	2
	Budissin	2	1	2	1	—	—	—	—	2	1
	im Königr.	52	5	55	6	273	—	3	—	331	6
	Summe	57		61		273		3		337	

Im Königreich demnach:

a) nach obiger Reihenfolge.

Benennung der Handelsgewerbe.	Etablisse-ments.	Eigen-thümer oder Geschäfts-inhaber.	Factoren, Buchhalter Commis oder Gehülfen.	Lehrlinge.	Ueberhaupt Individuen
Ausschnitthandel	1092	974	642	155	1771
Backwerkhandel	253	251	7	2	260
Band- und Posamentirwaarenhandel	273	282	77	6	365
Banquier- und Geldwechselgeschäfte	64	72	195	28	295
Branntwein-, Liqueur- und Essighandel	474	338	44	8	390
Chemischer Feuerzeug- und Zündhölzchenhandel	104	77	3	—	80
Chocoladenhandel	27	20	22	2	44
Commissions-, und Speditionshandel	132	133	243	37	413
Cravatten- und Wäschhandel	32	34	186	4	224
Droguerie- und Farbenhandel	143	127	182	40	349
Eisen-, Stahl-, Messing- und anderer Metallwaarenhandel	761	623	125	21	769
Feder- und Federbetthandel	29	29	3	4	36
Federspulenhandel	24	16	4	—	20
Federviehhandel	71	67	4	—	71
Fischhandel	79	69	10	—	79
Fleischwaarenhandel	43	34	10	3	47
Galanterie- und Kurzwaarenhandel	728	620	259	36	915
Garnhandel	566	545	152	41	738
Getraidehandel	676	645	23	—	668
Glaswaarenhandel	181	99	16	1	116
Haderhandel	109	109	—	—	109
Handel mit alten Sachen	303	299	7	—	306
Heringshandel	81	42	—	—	42

Digitized by Google

Benennung der Handelsgewerbe.	Etablisse-ments.	Eigen-thümer oder Geschäfts-inhaber.	Factoren, Buchhalter Commis oder Gehülfen.	Lehrlinge.	Ueberhaupt Individuen.
Holzhandel	575	508	68	—	576
Italienischer Waarenhandel	58	51	44	9	104
Kaffeesurrogathandel	49	49	1	—	50
Kleiderhandel	63	63	3	1	67
Korbhandel	99	93	—	—	93
Lederhandel	129	118	27	5	150
Leinwandhandel	404	473	141	8	622
Licht- und Seifenhandel	91	81	16	1	98
Manufacturwaarenhandel	23	32	119	14	165
Materialwaarenhandel	4086	3636	1389	922	5947
Modewaarenhandel	436	433	233	29	695
Möbelhandel	91	125	21	—	146
Näh- und Strickwaarenhandel	117	112	31	4	147
Obsthandel	—	394	40	—	434
Oelhandel	345	243	20	4	267
Olitätenhandel	30	28	1	—	29
Papierwaarenhandel	69	58	48	6	112
Parfümeriehandel	25	23	10	—	33
Porzellanwaarenhandel	54	23	29	2	54
Russhandel	92	111	1	—	112
Salzhandel	21	14	1	—	15
Seilerwaarenhandel	49	20	3	—	23
Spitzenhandel	146	132	78	8	218
Steingutwaarenhandel	124	70	17	1	88
Stickerei- und Tapisseriehandel	44	36	20	4	60
Strohhut- und Strohgeflechtwaarenhandel	91	86	85	—	171
Strumpfwaarenhandel	282	265	292	22	579
Tabak- und Cigarrenhandel	245	185	101	16	302
Tapetenhandel	11	12	7	—	19
Topfwaarenhandel	132	120	2	—	122
Tuchhandel	235	192	84	10	286
Victualienhandel	4510	4269	235	2	4506
Viehhandel	—	545	34	2	581
Wachstuchhandel	13	12	22	2	36
Wattehandel	34	29	3	—	32
Weinhandel	112	81	93	8	182
Wildpretshandel	27	26	1	—	27
Wollhandel	57	61	273	3	337
Summe	19214	18314	5807	1471	25592
Ausserdem haben sich eine Menge einzelne Händler mit verschiedenen Gegenständen angegeben; deren Zahl beträgt zusammen:	842	581	147	9	737
Hauptsumme	20056	18895	5954	1480	26329

b) nach der Anzahlstärke der Beschäftigten.

Materialwaarenhandel	4086	3636	1389	922	5947
Victualienhandel	4510	4269	235	2	4506
Ausschnitthandel	1092	974	642	155	1771
Galanterie- und Kurzwaarenhandel	728	620	259	36	915
Eisen-, Stahl-, Messing- und anderer Metallwaarenhandel	761	623	125	21	769
Garnhandel	566	545	152	41	738
Modewaarenhandel	436	433	233	29	695
Getraidehandel	676	645	23	—	668
Leinwandhandel	404	473	141	8	622

Digitized by Google

Benennung der Handelsgewerbe.	Etablissements.	Eigenthümer oder Geschäftsinhaber.	Factoren, Buchhalter Commis oder Gehülfen.	Lehrlinge.	Ueberhaupt Individuen.
Viehhandel	—	545	34	2	581
Strumpfwaarenhandel	282	265	292	22	579
Holzhandel	575	508	68	—	576
Obsthandel	—	394	40	—	434
Commissions- und Speditionshandel	132	133	243	37	413
Branntwein-, Liqueur- und Essighandel	474	338	44	8	390
Band- und Posamentirwaarenhandel	273	282	77	6	365
Droguerie- und Farbenhandel	143	127	182	40	349
Wollhandel	57	61	273	3	337
Handel mit alten Sachen	303	299	7	—	306
Tabak- und Cigarrenhandel	245	185	101	16	302
Banquier- und Geldwechselgeschäfte	64	72	195	28	295
Tuchhandel	235	192	84	10	286
Oelhandel	345	243	20	4	267
Backwaarenhandel	253	251	7	2	260
Cravatten- und Wäschhandel	32	34	186	4	224
Spitzenhandel	146	132	78	8	218
Weinhandel	112	81	93	8	182
Strohhut- und Strohgeflechtwaarenhandel	91	86	85	—	171
Manufacturwaarenhandel	23	32	119	14	165
Lederhandel	129	118	27	5	150
Näh- und Strickwaarenhandel	117	112	31	4	147
Möbelhandel	91	125	21	—	146
Topfwaarenhandel	132	120	2	—	122
Glaswaarenhandel	181	99	16	1	116
Papierwaarenhandel	69	58	48	6	112
Russhandel	92	111	1	—	112
Haderhandel	109	109	—	—	109
Italienischer Waarenhandel	58	51	44	9	104
Licht- und Seifenhandel	91	81	16	1	98
Korbhandel	99	93	—	—	93
Steingutwaarenhandel	124	70	17	1	88
Chemischer Feuerzeug- und Zündhölzchenhandel	104	77	3	—	80
Fischhandel	79	69	10	—	79
Federviehhandel	71	67	4	—	71
Kleiderhandel	63	63	3	1	67
Stickerei- und Tapisseriehandel	44	36	20	4	60
Porzellanwaarenhandel	54	23	29	2	54
Kaffeesurrogathandel	49	49	1	—	50
Fleischwaarenhandel	43	34	10	3	47
Chocoladenhandel	27	20	22	2	44
Heringshandel	81	42	—	—	42
Feder- und Federbetthandel	29	29	3	4	36
Wachstuchhandel	13	12	22	2	36
Parfümeriehandel	25	23	10	—	33
Wattehandel	34	29	3	—	32
Olitätenhandel	30	28	1	—	29
Wildpretshandel	27	26	1	—	27
Seilerwaarenhandel	49	20	3	—	23
Federspulenhandel	24	16	4	—	20
Tapetenhandel	11	12	7	—	19
Salzhandel	21	14	1	—	15
Summe	19214	18314	5807	1471	25592
Ausserdem	842	581	147	9	737
Hauptsumme	20056	18895	5954	1480	26329

Digitized by Google

Tab. IV.

Verkehrsgewerbe.

Benennung der Verkehrsgewerbe.	Kreisdirections-Bezirke.	Etablissements.		Eigenthümer oder Geschäftsinhaber.		Gehülfen.		Lehrlinge.		Ueberhaupt Individuen.		Bemerkungen.
		in den Städten	auf dem Lande.	in den Städten	auf dem Lande.	in den Städten	auf dem Lande.	in den Städten	auf dem Lande.	in den Städten	auf dem Lande.	
1. Agentur- und Schifffahrtsprocuratur-geschäfte.	Dresden	71	22	55	18	12	—	2	—	69	18	
	Leipzig	170	20	149	20	17	—	4	—	170	20	
	Zwickau	79	7	62	6	16	1	4	—	82	7	
	Budissin	18	1	4	1	—	—	—	—	4	1	
	im Kgr.	338	50	270	45	45	1	10	—	325	46	
	Summe	388		315		46		10		371		
2. Budenverleiher.	Dresden	11	1	11	1	—	—	—	—	11	1	
	Leipzig	10	2	10	2	—	—	—	—	10	2	
	Zwickau	—	—	—	—	—	—	—	—	—	—	
	Budissin	2	—	2	—	—	—	—	—	2	—	
	im Kgr.	23	3	23	3	—	—	—	—	23	3	
	Summe	26		26		—		—		26		
3. Feldmeistereien.	Dresden	7	2	7	2	3	1	1	—	11	3	
	Leipzig	10	2	10	2	10	1	—	—	20	3	
	Zwickau	14	7	15	7	11	2	—	—	26	9	
	Budissin	5	1	5	1	—	—	—	—	5	1	
	im Kgr.	36	12	37	12	24	4	1	—	62	16	
	Summe	48		49		28		1		78		
4. Frachtfuhrleute.	Dresden			88	102	44	21	—	—	132	123	Einschl. 61 Aufläder.
	Leipzig			200	39	55	60	—	—	255	99	Die angegebenen Frachtfuhrleute besitzen 2473 Pferde.
	Zwickau			228	243	105	78	—	—	333	321	
	Budissin			38	62	21	28	—	—	59	90	
	im Kgr.			554	446	225	187	—	—	779	633	
	Summe			1000		412		—		1412		

Digitized by Google

Benennung der Verkehrsgewerbe.	Kreis-directions-Bezirke.	Etablissements.		Eigenthümer oder Geschäftsinhaber.		Gehülfen.		Lehrlinge.		Ueberhaupt Individuen.		Bemerkungen.
		in den Städten	auf dem Lande.	in den Städten	auf dem Lande.	in den Städten	auf dem Lande.	in den Städten	auf dem Lande.	in den Städten	auf dem Lande.	
5. Gasthöfe für Fuhr- und Landleute.	Dresden	123	223	110	215	138	170	1	—	249	385	Einschl. 4 Herbergen. (75 Gasthofsinhaberinnen, nämlich 31 in den Städten und 44 auf dem Lande, und 528 Gehülfinnen, nämlich 244 in den Städten und 284 auf dem Lande.)
	Leipzig	126	174	136	174	237	83	2	—	375	257	
	Zwickau	130	332	110	292	111	149	—	—	221	441	
	Budissin	38	93	36	87	23	94	3	—	62	181	
	im Kgr.	417	822	392	768	509	496	6	—	907	1264	
	Summe	1239		1160		1005		6		2171		
6. Hôtels und Gasthöfe ersten Ranges.	Dresden	47	3	46	3	288	2	4	—	338	5	Einschl. 8 Inhaberinnen und 306 Gehülfinnen.
	Leipzig	33	—	35	—	194	—	1	—	230	—	
	Zwickau	42	2	40	2	121	1	2	—	163	3	
	Budissin	14	2	14	2	53	1	—	—	67	3	
	im Kgr.	136	7	135	7	656	4	7	—	798	11	
	Summe	143		142		660		7		809		
7. Lohnkutscher und Pferdeverleiher.	Dresden	166	16	164	16	220	2	—	—	384	18	Einschl. 3 Botenfuhrleute und 61 Lohnfuhrleute. Die angegebenen Lohnkutscher und Pferdeverleiher besitzen 1748 Pferde. (Einschl. 24 Inhaberinnen.)
	Leipzig	154	25	135	25	190	—	—	—	325	25	
	Zwickau	138	29	125	34	31	6	—	—	156	40	
	Budissin	59	21	60	19	19	6	—	—	79	25	
	im Kgr.	517	91	484	94	460	14	—	—	944	108	
	Summe	608		578		474		—		1052		
8. Lotteriecollectionen.	Dresden	41	6	41	6	5	—	—	—	46	6	Darunter 24 Hauptcollectionen
	Leipzig	53	3	49	3	7	—	—	—	56	3	
	Zwickau	16	8	9	7	4	—	—	—	13	7	
	Budissin	9	9	8	6	3	—	—	—	11	6	
	im Kgr.	119	26	107	22	19	—	—	—	126	22	
	Summe	145		129		19		—		148		
9. Restaurationen.	Dresden	69	12	67	11	177	23	6	—	250	34	Einschl. 11 Inhaberinnen und 215 Gehülfinnen
	Leipzig	57	12	56	12	206	24	—	—	262	36	
	Zwickau	16	6	16	6	12	2	—	—	28	8	
	Budissin	16	4	16	4	4	2	—	—	20	6	
	im Kgr.	158	34	155	33	399	51	6	—	560	84	
	Summe	192		188		450		6		644		

Digitized by Google

Benennung der Verkehrsgewerbe.	Kreis-directions-Bezirke.	Etablissements.		Eigenthümer oder Geschäftsinhaber.		Gehülfen.		Lehrlinge.		Ueberhaupt Individuen.		Bemerkungen
		in den Städten.	auf dem Lande.	in den Städten.	auf dem Lande.	in den Städten.	auf dem Lande.	in den Städten.	auf dem Lande.	in den Städten.	auf dem Lande.	
10. Schifffahrt.	Dresden	—	—	57	114	162	763	3	2	222	879	Es sind hierbei angegeben: 292 Frachtkähne, 3 Zillen, 2 Kutter, 4 Dampfschiffe, 24 Fehren, 241 Gondeln, 2 Kähne.
	Leipzig			3	7	3	—	—	—	6	7	
	Zwickau			—	—	—	—	—	—	—	—	
	Budissin			—	—	—	—	—	—	—	—	
	im Kgr.			60	121	165	763	3	2	228	886	
	Summe			181		928		5		1114		
11. Schankwirthschaften.	Dresden	448	486	397	423	145	124	—	—	542	547	Einschliesslich 160 Inhaberinnen in den Städten, 94 „ auf dem Lande; 480 Gehülfinnen in den Städten, 338 „ auf dem Lande.
	Leipzig	556	576	473	539	398	117	—	—	871	656	
	Zwickau	413	604	350	509	126	103	—	—	476	612	
	Budissin	113	655	84	599	10	138	—	—	94	737	
	im Kgr.	1530	2321	1304	2070	679	482	—	—	1983	2552	
	Summe	3851		3374		1161		—		4535		
12. Schank- und Speisewirthschaften.	Dresden	144	227	135	204	74	75	—	—	209	279	Einschliesslich 26 Inhaberinnen in den Städten, 20 „ auf dem Lande; 156 Gehülfinnen in den Städten, 109 „ auf dem Lande.
	Leipzig	92	78	80	73	120	18	—	—	200	91	
	Zwickau	50	127	49	111	31	33	—	—	80	144	
	Budissin	13	89	12	78	13	34	—	—	25	112	
	im Kgr.	299	521	276	466	238	160	—	—	514	626	
	Summe	820		742		398		—		1140		
13. Weinstuben.	Dresden	44	28	44	28	10	1	2	—	56	29	Einschliesslich 8 Inhaberinnen in den Städten; 8 Gehülfinnen in den Städten, 3 „ auf dem Lande.
	Leipzig	15	5	15	5	3	—	—	—	18	5	
	Zwickau	12	1	12	1	—	—	—	—	12	1	
	Budissin	1	2	1	2	—	2	—	—	1	4	
	im Kgr.	72	36	72	36	13	3	2	—	87	39	
	Summe	108		108		16		2		126		

Digitized by Google

Im Königreich demnach

a) nach obiger Reihenfolge.

Benennung der Verkehrsgewerbe.	Etablissements.	Eigenthümer oder Geschäftsinhaber.	Gehülfen.	Lehrlinge.	Ueberhaupt Individuen.
Agentur- und Schifffahrtsprocuraturgeschäfte	388	315	46	10	371
Budenverleiher	26	26	—	—	26
Feldmeistereien	48	49	28	1	78
Frachtfuhrleute	—	1000	412	—	1412
Gasthöfe für Fuhr- und Landleute	1239	1160	1005	6	2171
Hôtels und Gasthöfe ersten Ranges	143	142	660	7	809
Lohnkutscher und Pferdeverleiher	608	578	474	—	1052
Lotteriecollectionen	145	129	19	—	148
Restaurationen	192	188	450	6	644
Schifffahrt	—	181	928	5	1114
Schankwirthschaften	3851	3374	1161	—	4535
Schank- und Speisewirthschaften	820	742	398	—	1140
Weinstuben	108	108	16	2	126
Summe	7568	7992	5597	37	13626
Ausserdem haben sich angegeben einige Bücher- und Mobiliar-Auctionatoren, Bettverleiher, Badeanstaltinhaber, Pianoforteverleiher, Mandelnbesitzer, Waschhauspächter, Maulthierverleiher etc.; zusammen	64	55	27	—	82
Hauptsumme	7632	8047	5624	37	13708

b) nach der Anzahlstärke der Beschäftigten.

Benennung der Verkehrsgewerbe.	Etablissements.	Eigenthümer oder Geschäftsinhaber.	Gehülfen	Lehrlinge.	Ueberhaupt Individuen.
Schankwirthschaften	3851	3374	1161	—	4535
Gasthöfe für Fuhr- und Landleute	1239	1160	1005	6	2171
Frachtfuhrleute	—	1000	412	—	1412
Schank- und Speisewirthschaften	820	742	398	—	1140
Schifffahrt	—	181	928	5	1114
Lohnkutscher und Pferdeverleiher	608	578	474	—	1052
Hôtels und Gasthöfe ersten Ranges	143	142	660	7	809
Restaurationen	192	188	450	6	644
Agentur- und Schifffahrtsprocuraturgeschäfte	388	315	46	10	371
Lotteriecollectionen	145	129	19	—	148
Weinstuben	108	108	16	2	126
Feldmeistereien	48	49	28	1	78
Budenverleiher	26	26	—	—	26
Summe	7568	7992	5597	37	13626
Ausserdem	64	55	27	—	82
Hauptsumme	7632	8047	5624	37	13708

Digitized by Google

Tab. V.

F a b r i k e n.

Digitized by Google

Gespinnste.

Maschinen-Spinnerei

	für Wolle													für Baumwolle.						
	zu Streichgarn.							zu Kammgarn.												
	Zahl der Anstalten.	Zahl der Feinspindeln.	Zahl der dabei gewöhnlich beschäftigten Arbeiter.					Zahl der Anstalten.	Zahl der Feinspindeln.	Zahl der dabei gewöhnlich beschäftigten Arbeiter.						Zahl der dabei gewöhnlich beschäftigten Arbeiter.				
			unter 14 Jahr.		über 14 Jahr.		überhaupt.			unter 14 Jahr.		über 14 Jahr.		überhaupt.			unter 14 Jahr.		über 14 Jahr.		überhaupt.
			m.	w.	m.	w.				m.	w.	m.	w.				m.	w.	m.	w.	
Kreis-directions-Bezirke.																					
Dresden	4	3340	17	12	83	285	397	—	—	—	—	—	—	—	—	—	—	—	—	—	—
Leipzig	18	7757	5	5	191	226	427	—	—	—	—	—	—	—	13	15258	23	28	166	156	373
Zwickau	66	29531	4	10	566	625	1205	12	9504	16	6	127	138	287	22	67850	187	86	402	287	962
Budissin	26	2418	2	1	46	13	62	2	480	—	—	5	2	7	—	—	—	—	—	—	—
Summe i. d. Städten	114	43046	28	28	886	1149	2091	14	9984	16	6	132	140	294	35	83108	210	114	568	443	1335
Kreis-directions-Bezirke.																					
Dresden	2	1780	2	2	18	42	64	3	480	—	—	170	60	230	1	7212	20	14	80	57	171
Leipzig	22	20894	3	7	355	221	586	3	12673	3	1	603	538	1145	10	29043	68	51	238	205	562
Zwickau	31	12811	64	78	318	1297	1757	17	29440	27	54	258	661	1000	86	355635	914	581	2496	2261	6252
Budissin	3	422	266	324	1756	3413	5759	2	600	—	—	20	1	21	—	—	—	—	—	—	—
Summe a. d. Lande	58	35907	335	411	2447	4973	8166	25	43193	30	55	1051	1260	2396	97	391890	1002	646	2814	2523	6985
Summe im Königr.	172	78953	363	439	3333	6122	10257	39	53177	46	61	1183	1400	2690	132	474998	1212	760	3382	2966	8320

Digitized by Google

Gespinnste.							Gewebe.													
							Gehende Webestühle sowohl für eigne Rechnung, als für Lohn.													
für Flachs.							Gewerbsweise zu Tüchern und Zeugen aller Art.													
Zahl der Anstalten.	Zahl der Feinspindeln.	Zahl der dabei gewöhnlich beschäftigten Arbeiter.					In Seide und Halbseide.		In Baumwolle u. Halbbaumwolle.		In Leinen und Halbleinen.		In Wolle und Halbwolle.		Strumpfweberei und Strumpfwirkerei.		Bandweberei.		In allen andern hier nicht genannten Geweben und Posamenten.	
		unter 14 Jahr.		über 14 Jahr.		überhaupt.	Zahl der Webestühle.	Zahl der dabei beschäftigten Meister, Gehülfen und Lehrlinge.	Zahl der Webestühle.	Zahl der dabei beschäftigten Meister etc.	Zahl der Webestühle.	Zahl der dabei beschäftigten Meister etc.	Zahl der Webestühle.	Zahl der dabei beschäftigten Meister etc.	Zahl der Webestühle.	Zahl der dabei beschäftigten Meister etc.	Zahl der Webestühle.	Zahl der dabei beschäftigten Meister etc.	Zahl der Webestühle.	Zahl der dabei beschäftigten Meister etc.
		m.	w.	m.	w.															
—	—	—	—	—	—	—	1	2	144	165	762	956	12	29	109	204	44	65	24	37
—	—	—	—	—	—	—	696	899	—	—	527	856	70	74	221	283	—	—	1053	1521
—	—	—	—	—	—	—	439	696	2467	2600	251	376	7626	11072	1491	1761	40	77	1345	2017
—	—	—	—	—	—	—	75	126	320	422	212	236	99	125	61	189	5	65	26	46
—	—	—	—	—	—	—	1211	1723	2931	3187	1752	2424	7807	11300	1882	2437	89	207	2448	3621
—	—	—	—	—	—	—	18	25	26	31	1384	1587	—	—	126	138	740	693	136	182
—	—	—	—	—	—	—	102	199	10	12	607	699	1401	1790	896	1203	—	—	505	653
1	104	—	—	11	—	11	1204	1893	3546	4198	2098	2992	1015	1126	16622	21302	—	—	5455	6687
—	—	—	—	—	—	—	—	—	11076	36647	10281	14503	165	174	85	281	810	897	1448	1975
1	104	—	—	11	—	11	1324	2117	14658	40888	14370	19781	2581	3090	17729	22924	1550	1590	7544	9497
1	104	—	—	11	—	11	2535	3840	17589	44075	16122	22205	10388	14390	19611	25361	1639	1797	9992	13118

Digitized by Google

Gewebe.

	Fabriken für Zwirn, Strick-, Stick- und Nähgarn aus Wolle, Baumwolle und Leinen.					Fabriken für wollne und halbwollne Zeuge. Tuchfabrikation.							Fabriken für baumwollne und halbbaumwollne Zeuge.							
	Zahl der Anstalten.	Zahl der dabei gewöhnlich beschäftigten Arbeiter.				Zahl der Werkstätten.	Zahl der dabei gewöhnlich beschäftigten Arbeiter.					Zahl der beschäftigten Stühle.		Zahl der Fabriken.	Zahl der dabei gewöhnlich beschäftigten Arbeiter.					Zahl der beschäftigten Stühle.	
		unter 14 Jahr.		über 14 Jahr.			unter 14 Jahr.		über 14 Jahr.		überhaupt.	mechanische.	Handstühle.		unter 14 Jahr.		über 14 Jahr.		überhaupt.	mechanische.	Handstühle.
		m.	w.	m.	w.	überhaupt.	m.	w.	m.	w.					m.	w.	m.	w.			
Kreis-directions-Bezirke.																					
Dresden	4	—	—	6	—	6	78	5	3	371	67	446	—	166	—	—	—	—	—	—	—
Leipzig	5	—	—	5	2	7	300	—	2	873	53	928	—	680	—	—	—	—	—	—	—
Zwickau	21	—	—	28	37	65	1241	33	35	2742	403	3213	—	1767	1	—	—	42	80	122	150	—
Budissin	4	—	—	6	—	6	187	—	—	390	19	409	—	312	—	—	—	—	—	—	—	—
Summe i. d. Städten	34	—	—	45	39	84	1806	38	40	4376	542	4996	—	2925	1	—	—	42	80	122	150	—
Kreis-directions-Bezirke.																					
Dresden	36	3	3	44	1	51	2	—	—	2	—	2	—	2	—	—	—	—	—	—	—	—
Leipzig	2	—	—	3	2	5	3	—	—	14	2	16	—	12	—	—	—	—	—	—	—	—
Zwickau	15	—	—	24	9	33	11	—	—	60	10	70	—	42	—	—	—	—	—	—	—	—
Budissin	20	—	—	39	2	41	3	—	1	39	7	47	—	21	—	—	—	—	—	—	—	—
Summe a. d. Lande	73	3	3	110	14	130	19	—	1	115	19	135	—	77	—	—	—	—	—	—	—	—
Summe im Königr.	107	3	3	155	53	214	1825	38	41	4491	561	5131	—	3002	1	—	—	42	80	122	150	—

Digitized by Google

Gewebe.

Fabriken für seidene und halbseidene Zeuge.								Teppichfabriken.								Spitzen-Klöppelei und Näherei.					
Zahl der Fabriken.	Zahl der dabei gewöhnlich beschäftigten Arbeiter.					Zahl der beschäftigten Stühle.		Zahl der Fabriken.	Zahl der dabei gewöhnlich beschäftigten Arbeiter.					Zahl der beschäftigten Stühle.		Zahl der Fabriken.	Zahl der dabei gewöhnlich beschäftigten Arbeiter.				
	unter 14 Jahr.		über 14 Jahr.		überhaupt.	mechanische.	Handstühle.		unter 14 Jahr.		über 14 Jahr.		überhaupt.	mechanische.	Handstühle.		unter 14 Jahr.		über 14 Jahr.		überhaupt.
	m.	w.	m.	w.					m.	w.	m.	w.					m.	w.	m.	w.	
—	—	—	—	—	—	—	—	2	—	—	6	1	7	—	7	—	—	—	6	154	160
5	—	—	93	12	105	—	85	—	—	—	—	—	—	—	—	—	—	—	—	—	—
8	4	—	241	121	366	—	203	19	—	—	20	1	21	—	25	—	97	514	277	1567	2455
—	—	—	—	—	—	—	—	2	—	—	35	—	35	—	33	—	—	—	—	—	—
13	4	—	334	133	471	—	288	23	—	—	61	2	63	—	65	—	97	514	283	1721	2615
1	—	—	25	1	26	—	18	2	—	—	5	—	5	—	14	—	—	—	—	294	294
—	—	—	—	—	—	—	—	7	—	—	16	—	16	—	10	—	—	—	—	—	—
—	—	—	—	—	—	—	—	2	—	—	37	1	38	—	6	—	434	720	2040	14048	17242
—	—	—	—	—	—	—	—	3	—	—	6	—	6	—	3	—	—	—	—	—	—
1	—	—	25	1	26	—	18	14	—	—	64	1	65	—	33	—	434	720	2040	14342	17536
14	4	—	359	134	497	—	306	37	—	—	125	3	128	—	98	—	531	1234	2323	16063	20151

Digitized by Google

Gewebe.

	Natur- und chemische Bleichereien.												Türkisch-Roth-Färbereien.					
	Stückbleichereien.						Garnbleichereien.											
	Zahl der Anstalten.	Zahl der dabei gewöhnlich beschäftigten Arbeiter.					Zahl der Anstalten.	Zahl der dabei gewöhnlich beschäftigten Arbeiter.					Zahl der Anstalten.	Zahl der dabei gewöhnlich beschäftigten Arbeiter.				
		unter 14 Jahr.		über 14 Jahr.		überhaupt.		unter 14 Jahr.		über 14 Jahr.		überhaupt.		unter 14 Jahr.		über 14 Jahr.		überhaupt.
		m.	w.	m.	w.			m.	w.	m.	w.			m.	w.	m.	w.	
Kreis-directions-Bezirke.																		
Dresden	—	—	—	—	—	—	1	—	—	7	—	7	—	—	—	—	—	—
Leipzig	4	—	—	4	—	4	2	—	—	5	—	5	—	—	—	—	—	—
Zwickau	21	—	—	69	19	88	25	—	—	82	11	93	—	—	—	—	—	—
Budissin	2	—	—	10	—	10	13	—	—	38	5	43	—	—	—	—	—	—
Summe i. d. Städten	27	—	—	83	19	102	41	—	—	132	16	148	—	—	—	—	—	—
Kreis-directions-Bezirke.																		
Dresden	3	—	—	8	—	8	46	—	—	127	18	145	1	—	—	12	—	12
Leipzig	21	—	—	21	1	22	11	—	—	18	3	21	—	—	—	—	—	—
Zwickau	12	—	—	50	27	77	33	—	—	112	8	120	—	—	—	—	—	—
Budissin	10	—	—	61	5	66	86	—	1	272	27	300	—	—	—	—	—	—
Summe a. d. Lande	46	—	—	140	33	173	176	—	1	529	56	586	1	—	—	12	—	12
Summe im Königr.	73	—	—	223	52	275	217	—	1	661	72	734	1	—	—	12	—	12

Digitized by Google

Gewebe.

Seidenfärbereien.						Sonstige Färbereien.						Druckereien für Zeuge aller Art.							
Zahl der Anstalten.	Zahl der dabei gewöhnlich beschäftigten Arbeiter.					Zahl der Anstalten.	Zahl der dabei gewöhnlich beschäftigten Arbeiter.					Zahl der Anstalten.	Zahl der dabei gewöhnlich beschäftigten Arbeiter.					Zahl der	
	unter 14 Jahr.		über 14 Jahr.		überhaupt.		unter 14 Jahr.		über 14 Jahr.		überhaupt.		unter 14 Jahr.		über 14 Jahr.		überhaupt.	Drucktische.	Druckmaschinen.
	m.	w.	m.	w.			m.	w.	m.	w.			m.	w.	m.	w.			
1	—	—	2	—	2	34	1	—	76	15	92	8	1	7	24	1	33	14	2
7	—	—	20	1	21	66	—	5	130	5	140	12	18	11	127	1	157	92	—
12	—	—	34	—	34	182	5	3	724	50	782	77	303	212	981	103	1599	575	18
—	—	—	—	—	—	36	—	—	105	3	108	—	—	—	—	—	—	—	—
20	—	—	56	1	57	318	6	8	1035	73	1122	97	322	230	1132	105	1789	681	20
—	—	—	—	—	—	17	—	—	36	—	36	1	—	—	1	—	1	1	1
—	—	—	—	—	—	4	—	—	14	—	14	1	—	—	1	—	1	—	—
3	—	—	8	—	8	36	—	9	123	8	140	3	38	25	177	14	254	1	—
—	—	—	—	—	—	89	—	—	153	4	157	16	1	1	36	1	39	7	—
3	—	—	8	—	8	146	—	9	326	12	347	21	39	26	215	15	295	9	1
23	—	—	64	1	65	464	6	17	1361	85	1469	118	361	256	1347	120	2084	690	21

Digitized by Google

Mühlenwerke.

	Getraidemühlen zu Mehl, Gries, Grütze und Graupen, auch zum Schroten von Getraide und Malz.													
	Wassermühlen.			Windmühlen.		Durch thierische Kräfte getriebene Mühlen. (Mit Ausschluss der Handmühlen.)			Durch Dampf getriebene Getraidemühlen.			Oelmühlen.		Walkmühlen.	
	Zahl der Mühlen.	Zahl der Mahlgänge.	Zahl der Meister, Gehülfen und Lehrlinge.	Zahl der Bockwindmühlen.	Zahl der Meister, Gehülfen und Lehrlinge.	Zahl der Mühlen.	Zahl der Mahlgänge.	Zahl der dabei beschäftigten Arbeiter.	Zahl der Mühlen.	Zahl der Mahlgänge.	Zahl der dabei beschäftigten Arbeiter.	Zahl derselben.	Zahl der dabei beschäftigten Arbeiter.	Zahl derselben.	Zahl der dabei beschäftigten Arbeiter.
Kreisdirections-Bezirke.															
Dresden	114	266	292	3	3	—	—	—	—	—	—	26	22	4	3
Leipzig	82	196	240	31	46	—	—	—	2	9	30	22	19	5	10
Zwickau	189	356	404	7	12	—	—	—	—	—	—	26	18	21	33
Budissin	33	80	102	3	2	—	—	—	—	—	—	3	1	5	4
Summe i. d. Städten	418	898	1038	44	63	—	—	—	2	9	30	77	60	35	50
Kreisdirections-Bezirke.															
Dresden	789	1449	1634	124	119	1	1	2	3	8	16	205	132	11	9
Leipzig	447	826	1080	218	333	3	1	11	—	—	—	164	108	11	26
Zwickau	978	1544	2440	25	28	—	—	—	—	—	—	210	111	17	20
Budissin	551	987	1080	100	142	2	—	3	—	—	—	73	26	18	41
Summe a. d. Lande	2765	4806	6234	467	622	6	2	16	3	8	16	652	377	57	96
Summe im Königr.	3183	5704	7272	511	685	6	2	16	5	17	46	729	437	92	146

Digitized by Google

Mühlenwerke.						**Dampfmaschinen,** worin die Dämpfe mechanisch wirken.									
Lohemühlen.		Sägemühlen durch Dampf und andere Kräfte getrieben. (Deutsche mit einer Säge.)		Andere Mühlenwerke.		Für Maschinenspinnerei.		Für Weberei.		Für Walkerei.		Für Maschinenfabriken.		Für Getraidemühlen.	
Zahl derselben.	Zahl der dabei beschäftigten Arbeiter.	Zahl derselben.	Zahl der dabei beschäftigten Arbeiter.	Zahl derselben.	Zahl der dabei beschäftigten Arbeiter.	Zahl derselben.	Anzahl der Pferdekräfte, welche sie ersetzen.	Zahl derselben.	Anzahl der Pferdekräfte, welche sie ersetzen.	Zahl derselben.	Anzahl der Pferdekräfte, welche sie ersetzen.	Zahl derselben.	Anzahl der Pferdekräfte, welche sie ersetzen.	Zahl derselben.	Anzahl der Pferdekräfte, welche sie ersetzen.
12	10	53	18	—	—	3	48	—	—	—	—	—	—	—	—
1	—	28	64	3	5	1	10	—	—	—	—	4	24	1	30
19	8	67	36	5	8	29	262	5	18½	4	26	15	119½	—	—
4	1	10	3	—	—	—	—	1	12	—	—	—	—	—	—
36	19	158	121	8	13	33	320	6	30½	4	26	19	143½	1	30
22	11	258	171	2	2	1	34	—	—	—	—	2	18	3	40
9	4	167	70	3	3	5	128	1	6	—	—	—	—	1	16
22	12	713	234	5	4	20	236	—	—	—	—	2	16	—	—
17	6	124	41	13	16	—	—	—	—	—	—	—	—	—	—
70	33	1262	516	23	25	26	398	1	6	—	—	4	34	4	56
106	52	1420	637	31	38	59	718	7	36½	4	26	23	177½	5	86

Digitized by Google

Dampfmaschinen, worin die Dämpfe mechanisch wirken.

	Für Schneidemühlen.		Für sonstige Mühlen aller Art.		Für den Bergbau.		Für Schifffahrt.		Für metallische Fabrikation aller Art.		Für die Eisenbahnen.		Für alle übrige hier nicht genannte Zwecke.	
	Zahl derselben.	Anzahl der Pferdekräfte, welche sie ersetzen.	Zahl derselben.	Anzahl der Pferdekräfte, welche sie ersetzen.	Zahl derselben.	Anzahl der Pferdekräfte, welche sie ersetzen.	Zahl derselben.	Anzahl der Pferdekräfte, welche sie ersetzen.	Zahl derselben.	Anzahl der Pferdekräfte, welche sie ersetzen.	Zahl der Locomotiven und stehenden Dampfmaschinen.	Anzahl der Pferdekräfte, welche sie ersetzen.	Zahl derselben.	Anzahl der Pferdekräfte, welche sie ersetzen.
Kreisdirections-Bezirke.														
Dresden	—	—	3	29	—	—	4	119	—	—	52	2560	5	33½
Leipzig	2	24	—	—	—	—	—	—	—	—	—	—	4	18½
Zwickau	—	—	—	—	9	209	—	—	2	12	—	—	11	127
Budissin	—	—	—	—	—	—	—	—	—	—	—	—	—	—
Summe i. d. Städten	2	24	3	29	9	209	4	119	2	12	52	2560	20	179
Kreisdirections-Bezirke.														
Dresden	—	—	1	8	20	360	—	—	4	100	—	—	5	38
Leipzig	—	—	—	—	4	36	—	—	—	—	—	—	3	17
Zwickau	—	—	—	—	19	287	—	—	2	54	—	—	2	26
Budissin	—	—	—	—	2	36	—	—	—	—	—	—	—	—
Summe a. d. Lande	—	—	1	8	45	719	—	—	6	154	—	—	10	81
Summe im Königr.	2	24	4	37	54	928	4	119	8	166	52	2560	30	260

Digitized by Google

Fabriken in Metall und überhaupt dem Bergbau angehörige oder verwandte Unternehmungen.

Eisenwerke.												Drathwerke.						
Zahl derselben.	Zahl der dabei gewöhnlich beschäftigten Arbeiter.					Zahl der Hohöfen.	Zahl der Frischfeuer.	Zahl der Puddlingsöfen.	Zahl der Schweisöfen.	Zahl der Capolöfen.	Zahl der Flammöfen.	Zahl derselben.	Zahl der dabei gewöhnlich beschäftigten Arbeiter.					
	unter 14 Jahr.		über 14 Jahr.		überhaupt.								unter 14 Jahr.		über 14 Jahr.		überhaupt.	
	m.	w.	m.	w.									m.	w.	m.	w.		
1	—	—	143	—	143	1	—	—	—	3	—	—	—	—	—	—	—	
—	—	—	—	—	—	—	—	—	—	—	—	—	—	—	—	—	—	
10	2	—	190	—	192	4	31	4	2	2	5	—	—	—	—	—	—	
1	—	—	33	—	33	—	5	—	—	2	—	—	—	—	—	—	—	
12	2	—	366	—	368	5	36	4	2	7	5	—	—	—	—	—	—	
2	5	—	599	14	618	2	4	4	2	10	12	—	—	—	—	—	—	
—	—	—	—	—	—	—	—	—	—	—	—	—	—	—	—	—	—	
10	2	1	3210	22	3235	10	44	4	2	4	8	1	—	—	28	—	28	
—	—	—	—	—	—	—	—	—	—	—	—	—	—	—	—	—	—	
12	7	1	3809	36	3853	12	48	8	4	14	20	1	—	—	28	—	28	
24	9	1	4175	36	4221	17	84	12	6	21	25	1	—	—	28	—	28	

Digitized by Google

Fabriken in Metall und überhaupt dem Bergbau

	Eisen- und Blechwaarenfabriken.										Stahlwaarenfabriken.						Kupferhämmer.						
	Zahl der Sensenhämmer, Ketten- und Ankerschmiede, Schrauben-, Nägel- u. Stiftfabriken.	Andere Fabriken geschmiedeter Klein-Eisenwaaren, Eisengiessereien und Blechwaarenfabriken.	Zahl der Stabeisenwalzwerke.	Zahl der Blechwalzwerke.	Summe.	Zahl der in nebenstehend benannten Fabriken etc. gewöhnlich beschäftigten Arbeiter.					Zahl derselben.	Zahl der dabei gewöhnlich beschäftigten Arbeiter.					Zahl derselben.	Zahl der dabei gewöhnlich beschäftigten Arbeiter.					
						unter 14 Jahr.		über 14 Jahr.		überhaupt.		unter 14 Jahr.		über 14 Jahr.		überhaupt.		unter 14 Jahr.		über 14 Jahr.		überhaupt.
						m.	w.	m.	w.			m.	w.	m.	w.			m.	w.	m.	w.	
Kreis-directions-Bezirke.																						
Dresden	—	1	—	—	1	—	—	3	—	3	1	—	—	26	—	26	—	—	—	—	—	—
Leipzig	1	—	—	—	1	—	—	4	—	4	—	—	—	—	—	—	—	—	—	—	—	—
Zwickau	6	—	—	—	6	—	—	72	—	72	—	—	—	—	—	—	—	—	—	—	—	—
Budissin	1	—	—	—	1	—	—	8	—	8	—	—	—	—	—	—	1	—	—	8	1	9
Summe i. d. Städten	8	1	—	—	9	—	—	87	—	87	1	—	—	26	—	26	1	—	—	8	1	9
Kreis-directions-Bezirke.																						
Dresden	—	27	—	—	27	—	—	1257	—	1257	—	—	—	—	—	—	—	—	—	—	—	—
Leipzig	—	2	—	—	2	—	—	45	—	45	—	—	—	—	—	—	—	—	—	—	—	—
Zwickau	5	211	—	5	221	6	9	411	—	426	—	—	—	—	—	—	1	—	—	14	—	14
Budissin	—	—	—	—	—	—	—	—	—	—	—	—	—	—	—	—	—	—	—	—	—	—
Summe a. d. Lande	5	240	—	5	250	6	9	1713	—	1728	—	—	—	—	—	—	1	—	—	14	—	14
Summe im Königr.	13	241	—	5	259	6	9	1800	—	1815	1	—	—	26	—	26	2	—	—	22	1	23

Digitized by Google

angehörige oder verwandte Unternehmungen.

Messingwerke.						Hüttenwerke für Blei, Zink, Arsenik, Antimonium, Quecksilber, Alaun, Vitriol und Schwefelproduction.						Broncewaarenfabriken.						Maschinenfabriken.					
Zahl derselben.	Zahl der dabei gewöhnlich beschäftigten Arbeiter.					Zahl derselben.	Zahl der dabei gewöhnlich beschäftigten Arbeiter.					Zahl derselben.	Zahl der dabei gewöhnlich beschäftigten Arbeiter.					Zahl derselben.	Zahl der dabei gewöhnlich beschäftigten Arbeiter.				
	unter 14 Jahr.		über 14 Jahr.		überhaupt.		unter 14 Jahr.		über 14 Jahr.		überhaupt.		unter 14 Jahr.		über 14 Jahr.		überhaupt.		unter 14 Jahr.		über 14 Jahr.		überhaupt.
	m.	w.	m.	w.			m.	w.	m.	w.			m.	w.	m.	w.			m.	w.	m.	w.	
—	—	—	—	—	—	5	—	—	417	—	417	21	—	—	39	1	40	11	—	—	26	2	28
—	—	—	—	—	—	—	—	—	—	—	—	12	—	—	45	1	46	11	—	—	510	—	510
1	—	—	69	—	69	3	—	—	8	—	8	2	—	—	2	—	2	58	11	—	1312	—	1323
—	—	—	—	—	—	—	—	—	—	—	—	—	—	—	—	—	—	3	—	—	9	—	9
1	—	—	69	—	69	8	—	—	425	—	425	35	—	—	86	2	88	83	11	—	1857	2	1870
—	—	—	—	—	—	2	—	—	130	—	130	—	—	—	—	—	—	45	—	—	101	—	101
—	—	—	—	—	—	—	—	—	—	—	—	—	—	—	—	—	—	5	—	—	7	—	7
—	—	—	—	—	—	15	—	—	202	—	202	—	—	—	—	—	—	77	—	—	239	6	245
—	—	—	—	—	—	—	—	—	—	—	—	—	—	—	—	—	—	22	—	—	27	—	27
—	—	—	—	—	—	17	—	—	332	—	332	—	—	—	—	—	—	149	—	—	374	6	380
1	—	—	69	—	69	25	—	—	757	—	757	35	—	—	86	2	88	232	11	—	2231	8	2250

Digitized by Google

Fabriken in Metall und überhaupt dem Bergbau

	Glashütten.						Glasschleifereien und Polirwerke.					Porcellanfabriken.					Fabriken son Waa		
	Zahl derselben.	Zahl der dabei gewöhnlich beschäftigten Arbeiter.				Zahl der Oefen.	Zahl derselben.	Zahl der dabei gewöhnlich beschäftigten Arbeiter.				Zahl derselben.	Zahl der dabei gewöhnlich beschäftigten Arbeiter.				Zahl derselben.	Zahl der beschäf	
		unter 14 Jahr.		über 14 Jahr.				unter 14 Jahr.		über 14 Jahr.			unter 14 Jahr.		über 14 Jahr.			unter 14 Jahr.	
		m.	w.	m.	w.	überhaupt.		m.	w.	m.	w.	überhaupt.		m.	w.	m.	w.	überhaupt.		m.	w.
Kreis-directions-Bezirke.																					
Dresden	—	—	—	—	—	—	1	—	—	2	—	2	2	—	—	328	12	340	—	—	—
Leipzig	—	—	—	—	—	—	—	—	—	—	—	—	—	—	—	—	—	—	1	—	—
Zwickau	1	—	—	28	—	28	1	—	—	—	—	—	1	—	—	28	3	31	—	—	—
Budissin	—	—	—	—	—	—	—	—	—	—	—	—	—	—	—	—	—	—	1	—	—
Summe i. d. Städten	1	—	—	28	—	28	1	1	—	—	2	—	2	3	—	—	356	15	371	2	—	—
Kreis-directions-Bezirke.																					
Dresden	2	4	—	29	—	33	2	—	—	—	—	—	—	—	—	—	—	—	—	3	—	—
Leipzig	—	—	—	—	—	—	—	—	—	—	—	—	—	—	—	—	—	—	—	2	2	1
Zwickau	1	—	—	22	2	24	1	1	—	—	3	—	3	—	—	—	—	—	—	—	—	—
Budissin	1	—	—	7	—	7	1	—	—	—	—	—	—	—	—	—	—	—	—	—	—	—
Summe a. d. Lande	4	4	—	58	2	64	4	1	—	—	3	—	3	—	—	—	—	—	—	5	2	1
Summe im Königr.	5	4	—	86	2	92	5	2	—	—	5	—	5	3	—	—	356	15	371	7	2	1

Digitized by Google

angehörige oder verwandte Unternehmungen.

stiger irdener ren.			Fabriken chemischer Producte zum Medicinal- und Gewerbegebrauch.						Pott- und Weidaschsiedereien.		Kalkbrennereien.		Ziegeleien.		Theeröfen.	
dabei gewöhnlich tigten Arbeiter.			Zahl derselben.	Zahl der dabei gewöhnlich beschäftigten Arbeiter.					Zahl derselben.	Zahl der dabei beschäftigten Arbeiter.	Zahl derselben.	Zahl der dabei beschäftigten Arbeiter.	Zahl derselben.	Zahl der dabei beschäftigten Arbeiter.	Zahl derselben.	Zahl der dabei beschäftigten Arbeiter.
über 14 Jahr.		überhaupt.		unter 14 Jahr.		über 14 Jahr.		überhaupt.								
m.	w.			m.	w.	m.	w.									
—	—	—	7	—	—	30	2	32	—	—	6	85	17	107	—	—
42	1	43	11	—	—	56	1	57	—	—	12	66	33	172	1	3
—	—	—	14	—	—	58	1	59	1	2	2	3	54	207	—	—
7	2	9	1	—	—	6	—	6	—	—	—	—	5	16	—	—
49	3	52	33	—	—	150	4	154	1	2	20	104	109	502	1	3
25	—	25	8	—	—	45	—	45	—	—	53	320	94	317	—	—
101	9	113	3	—	—	14	—	14	—	—	42	304	109	401	—	—
—	—	—	11	—	—	13	—	13	2	2	39	243	149	290	3	3
—	—	—	1	—	—	2	—	2	—	—	2	6	55	227	—	—
126	9	138	23	—	—	74	—	74	2	2	136	873	407	1235	3	3
175	12	190	56	—	—	224	4	228	3	4	156	977	516	1737	4	6

Digitized by Google

	Appretur-, Scheer- und Walkanstalten.						Blas- und Saiteninstrumentenfabrikation.						Bier-Brauereien.		Branntweinbrennereien aus Getraide, Kartoffeln und andern Vegetabilien.		Cichorienfabriken.					
	Zahl derselben.	Zahl der dabei gewöhnlich beschäftigten Arbeiter.					Zahl der Anstalten.	Zahl der dabei gewöhnlich beschäftigten Arbeiter.					Zahl derselben.	Zahl der dabei beschäftigten Arbeiter.	Zahl derselben.	Zahl der dabei beschäftigten Arbeiter.	Zahl derselben.	Zahl der dabei gewöhnlich beschäftigten Arbeiter.				
		unter 14 Jahr.		über 14 Jahr.		überhaupt.		unter 14 Jahr.		über 14 Jahr.		überhaupt.						unter 14 Jahr.		über 14 Jahr.		überhaupt.
		m.	w.	m.	w.			m.	w.	m.	w.							m.	w.	m.	w.	
Kreis-directions-Bezirke.																						
Dresden	4	1	—	39	7	47	3	—	—	31	—	31	55	275	49	97	2	3	—	78	9	90
Leipzig	25	1	—	94	1	96	2	—	—	4	—	4	42	151	36	54	—	—	—	—	—	—
Zwickau	75	2	1	213	85	301	191	—	—	365	7	372	51	156	26	34	3	—	—	11	3	14
Budissin	14	—	—	106	1	107	—	—	—	—	—	—	11	47	47	62	—	—	—	—	—	—
Summe i. d. Städten	118	4	1	452	94	551	196	—	—	400	7	407	159	629	158	247	5	3	—	89	12	104
Kreis-directions-Bezirke.																						
Dresden	3	—	—	69	8	77	—	—	—	—	—	—	161	307	248	304	—	—	—	—	—	—
Leipzig	10	—	—	131	12	143	—	—	—	—	—	—	112	219	141	246	—	—	—	—	—	—
Zwickau	58	2	2	144	221	369	184	3	3	298	1	305	154	259	152	195	—	—	—	—	—	—
Budissin	13	—	—	68	6	74	—	—	—	—	—	—	105	187	200	211	1	—	—	1	—	1
Summe a. d. Lande	84	2	2	412	247	663	184	3	3	298	1	305	532	972	741	956	1	—	—	1	—	1
Summe im Königr.	202	6	3	864	341	1214	380	3	3	698	8	712	691	1601	899	1203	6	3	—	90	12	105

Digitized by Google

Fabriken.

Chocoladefabriken.						Destillir-anstalten.		Fabriken zur Bereitung wohlriechender Wasser und Seifen etc.		Gold- und Silbermanufacturen. Leonische Waaren.						Haarspinnereien, Wollkämmereien, Leistenspinnereien.					
Zahl derselben.	Zahl der dabei gewöhnlich beschäftigten Arbeiter.					Zahl derselben.	Zahl der dabei beschäftigten Arbeiter.	Zahl derselben.	Zahl der dabei beschäftigten Arbeiter.	Zahl derselben.	Zahl der dabei gewöhnlich beschäftigten Arbeiter.					Zahl derselben.	Zahl der dabei gewöhnlich beschäftigten Arbeiter.				
	unter 14 Jahr.		über 14 Jahr.		überhaupt.						unter 14 Jahr.		über 14 Jahr.		überhaupt.		unter 14 Jahr.		über 14 Jahr.		überhaupt.
	m.	w.	m.	w.							m.	w.	m.	w.			m.	w.	m.	w.	
3	—	—	14	53	67	45	61	—	—	1	—	1	609	—	610	—	—	—	—	—	—
2	—	—	4	2	6	63	84	4	28	2	—	3	21	1	25	5	—	—	287	13	300
1	—	—	1	—	1	21	27	—	—	—	—	—	—	—	—	148	111	75	972	492	1650
—	—	—	—	—	—	4	4	—	—	—	—	—	—	—	—	—	—	—	—	—	—
6	—	—	19	55	74	133	176	4	28	3	—	4	630	1	635	153	111	75	1259	505	1950
1	—	—	5	—	5	19	20	—	—	—	—	—	—	—	—	—	—	—	—	—	—
3	—	—	8	7	15	8	8	—	—	—	—	—	—	—	—	—	—	—	—	—	—
—	—	—	—	—	—	25	31	—	—	—	—	—	—	—	—	75	154	153	689	375	1371
—	—	—	—	—	—	8	9	—	—	—	—	—	—	—	—	—	—	—	—	—	—
4	—	—	13	7	20	60	68	—	—	—	—	—	—	—	—	75	154	153	689	375	1371
10	—	—	32	62	94	193	244	4	28	3	—	4	630	1	635	228	265	228	1948	880	3321

Digitized by Google

Andere

	Holzspielwaarenfabriken.						Holzwaaren- und Dachspanfabrikation.						Kienruss-, Knochenschwärze-, Schwärzballfabriken.						Kunstwolle-, Strohhut		
	Zahl derselben.	Zahl der dabei gewöhnlich beschäftigten Arbeiter.					Zahl der Anstalten.	Zahl der dabei gewöhnlich beschäftigten Arbeiter.					Zahl derselben.	Zahl der dabei gewöhnlich beschäftigten Arbeiter.					Zahl derselben.	Zahl der beschäf	
		unter 14 Jahr.		über 14 Jahr.		überhaupt.		unter 14 Jahr.		über 14 Jahr.		überhaupt.		unter 14 Jahr.		über 14 Jahr.		überhaupt.		unter 14 Jahr.	
		m.	w.	m.	w.			m.	w.	m.	w.			m.	w.	m.	w.			m.	w.
Kreis-directions-Bezirke.																					
Dresden	—	—	—	—	—	—	—	—	—	—	—	—	—	—	—	—	—	—	72	30	126
Leipzig	2	—	—	5	—	5	10	—	—	18	1	19	—	—	—	—	—	—	18	—	11
Zwickau	14	3	—	48	—	51	23	—	—	21	2	23	3	—	—	2	2	4	21	—	49
Budissin	—	—	—	—	—	—	—	—	—	—	—	—	—	—	—	—	—	—	12	—	—
Summe i. d. Städten	16	3	—	53	—	56	33	—	—	39	3	42	3	—	—	2	2	4	123	30	186
Kreis-directions-Bezirke.																					
Dresden	516	46	36	832	155	1069	30	—	—	44	—	44	—	—	—	—	—	—	14	—	3
Leipzig	1	—	—	1	—	1	4	—	—	4	—	4	—	—	—	—	—	—	7	—	—
Zwickau	162	2	—	318	72	392	337	11	6	570	12	599	16	—	—	31	5	36	7	—	—
Budissin	2	—	—	2	—	2	21	—	—	22	—	22	—	—	—	—	—	—	1	—	—
Summe a. d. Lande	681	48	36	1153	227	1464	392	11	6	640	12	669	16	—	—	31	5	36	29	—	3
Summe im Königr.	697	51	36	1206	227	1520	425	11	6	679	15	711	19	—	—	33	7	40	152	30	189

Digitized by Google

Fabriken.

Blumen-, fabriken.			Lackirfabriken aller Art.						Leder- und Lederwaarenfabriken.						Leimfabriken.					
dabei gewöhnlich tigten Arbeiter.			Zahl derselben.	Zahl der dabei gewöhnlich beschäftigten Arbeiter.					Zahl derselben.	Zahl der dabei gewöhnlich beschäftigten Arbeiter.					Zahl derselben.	Zahl der dabei gewöhnlich beschäftigten Arbeiter.				
über 14 Jahr.		überhaupt.		unter 14 Jahr.		über 14 Jahr.		überhaupt.		unter 14 Jahr.		über 14 Jahr.		überhaupt.		unter 14 Jahr.		über 14 Jahr.		überhaupt.
m.	w.			m.	w.	m.	w.			m.	w.	m.	w.			m.	w.	m.	w.	
121	698	975	—	—	—	—	—	—	2	1	—	28	4	33	5	—	—	4	—	4
40	255	306	3	—	—	41	21	62	1	—	—	9	—	9	6	—	—	3	—	3
17	69	135	—	—	—	—	—	—	—	—	—	—	—	—	6	—	—	6	1	7
3	32	35	—	—	—	—	—	—	—	—	—	—	—	—	—	—	—	—	—	—
181	1054	1451	3	—	—	41	21	62	3	1	—	37	4	42	17	—	—	13	1	14
75	213	291	—	—	—	—	—	—	—	—	—	—	—	—	—	—	—	—	—	—
6	11	17	—	—	—	—	—	—	—	—	—	—	—	—	—	—	—	—	—	—
2	12	14	—	—	—	—	—	—	—	—	—	—	—	—	2	—	—	2	—	2
1	2	3	—	—	—	—	—	—	—	—	—	—	—	—	—	—	—	—	—	—
84	238	325	—	—	—	—	—	—	—	—	—	—	—	—	2	—	—	2	—	2
265	1292	1776	3	—	—	41	21	62	3	1	—	37	4	42	19	—	—	15	1	16

Digitized by Google

Andere

Kreis-directions-Bezirke.	Mostrichfabriken.						Neugold-, Neusilber-, Galvanoplastikfabriken.						Papierfabriken.								Papier		
	Zahl derselben.	Zahl der dabei gewöhnlich beschäftigten Arbeiter.					Zahl derselben.	Zahl der dabei gewöhnlich beschäftigten Arbeiter.					Zahl derselben.	Zahl der dabei gewöhnlich beschäftigten Arbeiter.					Zahl der Bütten.	Zahl der Maschinen für Papier ohne Ende.	Zahl derselben.	Zahl der beschäf	
		unter 14 Jahr.		über 14 Jahr.		überhaupt.		unter 14 Jahr.		über 14 Jahr.		überhaupt.		unter 14 Jahr.		über 14 Jahr.		überhaupt.				unter 14 Jahr.	
		m.	w.	m.	w.			m.	w.	m.	w.			m.	w.	m.	w.					m.	w.
Dresden	1	—	—	1	—	1	1	4	—	1	—	5	5	—	—	76	94	170	6	2	6	—	—
Leipzig	2	—	—	2	—	2	2	—	—	24	—	24	5	—	—	27	36	63	3	1	2	—	—
Zwickau	—	—	—	—	—	—	—	—	—	—	—	—	15	—	—	86	7	93	15	—	1	—	—
Budissin	—	—	—	—	—	—	—	—	—	—	—	—	2	—	—	75	101	176	3	1	1	—	—
Summe i. d. Städten	3	—	—	3	—	3	3	4	—	25	—	29	27	—	—	264	238	502	27	4	10	—	—
Kreis-directions-Bezirke.																							
Dresden	—	—	—	—	—	—	—	—	—	—	—	—	5	—	—	64	28	92	6	—	—	—	—
Leipzig	—	—	—	—	—	—	—	—	—	—	—	—	5	—	—	36	2	38	5	—	—	—	—
Zwickau	—	—	—	—	—	—	5	—	—	22	—	22	25	4	4	166	49	223	28	—	—	—	—
Budissin	—	—	—	—	—	—	—	—	—	—	—	—	4	—	—	81	56	137	2	2	—	—	—
Summe a. d. Lande	—	—	—	—	—	—	5	—	—	22	—	22	39	4	4	347	135	490	41	2	—	—	—
Summe im Königr.	3	—	—	3	—	3	8	4	—	47	—	51	66	4	4	611	373	992	68	6	10	—	—

Digitized by Google

Fabriken.

tapetenfabriken.			Pappen-, Steinpappe-, Papiermachéfabriken.						Pianofortefabrikation.						Pulverfabriken.					
dabei gewöhnlich tigten Arbeiter.				Zahl der dabei gewöhnlich beschäftigten Arbeiter.						Zahl der dabei gewöhnlich beschäftigten Arbeiter.						Zahl der dabei gewöhnlich beschäftigten Arbeiter.					
über 14 Jahr.		überhaupt.	Zahl derselben.	unter 14 Jahr.		über 14 Jahr.		überhaupt.	Zahl der Anstalten.	unter 14 Jahr.		über 14 Jahr.		überhaupt.	Zahl derselben.	unter 14 Jahr.		über 14 Jahr.		überhaupt.
m.	w.			m.	w.	m.	w.			m.	w.	m.	w.			m.	w.	m.	w.	
78	6	84	6	—	—	15	13	28	6	—	—	14	1	15	1	—	—	11	—	11
66	2	68	7	—	—	32	1	33	18	—	—	193	—	193	1	—	—	4	—	4
6	—	6	14	—	—	30	3	33	3	—	—	7	—	7	—	—	—	—	—	—
1	—	1	4	—	—	2	1	3	5	—	—	8	1	9	1	—	—	4	—	4
151	8	159	31	—	—	79	18	97	32	—	—	222	2	224	3	—	—	19	—	19
—	—	—	4	—	—	8	—	8	1	—	—	3	—	3	1	—	—	3	—	3
—	—	—	8	—	—	15	1	16	—	—	—	—	—	—	—	—	—	—	—	—
—	—	—	—	—	—	—	—	—	—	—	—	—	—	—	1	—	—	4	—	4
—	—	—	2	—	—	6	1	7	—	—	—	—	—	—	—	—	—	—	—	—
—	—	—	14	—	—	29	2	31	1	—	—	3	—	3	2	—	—	7	—	7
151	8	159	45	—	—	108	20	128	33	—	—	225	2	227	5	—	—	26	—	26

Digitized by Google

Andere

Kreis-directions-Bezirke.	Runkelrübenzuckerfabriken.						Spielkartenfabriken.						Siegellack-, Oblaten-, Federposen-, Bleistift- und Stahlfederfabriken.						Seife-, Licht-,		
	Zahl derselben.	Zahl der dabei gewöhnlich beschäftigten Arbeiter.					Zahl derselben.	Zahl der dabei gewöhnlich beschäftigten Arbeiter.					Zahl derselben.	Zahl der dabei gewöhnlich beschäftigten Arbeiter.					Zahl derselben.	Zahl der beschäf	
		unter 14 Jahr.		über 14 Jahr.		überhaupt.		unter 14 Jahr.		über 14 Jahr.		überhaupt.		unter 14 Jahr.		über 14 Jahr.		überhaupt.		unter 14 Jahr	
		m.	w.	m.	w.			m.	w.	m.	w.			m.	w.	m.	w.			m.	w.
Dresden	—	—	—	—	—	—	4	—	—	23	—	23	2	—	—	5	1	6	3	—	—
Leipzig	—	—	—	—	—	—	4	—	—	24	—	24	10	—	—	19	1	20	6	—	—
Zwickau	—	—	—	—	—	—	3	—	3	9	7	19	2	—	—	2	—	2	—	—	—
Budissin	—	—	—	—	—	—	—	—	—	—	—	—	—	—	—	—	—	—	—	—	—
Summe i. d. Städten	—	—	—	—	—	—	11	—	3	56	7	66	14	—	—	26	2	28	9	—	—
Kreis-directions-Bezirke.																					
Dresden	2	—	—	43	16	59	—	—	—	—	—	—	—	—	—	—	—	—	2	—	—
Leipzig	—	—	—	—	—	—	—	—	—	—	—	—	—	—	—	—	—	—	2	—	—
Zwickau	—	—	—	—	—	—	—	—	—	—	—	—	—	—	—	—	—	—	1	—	—
Budissin	—	—	—	—	—	—	—	—	—	—	—	—	—	—	—	—	—	—	—	—	—
Summe a. d. Lande	2	—	—	43	16	59	—	—	—	—	—	—	—	—	—	—	—	—	5	—	—
Summe im Königr.	2	—	—	43	16	59	11	—	3	56	7	66	14	—	—	26	2	28	14	—	—

Digitized by Google

Fabriken.

Oelfabriken.			Sonnen- und Regenschirmfabriken.						Stärke- und Kraftmehlfabriken.						Steinbruchbetrieb.					
dabei gewöhnlich tigten Arbeiter.			Zahl derselben.	Zahl der dabei gewöhnlich beschäftigten Arbeiter.					Zahl derselben.	Zahl der dabei gewöhnlich beschäftigten Arbeiter.					Zahl der Brüche.	Zahl der dabei gewöhnlich beschäftigten Arbeiter.				
über 14 Jahr.		überhaupt.		unter 14 Jahr.		über 14 Jahr.		überhaupt.		unter 14 Jahr.		über 14 Jahr.		überhaupt.		unter 14 Jahr.		über 14 Jahr.		überhaupt.
m.	w.			m.	w.	m.	w.			m.	w.	m.	w.			m.	w.	m.	w.	
3	—	3	16	—	—	20	5	25	9	—	—	15	2	17	13	—	—	23	4	27
50	10	60	14	—	—	25	12	37	6	—	—	4	1	5	8	—	—	20	—	20
—	—	—	10	1	—	15	7	23	1	—	—	1	—	1	18	—	—	32	—	32
—	—	—	3	—	—	4	—	4	2	—	—	2	—	2	2	—	—	25	—	25
53	10	63	43	1	—	64	24	89	18	—	—	22	3	25	41	—	—	100	4	104
2	—	2	1	—	—	1	—	1	7	—	—	10	2	12	283	—	—	791	4	795
2	—	2	—	—	—	—	—	—	2	—	—	1	1	2	114	—	—	257	1	258
1	—	1	1	—	—	1	—	1	—	—	—	—	—	—	118	—	—	238	2	240
—	—	—	—	—	—	—	—	—	4	—	—	5	1	6	35	—	—	142	—	142
5	—	5	2	—	—	2	—	2	13	—	—	16	4	20	550	—	—	1428	7	1435
58	10	68	45	1	—	66	24	91	31	—	—	38	7	45	591	—	—	1528	11	1539

Digitized by Google

Andere

	Steinkohlengewinnung.						Tabaks- und Cigarrenfabriken.						Torf- und Braunkohlengewinnung.						Wachstuch-taffet		
	Zahl der Gruben.	Zahl der dabei gewöhnlich beschäftigten Arbeiter.					Zahl derselben.	Zahl der dabei gewöhnlich beschäftigten Arbeiter.					Zahl der Gruben.	Zahl der dabei gewöhnlich beschäftigten Arbeiter.					Zahl derselben.	Zahl der beschäf	
		unter 14 Jahr.		über 14 Jahr.		überhaupt.		unter 14 Jahr.		über 14 Jahr.		überhaupt.		unter 14 Jahr.		über 14 Jahr.		überhaupt.		unter 14 Jahr	
		m.	w.	m.	w.			m.	w.	m.	w.			m.	w.	m.	w.			m.	w.
Kreis-directions-Bezirke.																					
Dresden	—	—	—	3	—	3	42	62	19	324	56	461	1	—	—	—	—	—	1	—	—
Leipzig	—	—	—	—	—	—	65	128	10	639	311	1088	16	—	4	109	15	128	7	11	—
Zwickau	2	—	—	248	—	248	32	27	7	193	148	375	5	—	—	26	—	26	2	5	—
Budissin	—	—	—	—	—	—	6	15	27	29	55	126	1	—	—	46	—	46	—	—	—
Summe i. d. Städten	2	—	—	251	—	251	145	232	63	1185	570	2050	23	—	4	181	15	200	10	16	—
Kreis-directions-Bezirke.																					
Dresden	10	8	—	3762	92	3862	7	—	—	19	—	19	58	—	—	102	5	107	—	—	—
Leipzig	1	—	—	52	—	52	14	—	—	60	47	107	48	—	—	389	32	421	2	—	—
Zwickau	36	2	—	1655	3	1660	5	—	—	15	—	15	93	—	—	179	2	181	1	—	—
Budissin	1	—	—	43	—	43	3	13	11	19	12	55	57	—	—	427	2	429	—	—	—
Summe a. d. Lande	48	10	—	5512	95	5617	29	13	11	113	59	196	256	—	—	1097	41	1138	3	—	—
Summe im Konigr.	50	10	—	5763	95	5868	174	245	74	1298	629	2246	279	—	4	1278	56	1338	13	16	—

Digitized by Google

Fabriken.

und Wachs-fabriken.			Webeblattfabrikation.						Zündwaarenfabriken.						Zuckerraffinerien.					
dabei gewöhnlich tigten Arbeiter.			Zahl der Anstalten.	Zahl der dabei gewöhnlich beschäftigten Arbeiter.					Zahl derselben.	Zahl der dabei gewöhnlich beschäftigten Arbeiter.					Zahl derselben.	Zahl der dabei gewöhnlich beschäftigten Arbeiter.				
über 14 Jahr.		überhaupt.		unter 14 Jahr.		über 14 Jahr.		überhaupt.		unter 14 Jahr.		über 14 Jahr.		überhaupt.		unter 14 Jahr.		über 14 Jahr.		überhaupt.
m.	w.			m.	w.	m.	w.			m.	w.	m.	w.			m.	w.	m.	w.	
5	—	5	6	—	—	15	6	21	6	16	—	47	4	67	2	—	—	33	—	33
132	—	143	6	—	—	7	2	9	10	9	1	6	10	26	—	—	—	—	—	—
15	—	20	24	1	—	36	5	42	11	53	24	35	33	145	—	—	—	—	—	—
—	—	—	2	—	—	2	—	2	1	1	1	—	3	5	—	—	—	—	—	—
152	—	168	38	1	—	60	13	74	28	79	26	88	50	243	2	—	—	33	—	33
—	—	—	7	—	—	9	—	9	—	—	—	—	—	—	—	—	—	—	—	—
44	—	44	4	—	—	4	—	4	—	—	—	—	—	—	—	—	—	—	—	—
6	1	7	5	—	—	7	—	7	8	3	2	18	7	30	—	—	—	—	—	—
—	—	—	60	—	—	77	3	80	1	—	—	1	—	1	—	—	—	—	—	—
50	1	51	76	—	—	97	3	100	9	3	2	19	7	31	—	—	—	—	—	—
202	1	219	114	1	—	157	16	174	37	82	28	107	57	274	2	—	—	33	—	33

Den Bergbau anlangend, so beläuft sich die Zahl der Gruben auf 418 und die Zahl der Arbeiter auf 9858.

Digitized by Google

Im Königreich demnach

a) nach obiger Reihenfolge.

Benennung der Fabriken, Anstalten, etc. etc.	Zahl derselben, etc. etc.	Zahl der dabei beschäftigten Arbeiter.
Gespinnste.	Anstalten.	
Maschinenspinnerei für Wolle zu Streichgarn (78953 Feinspindeln.)	172	10257
„ „ „ „ „ Kammgarn (53177 „ „)	39	2690
„ „ „ Baumwolle (474998 „ „)	132	8320
„ „ „ Flachs (Hanf) (104 „ „)	1	11
Gewebe	Webstühle.	
In Seide und Halbseide	2535	3840
„ Baumwolle und Halbbaumwolle	17589	44075
„ Leinen und Halbleinen	16122	22205
„ Wolle und Halbwolle	10388	14390
Strumpfwirkerei	19611	25361
Bandweberei	1639	1797
Zu allen andern hier nicht genannten Geweben und Posamenten	9992	13118
	Zahl derselb.	
Fabriken für Zwirn, Strick-, Stick- und Nähgarn aus Wolle, Baumwolle und Leinen	107	214
	Werkstätten.	
Tuchfabrikation (3002 Handstühle)	1825	5131
	Zahl derselb.	
Fabriken für baumwollene und halbbaumwollene Zeuge (150 mechanische Stühle)	1	122
„ „ seidene und halbseidene Zeuge (306 Handstühle)	14	497
Teppichfabriken (98 Handstühle)	37	128
Spitzenklöppelei und Näherei	—	20151
Stückbleichereien	73	275
Garnbleichereien	217	734
Türkisch-Roth-Färbereien	1	12
Seidenfärbereien	23	65
Sonstige Färbereien	464	1469
Druckereien für Zeuge aller Art (690 Drucktische, 21 Druckmaschinen) . . .	118	2084
Mühlenwerke.		
Getraidemühlen zu Mehl, Gries, Grütze und Graupen, auch zum Schroten von Getraide und Malz.		
Wassermühlen (5704 Mahlgänge)	3183	7272
Windmühlen (Bockwindmühlen)	511	685
Durch thierische Kräfte getriebene Mühlen (2 Mahlgänge)	6	16
Durch Dampf getriebene Getraidemühlen (17 Mahlgänge)	5	46
Oelmühlen	729	437
Walkmühlen	92	146
Lohmühlen	106	52
Sägemühlen (durch Dampf und andere Kräfte getrieben) Deutsche mit einer Säge .	1420	637
Andere Mühlenwerke (zu technischen und gewerblichen Zwecken)	31	38

Digitized by Google

Benennung der Fabriken, Anstalten, etc. etc.	Zahl derselben, etc. etc.	Zahl der dabei beschäftigten Arbeiter.
Fabriken in Metall und überhaupt dem Bergbau angehörige oder verwandte Unternehmungen.		
Eisenwerke (17 Hohöfen, 84 Frischfeuer, 12 Pudlingsöfen, 6 Schweissöfen, 21 Cupolöfen, 25 Flammöfen)	24	4221
Drathwerke	1	28
Eisen- und Blechwaarenfabriken	259	1815
Stahlwaarenfabriken	1	26
Kupferhämmer	2	23
Messingwerke	1	69
Hüttenwerke für Blei, Zink, Arsenik, Antimonium, Quecksilber, Alaun, Vitriol und Schwefelproduction	25	757
Broncewaarenfabriken	85	88
Maschinenfabriken	232	2250
Glashütten (5 Oefen)	5	92
Glasschleifereien und Polirwerke	2	5
Porzellanfabriken	3	371
Fabriken sonstiger irdener Waaren	7	190
Fabriken chemischer Producte zum Medicinal- und Gewerbegebrauch	56	228
Pott- und Weidaschsiedereien	3	4
Kalkbrennereien	156	977
Ziegeleien	516	1737
Theeröfen	4	6
Andere Fabriken.		
Appretur-, Scheer- und Walkanstalten	202 Anstalten.	1214
Blas- und Saiteninstrumentenfabrikation	380 Zahl derselb.	712
Bierbrauereien	691	1601
Branntweinbrennereien aus Getraide, Kartoffeln und andern Vegetabilien	899	1203
Cichorienfabriken	6	105
Chocoladefabriken	10	94
Destilliranstalten	193	244
Fabriken zur Bereitung wohlriechender Wasser und Seifen etc.	4	28
Gold- und Silbermanufacturen, leonische Waaren	3	635
Haarspinnereien, Wollkämmereien, Leistenspinnereien	228	3321
Holzspielwaarenfabriken	697 Anstalten.	1520
Holzwaaren- und Dachspahnfabrikation	425 Zahl derselb.	711
Kienruss-, Knochenschwärze-, Schwärzballfabriken	19	40
Kunstwolle-, Blumen-, Strohhutfabriken	152	1776
Lackirfabriken aller Art	3	62
Leder- und Lederwaarenfabriken	3	42
Leimfabriken	19	16
Mostrichfabriken	3	3
Neugold-, Neusilber-, Galvanoplastikfabriken	8	51
Papierfabriken (68 Bütten, 6 Maschinen für Papier ohne Ende)	66	992
Papiertapetenfabriken	10	159
Pappen-, Steinpappe-, Papiermachéfabriken	45 Anstalten.	128
Pianofortefabrikation	33 Zahl derselb.	227
Pulverfabriken	5	26

Digitized by Google

Benennung der Fabriken, Anstalten, etc. etc.	Zahl derselben, etc. etc.	Zahl der dabei beschäftigten Arbeiter.
Runkelrübenzuckerfabriken	2	59
Spielkartenfabriken	11	66
Siegellack-, Oblaten-, Federposen-, Bleistift- und Stahlschreibfederfabriken	14	28
Seife-, Licht-, Oelfabriken	14	68
Sonnen- und Regenschirmfabriken	45	91
Stärke- und Kraftmehlfabriken	31	45
	Brüche.	
Steinbruchbetrieb	591	1539
	Gruben.	
Steinkohlengewinnung	50	5868
	Zahl derselb.	
Tabaks- und Cigarrenfabriken	174	2246
	Gruben.	
Torf- und Braunkohlengewinnung	279	1338
	Zahl derselb.	
Wachstuch- und Wachstaffetfabriken	13	219
	Anstalten.	
Webeblattfabrikation	114	174
	Zahl derselb.	
Zündwaarenfabriken	37	274
Zuckerraffinerien	2	33
		226120
	Gruben.	
Ausserdem beim Bergbau	418	9858
Summe der beschäftigten Arbeiter	. . .	235978

b) nach der Anzahlstärke der Beschäftigten.

Benennung der Fabriken, Anstalten, etc. etc.	Zahl derselben, etc. etc.	Zahl der dabei beschäftigten Arbeiter.
	Webstühle.	
Weberei in Baumwolle und Halbbaumwolle	17589	44075
Strumpfwirkerei	19611	25361
Weberei in Leinen und Halbleinen	16122	22205
Spitzenklöppelei und Näherei	—	20151
Weberei in Wolle und Halbwolle	10388	14390
Alle andere hier nicht genannte Gewebe und Posamente	9992	13118
	Anstalten.	
Maschinenspinnerei für Wolle zu Streichgarn (78953 Feinspindeln)	172	10257
Maschinenspinnerei für Baumwolle (474998 Feinspindeln)	132	8320
	Zahl derselb.	
Wassermühlen (5704 Mahlgänge)	3183	7272
	Gruben.	
Steinkohlengewinnung	50	5868
	Werkstätten.	
Tuchfabrikation (3002 Handstühle)	1825	5131
Eisenwerke (17 Hohöfen, 84 Frischfeuer, 12 Pudlingsöfen, 6 Schweissöfen, 21 Cupolöfen, 25 Flammöfen)	Zahl derselb. 24	4221
	Webstühle.	
Weberei in Seide und Halbseide	2585	3840

Digitized by Google

Benennung der Fabriken, Anstalten, etc. etc.	Zahl derselben, etc. etc.	Zahl der dabei beschäftigten Arbeiter.
Haarspinnereien, Wollkämmereien, Leistenspinnereien	228 Anstalten.	3321
Maschinenspinnerei für Wolle zu Kammgarn (53177 Feinspindeln)	39 Zahl derselb.	2690
Maschinenfabriken	232	2250
Tabaks- und Cigarrenfabriken	174	2246
Druckereien für Zeuge aller Art (690 Drucktische, 21 Druckmaschinen)	118	2084
Eisen- und Blechwaarenfabriken	259 Webstühle.	1815
Bandweberei	1639 Zahl derselb.	1797
Kunstwolle-, Blumen-, Strohhutfabriken	152	1776
Ziegeleien	516	1737
Bierbrauereien	691 Brüche.	1601
Steinbruchbetrieb	591 Zahl derselb.	1539
Holzspielwaarenfabriken	697	1520
Alle hier nicht genannte Färbereien	464 Gruben.	1469
Torf- und Braunkohlengewinnung	279 Zahl derselb.	1338
Appretur-, Scheer- und Walkanstalten	202	1214
Branntweinbrennereien aus Getraide, Kartoffeln etc.	899	1203
Papierfabriken (68 Bütten, 6 Maschinen für Papier ohne Ende)	66	992
Kalkbrennereien	156	977
Hüttenwerke für Blei, Zink, Arsenik, Antimonium, Quecksilber, Alaun, Vitriol und Schwefelproduction	25	757
Garnbleichereien	217 Anstalten.	734
Blas- und Saiteninstrumentenfabrikation	380	712
Holzwaaren- und Dachspahnfabrikation	425 Zahl derselb.	711
Windmühlen (Bockwindmühlen)	511	685
Deutsche Sägemühlen mit einer Säge	1420	637
Gold- und Silbermanufacturen, leonische Waaren	3	635
Fabriken für seidene und halbseidene Zeuge (306 Handstühle)	14	497
Oelmühlen	729	437
Porzellanfabriken	3	371
Stückbleichereien	73	275
Zündwaarenfabriken	37	274
Destilliranstalten	193	244
Fabriken chemischer Producte zum Medicinal- und Gewerbegebrauch	56 Anstalten.	228
Pianofortefabrikation	33 Zahl derselb.	227
Wachstuch- und Wachstaffetfabriken	13	219
Fabriken für Zwirn-, Strick-, Stick- und Nähgarn aus Wolle, Baumwolle und Leinen	107	214
Fabriken irdener Waaren	7 Anstalten.	190
Webeblattfabrikation	114 Zahl derselb.	174
Papiertapetenfabriken	10	159
Walkmühlen	92	146
Pappen-, Steinpappe-, Papiermachéfabriken	45	128
Teppichfabriken (98 Handstühle)	37	128
Fabriken für baumwollene und halbbaumwollene Zeuge (150 mechanische Stühle)	1	122

Digitized by Google

Benennung der Fabriken, Anstalten, etc. etc.	Zahl derselben, etc. etc.	Zahl der dabei beschäftigten Arbeiter.
Cichorienfabriken	6	105
Chocoladefabriken	10	94
Glashütten (5 Oefen)	5	92
Sonnen- und Regenschirmfabriken	45	91
Broncewaarenfabriken	35	88
Messingwerke	1	69
Seife-, Licht-, Oelfabriken	14	68
Spielkartenfabriken	11	66
Seidenfärbereien	23	65
Lackirfabriken aller Art	3	62
Runkelrübenzuckerfabriken	2	59
Lohmühlen	106	52
Neugold-, Neusilber-, Galvanoplastikfabriken	8	51
Durch Dampf getriebene Getraidemühlen (17 Mahlgänge)	5	46
Stärke- und Kraftmehlfabriken	31	45
Leder- und Lederwaarenfabriken	3	42
Kienruss-, Knochenschwärze-, Schwärzballfabriken	19	40
Alle hier nicht genannte Mühlenwerke (zu technischen und gewerblichen Zwecken)	31	38
Zuckerraffinerien	2	33
Drathwerke	1	28
Fabriken zur Bereitung wohlriechender Wasser und Seifen etc.	4	28
Siegellack-, Oblaten-, Federposen-, Bleistift- und Stahlschreibfederfabriken	14	28
Pulverfabriken	5	26
Stahlwaarenfabriken	1	26
Kupferhämmer	2	23
Durch thierische Kräfte getriebene Mühlen (2 Mahlgänge)	6	16
Leimfabriken	19	16
Türkisch-Roth-Färbereien	1	12
	Anstalten.	
Maschinenspinnerei für Flachs (Hanf) (104 Feinspindeln)	1	11
	Zahl derselb.	
Theeröfen	4	6
Glasschleifereien und Polirwerke	2	5
Pott- und Weidaschsiedereien	3	4
Mostrichfabriken	3	3
		226120
	Gruben.	
Ausserdem beim Bergbau	418	9858
Summe der beschäftigten Arbeiter	. . .	235978

Digitized by Google

Tab. VI.

Verschiedene andere gewerbliche Beschäftigungen treibende Individuen.

Benennung derselben.	Kreis-directions-Bezirke.	In den Städten.		Auf dem Lande.		Ueberhaupt.		Darunter mit Grundbesitz.				Ueber
								in den Städten.		auf dem Lande.		
		m.	w.	m.	w.	m.	w.	m.	w.	m.	w.	m.
1. Aufwärter und Aufwärterinnen.	Dresden	89	295	—	21	89	316	—	—	—	—	—
	Leipzig	29	120	—	20	29	140	—	—	—	—	—
	Zwickau	2	62	4	9	6	71	—	—	—	—	—
	Budissin	7	51	—	9	7	60	—	—	—	—	—
	im Kgr.	127	528	4	59	131	587	—	—	—	—	—
	Summe	655		63		718		—		—		—
2. Boten und Botenweiber.	Dresden	7	21	9	9	16	30	—	—			
	Leipzig	26	23	1	9	27	32	3	2	3	—	3
	Zwickau	24	27	1	20	25	47	1	1	—	—	3
	Budissin	10	10	7	2	17	12	—	—	—	1	1
	im Kgr.	67	81	18	40	85	121	4	3	3	1	7
	Summe	148		58		206		7		4		
3. Besenbinder.	Dresden	3	—	5	1	8	1	—	—	1	—	1
	Leipzig	1	—	1	—	2	—	—	—	—	—	—
	Zwickau	1	—	1	—	2	—	—	—	—	—	—
	Budissin	—	—	2	—	2	—	—	—	—	—	—
	im Kgr.	5	—	9	1	14	1	—	—	1	—	1
	Summe	5		10		15		—		1		
4. Chausséearbeiter.	Dresden	—	—	105	—	105	—	—	—	31	—	31
	Leipzig	—	—	138	—	138	—	—	—	52	—	52
	Zwickau	52	—	147	—	199	—	4	—	33	—	37
	Budissin	2	—	74	—	76	—	—	—	14	—	14
	im Kgr.	54	—	464	—	518	—	4	—	130	—	134
	Summe	54		464		518		4		130		13
5. Drescher.	Dresden	13	3	54	—	67	3	—	—	—	—	—
	Leipzig	14	—	75	3	89	3	3	—	—	—	—
	Zwickau	—	—	2	7	2	7	—	—	—	—	3
	Budissin	—	—	7	—	7	—	—	—	—	—	—
	im Kgr.	27	3	138	10	165	13	3	—	—	—	—
	Summe	30		148		178		3		—		3

Digitized by Google

Benennung derselben.	Kreis-directions-Bezirke.	In den Städten.		Auf dem Lande.		Ueberhaupt.		Darunter mit Grundbesitz.				Ueberhaupt.	
								in den Städten.		auf dem Lande.			
		m.	w.	m.	w.	m.	w.	m.	w.	m.	w.	m.	w.
6. Eisenbahnarbeiter.	Dresden	183	—	58	—	241	—	3	—	2	—	5	—
	Leipzig	281	11	1181	1	1462	12	19	3	4	—	23	3
	Zwickau	313	—	382	—	695	—	2	—	6	—	8	—
	Budissin	154	—	620	—	774	—	1	—	—	—	1	—
	im Kgr.	931	11	2241	1	3172	12	25	3	12	—	37	3
	Summe	942		2242		3184		28		12		40	
7. Hausmänner.	Dresden	129	3	7	—	136	3	—	—	—	—	—	—
	Leipzig	163	—	5	—	168	—	—	—	—	—	—	—
	Zwickau	39	—	—	—	39	—	—	—	—	—	—	—
	Budissin	10	—	—	—	10	—	—	—	—	—	—	—
	im Kgr.	341	3	12	—	353	3	—	—	—	—	—	—
	Summe	344		12		356		—		—		—	
8. Kammerjäger und Maulwurffänger.	Dresden	—	—	4	—	4	—	—	—	—	—	—	—
	Leipzig	3	—	2	—	5	—	—	—	—	—	—	—
	Zwickau	34	—	2	—	36	—	3	—	—	—	3	—
	Budissin	—	—	2	—	2	—	—	—	—	—	—	—
	im Kgr.	37	—	10	—	47	—	3	—	—	—	3	—
	Summe	37		10		47		3		—		3	
9. Lohnschreiber.	Dresden	536	—	51	—	587	—	—	—	1	—	1	—
	Leipzig	473	—	48	—	521	—	8	—	—	—	8	—
	Zwickau	387	3	49	—	436	3	2	—	1	—	3	—
	Budissin	160	—	27	—	187	—	1	—	—	—	1	—
	im Kgr.	1556	3	175	—	1731	3	11	—	2	—	13	—
	Summe	1559		175		1734		11		2		13	
10. Messhelfer.	Dresden	—	—	—	—	—	—	—	—	—	—	—	—
	Leipzig	—	—	20	—	20	—	—	—	14	—	14	—
	Zwickau	—	—	—	—	—	—	—	—	—	—	—	—
	Budissin	—	—	—	—	—	—	—	—	—	—	—	—
	im Kgr.	—	—	20	—	20	—	—	—	14	—	14	—
	Summe	—		20		20		—		14		14	
11. Näherinnen, Stickerinnen, Häklerinnen, Kleiderausbesserinnen.	Dresden	—	2057	—	2112	—	4169	—	9	—	31	—	40
	Leipzig	—	1686	—	2405	—	4091	—	18	—	24	—	42
	Zwickau	—	3504	—	2362	—	5866	—	12	—	31	—	43
	Budissin	—	542	—	775	—	1317	—	1	—	11	—	12
	im Kgr.	—	7789	—	7654	—	15443	—	40	—	97	—	137
	Summe	7789		7654		15443		40		97		137	

Digitized by Google

Benennung derselben.	Kreis-directions-Bezirke.	In den Städten.		Auf dem Lande.		Ueberhaupt.		Darunter mit Grundbesitz.				Ueberhaupt.	
								in den Städten		auf dem Lande.			
		m.	w.	m.	w.	m.	w.	m.	w.	m.	w.	m.	w.
12. Strickerinnen und Stricker.	Dresden	—	3165	2	76	2	3241	—	5	—	—	—	5
	Leipzig	1	1699	—	131	1	1830	—	6	—	3	—	9
	Zwickau	1	238	1	104	2	342	—	1	—	—	—	1
	Budissin	1	108	1	21	2	129	—	—	—	1	—	1
	im Kgr.	3	5210	4	332	7	5542	—	12	—	4	—	16
	Summe	5213		336		5549		12		4		16	
13. Tagelöhner und Tagelöhnerinnen.	Dresden	6048	2001	16399	5246	22447	7247	464	55	4905	378	5369	433
	Leipzig	5000	2920	16579	5805	21579	8725	833	129	5067	1120	5900	1249
	Zwickau	4977	1266	17314	4019	22291	5285	444	27	4786	225	5230	252
	Budissin	1345	294	10411	749	11756	1043	168	10	4442	45	4610	55
	im Kgr.	17370	6481	60703	15819	78073	22300	1909	221	19200	1768	21109	1989
	Summe	23851		76522		100373		2130		20968		23098	
14. Wäscherinnen und Plätterinnen.	Dresden	—	405	—	61	—	466	—	1	—	3	—	4
	Leipzig	—	430	—	98	—	528	—	12	—	2	—	14
	Zwickau	—	365	—	13	—	378	—	1	—	—	—	1
	Budissin	—	128	—	28	—	156	—	3	—	—	—	3
	im Kgr.	—	1328	—	200	—	1528	—	17	—	5	—	22
	Summe	1328		200		1528		17		5		22	
15. Waldarbeiter.	Dresden	—	—	99	—	99	—	—	—	38	—	38	—
	Leipzig	—	—	70	—	70	—	—	—	32	—	32	—
	Zwickau	51	—	1172	—	1223	—	27	—	220	—	247	—
	Budissin	—	—	9	—	9	—	—	—	3	—	3	—
	im Kgr.	51	—	1350	—	1401	—	27	—	293	—	320	—
	Summe	51		1350		1401		27		293		320	
16. Winzer.	Dresden	16	—	254	11	270	11	16	—	67	—	83	—
	Leipzig	—	—	4	—	4	—	—	—	—	—	—	—
	Zwickau	—	—	—	—	—	—	—	—	—	—	—	—
	Budissin	1	—	—	—	1	—	—	—	—	—	—	—
	im Kgr.	17	—	258	11	275	11	16	—	67	—	83	—
	Summe	17		269		286		16		67		83	

Digitized by Google

Im Königreich demnach

a) nach obiger Reihenfolge.

Benennung der verschiedenen andere gewerbliche Beschäftigungen treibenden Individuen.	Zahl derselben.
Aufwärter	131
Aufwärterinnen	587
Boten	85
Botenweiber	121
Besenbinder	15
Chausséearbeiter	518
Drescher	178
Eisenbahnarbeiter	3184
Hausmänner	356
Kammerjäger und Maulwurfsfänger	47
Lohnschreiber	1734
Messhelfer	20
Näherinnen, Stickerinnen, Häklerinnen, Kleiderausbesserinnen	15443
Strickerinnen	5549
Tagelöhner	78073
Tagelöhnerinnen	22300
Wäscherinnen und Platterinnen	1528
Waldarbeiter	1401
Winzer	286
Summe	131556
Ausserdem haben sich noch eine Menge einzelne dergleichen Personen unter verschiedenen Benennungen angegeben; ihre Anzahl beträgt	158
Hauptsumme	131714*)

*) Darunter 23907 mit Grundbesitz.

b) nach der Anzahlstärke.

Benennung der verschiedenen andere gewerbliche Beschäftigungen treibenden Individuen.	Zahl derselben.
Tagelöhner	78073
Tagelöhnerinnen	22300
Näherinnen, Stickerinnen, Häklerinnen, Kleiderausbesserinnen	15443
Strickerinnen	5549
Eisenbahnarbeiter	3184
Lohnschreiber	1734
Wäscherinnen und Plätterinnen	1528
Waldarbeiter	1401
Aufwärterinnen	587
Chausséearbeiter	518
Hausmänner	356
Winzer	286
Drescher	178
Aufwärter	131
Botenweiber	121
Boten	85
Kammerjäger und Maulwurfsfänger	47
Messhelfer	20
Besenbinder	15
Summe	131556
Ausserdem	158
Hauptsumme	131714 *)

*) Darunter 23907 mit Grundbesitz.

Digitized by Google

Tab. VII.

In Privatdienstverhältnissen stehende Individuen.

Benennung derselben.	Kreisdirect.-Bezirke.	Männliche.		Weibliche.		Ueberhaupt	
		in den Städten.	auf dem Lande.	in den Städten	auf dem Lande.	in den Städten.	auf dem Lande.
1. Ammen.	D.	—	—	105	15	105	15
	L.	—	—	109	31	109	31
	Z.	—	—	37	8	37	8
	B.	—	—	16	12	16	12
	i. K.	—	—	267	66	267	66
	Se.	—		333		333	
2. Bedienten.	D.	403	55	—	—	403	55
	L.	117	77	—	—	117	77
	Z.	54	46	—	—	54	46
	B.	33	57	—	—	33	57
	i. K.	607	235	—	—	607	235
	Se.	842		—		842	
3. Bonnen.	D.	—	—	88	13	88	13
	L.	—	—	60	17	60	17
	Z.	—	—	17	4	17	4
	B.	—	—	11	11	11	11
	i. K.	—	—	176	45	176	45
	Se.	—		221		221	
4. Dienstmädchen.	D.	—	—	5833	1639	5833	1639
	L.	—	—	5735	2870	5735	2870
	Z.	—	—	5074	1498	5074	1498
	B.	—	—	1334	1358	1334	1358
	i. K.	—	—	17976	7365	17976	7365
	Se.	—		25341		25341	
5. Gärtner.	D.	17	72	—	—	17	72
	L.	28	90	—	—	28	90
	Z.	29	26	—	—	29	26
	B.	3	32	—	—	3	32
	i. K.	77	220	—	—	77	220
	Se.	297		—		297	

Benennung derselben.	Kreisdirect.-Bezirke.	Männliche.		Weibliche.		Ueberhaupt.	
		in den Städten.	auf dem Lande.	in den Städten.	auf dem Lande.	in den Städten.	auf dem Lande.
6. Gesellschafterinnen.	D.	—	—	26	6	26	6
	L.	—	—	18	3	18	3
	Z.	—	—	2	1	2	1
	B.	—	—	3	1	3	1
	i. K.	—	—	49	11	49	11
	Se.	—		60		60	
7. Haushofmeister.	D.	9	1	—	—	9	1
	L.	—	3	—	—	—	3
	Z.	—	1	—	—	—	1
	B.	—	5	—	—	—	5
	i. K.	9	10	—	—	9	10
	Se.	19		—		19	
8. Hirten und Hirtinnen.	D.	60	4606	3	217	63	4823
	L.	63	2132	128	190	191	2322
	Z.	58	2070	—	282	58	2352
	B.	17	1494	—	501	17	1995
	i. K.	198	10302	131	1190	329	11492
	Se.	10500		1321		11821	
9. Hausknechte.	D.	33	11	—	—	33	11
	L.	36	7	—	—	36	7
	Z.	73	43	—	—	73	43
	B.	26	8	—	—	26	8
	i. K.	168	69	—	—	168	69
	Se.	237		—		237	
10. Haushälterinnen.	D.	—	—	351	300	351	300
	L.	—	—	498	303	498	303
	Z.	—	—	899	479	899	479
	B.	—	—	105	109	105	109
	i. K.	—	—	1853	1191	1853	1191
	Se.	—		3044		3044	

Digitized by Google

Benennung derselben.	Kreisdirect.-Bezirke.	Männliche.		Weibliche.		Ueberhaupt.	
		in den Städten.	auf dem Lande.	in den Städten.	auf dem Lande.	in den Städten.	auf dem Lande.
11. Jäger.	D.	8	33	—	—	8	33
	L.	3	—	—	—	3	—
	Z.	5	23	—	—	5	23
	B.	2	22	—	—	2	22
	i. K.	18	78	—	—	18	78
	Se.	96		—		96	
12. Kammerdiener und Kammerjungfern.	D.	39	1	118	19	157	20
	L.	6	1	14	16	20	17
	Z.	2	1	8	8	10	9
	B.	1	1	2	27	3	28
	i. K.	48	4	142	70	190	74
	Se.	52		212		264	
13. Kinderwärterinnen.	D.	—	—	924	1597	924	1597
	L.	—	—	673	951	673	951
	Z.	—	—	461	591	461	591
	B.	—	—	190	689	190	689
	i. K.	—	—	2248	3828	2248	3828
	Se.	—		6076		6076	
14. Knechte und Mägde.	D.	487	8606	1351	15709	1838	24315
	L.	644	7051	1091	13310	1735	20361
	Z.	887	5242	1284	9607	2171	14849
	B.	219	5135	240	8222	459	13357
	i. K.	2237	26034	3966	46848	6203	72882
	Se.	28271		50814		79085	
15. Köche und Köchinnen.	D.	41	2	474	184	515	186
	L.	9	3	185	123	194	126
	Z.	3	—	235	86	238	86
	B.	—	2	143	151	143	153
	i. K.	53	7	1037	544	1090	551
	Se.	60		1581		1641	
16. Kutscher.	D.	238	123	—	—	238	123
	L.	107	99	—	—	107	99
	Z.	164	94	—	—	164	94
	B.	94	132	—	—	94	132
	i. K.	603	448	—	—	603	448
	Se.	1051		—		1051	

Benennung derselben.	Kreisdirect.-Bezirke.	Männliche.		Weibliche.		Ueberhaupt.	
		in den Städten.	auf dem Lande.	in den Städten.	auf dem Lande.	in den Städten.	auf dem Lande.
17. Laufburschen und Laufmädchen.	D.	123	15	112	25	235	40
	L.	326	72	204	32	530	104
	Z.	26	3	41	27	67	30
	B.	7	8	10	8	17	16
	i. K.	482	98	367	92	849	190
	Se.	580		459		1039	
18. Oekonomiewirthschafterinnen.	D.	—	—	30	324	30	324
	L.	—	—	—	170	—	170
	Z.	—	—	50	209	50	209
	B.	—	—	—	191	—	191
	i. K.	—	—	80	894	80	894
	Se.	—		974		974	
19. Reitknechte.	D.	31	3	—	—	31	3
	L.	9	2	—	—	9	2
	Z.	—	1	—	—	—	1
	B.	1	5	—	—	1	5
	i. K.	41	11	—	—	41	11
	Se.	52		—		52	
20. Schafmeister.	D.	—	44	—	—	—	44
	L.	—	41	—	—	—	41
	Z.	2	9	—	—	2	9
	B.	—	29	—	—	—	29
	i. K.	2	123	—	—	2	123
	Se.	125		—		125	
21. Schäfer.	D.	13	377	—	—	13	377
	L.	17	307	—	—	17	307
	Z.	5	173	—	—	5	173
	B.	4	224	—	—	4	224
	i. K.	39	1081	—	—	39	1081
	Se.	1120		—		1120	
22. Schirrmeister.	D.	7	97	—	—	7	97
	L.	4	32	—	—	4	32
	Z.	6	11	—	—	6	11
	B.	—	6	—	—	—	6
	i. K.	17	146	—	—	17	146
	Se.	163		—		163	

Digitized by Google

Benennung derselben.	Kreis-directions-Bezirke.	Männliche.		Weibliche.		Ueberhaupt.	
		in den Städten.	auf dem Lande.	in den Städten.	auf dem Lande.	in den Städten.	auf dem Lande.
23. Voigte.	Dresden	1	91	—	—	1	91
	Leipzig	2	19	—	—	2	19
	Zwickau	1	35	—	—	1	35
	Budissin	—	21	—	—	—	21
	im Kgr.	4	166	—	—	4	166
	Summe	170		—		170	

Im Königreich demnach

a) nach obiger Reihenfolge.

Benennung der in Privatdienstverhältnissen stehenden Individuen.	Zahl derselben.
Ammen	333
Bedienten	842
Bonnen	221
Dienstmädchen	25341
Gärtner	297
Gesellschafterinnen	60
Haushofmeister	19
Hirten	10500
Hirtinnen	1321
Hausknechte	237
Hausbälterinnen	3044
Jäger	96
Kammerdiener	52
Kammerjungfern	212
Kinderwärterinnen	6076
Knechte	28271
Mägde	50814
Köche	60
Köchinnen	1581
Kutscher	1051
Laufburschen	580
Laufmädchen	459
Oekonomiewirthschafterinnen	974
Reitknechte	52
Schafmeister	125
Schäfer	1120
Schirrmeister	163
Voigte	170
Summe	134071
Ausserdem noch einige dergleichen Personen unter verschiedenen Benennungen und zwar an Zahl	27
Hauptsumme	134098

b) nach der Anzahlstärke.

Benennung der in Privatdienstverhältnissen stehenden Individuen.	Zahl derselben.
Mägde	50814
Knechte	28271
Dienstmädchen	25341
Hirten	10500
Kinderwärterinnen	6076
Haushälterinnen	3044
Köchinnen	1581
Hirtinnen	1321
Schäfer	1120
Kutscher	1051
Oekonomiewirthschafterinnen	974
Bedienten	842
Laufburschen	580
Laufmädchen	459
Ammen	333
Gärtner	297
Hausknechte	237
Bonnen	221
Kammerjungfern	212
Voigte	170
Schirrmeister	163
Schafmeister	125
Jäger	96
Köche	60
Gesellschafterinnen	60
Kammerdiener	52
Reitknechte	52
Haushofmeister	19
Summe	134071
Ausserdem	27
Hauptsumme	134098

Hierüber sind noch aufgezeichnet und daher nachträglich aufgenommen worden: 14 Fremden- und Schweizführer, 511 Grabebitter und Heimbürginnen, 51 Jagd-, Holz-, Flossholz-, Teich-, Flur- und Wiesenwächter, 57 Laternenwärter, 164 Lohndiener, 116 Postillons, 20932 Söhne als Wirthschaftsbeistände, 35065 Töchter als Wirthschaftsbeistände.

Digitized by Google

Hauptübersichten der Gewerbe im Königreich Sachsen

am 3. December 1846.

a) nach obiger Reihenfolge.

Benennung der Gewerbe etc. etc.	Hauptsumme der Beschäftigten.	In den einzelnen Kreisdirections-Bezirken.	In den Städten und auf dem Lande.	Zahl der unter den Beschäftigten sich befindenden weiblichen Individuen.
1) Handwerksmässige Gewerbe u. mechanische Künste	142933	Dresden 38344	In den Städten 20974 Auf dem Lande 17370	1675 Geschäftsinhaberinnen, 1344 i. d. Städt 331 a. d. Lande.
		Leipzig 39123	In den Städten 25591 Auf dem Lande 13532	1924 Gehülfinnen 1732 i. d. Städt 192 a. d. Lande
		Zwickau 48643	In den Städten 28835 Auf dem Lande 19808	Se. 3599; in den Städten 3076, auf dem Lande 523
		Budissin 16823	In den Städten 6817 Auf dem Lande 10006	
			In den Städten 82217 Auf dem Lande 60716	
2) Literarischer Verkehr.	3648	Dresden 730	In den Städten 719 Auf dem Lande 11	23 Geschäftsinhaberinnen, 41 Gehülfinnen, sämmtlich in den Städten
		Leipzig 2499	In den Städten 2496 Auf dem Lande 3	Se. 64.
		Zwickau 260	In den Städten 255 Auf dem Lande 5	
		Budissin 159	In den Städten 117 Auf dem Lande 42	
			In den Städten 3587 Auf dem Lande 61	
3) Handelsgewerbe.	26329	Dresden 7141	In den Städten 4502 Auf dem Lande 2639	1314 Geschäftsinhaberinnen, 1131 i. d. Städt 183 a. d. Lande
		Leipzig 7731	In den Städten 6026 Auf dem Lande 1705	3030 Gehülfinnen, 1750 i. d. Städt. 1280 a. d. Lande.
		Zwickau 8474	In den Städten 4898 Auf dem Lande 3576	Se. 4344; in den Städten 2881, auf dem Lande 1463.
		Budissin 2983	In den Städten 1091 Auf dem Lande 1892	
			In den Städten 16517 Auf dem Lande 9812	
4) Verkehrsgewerbe.	13708	Dresden 4902	In den Städten 2562 Auf dem Lande 2340	444 Geschäftsinhaberinnen, 282 i. d. Städt. 162 a. d Lande.
		Leipzig 4012	In den Städten 2808 Auf dem Lande 1204	2165 Gehülfinnen, 1399 i. d. Städt. 766 a. d. Lande.
		Zwickau 3188	In den Städten 1592 Auf dem Lande 1596	Se. 2609; in den Städten 1681, auf dem Lande 928
		Budissin 1606	In den Städten 432 Auf dem Lande 1174	
			In den Städten 7394 Auf dem Lande 6314	
5) Fabriken.	235978	Dresden 30158	In den Städten 7424 Auf dem Lande 22734	
		Leipzig 21274	In den Städten 10214 Auf dem Lande 11060	
		Zwickau 117850	In den Städten 36253 Auf dem Lande 81597	
		Budissin 66696	In den Städten 2750 Auf dem Lande 63946	
			In den Städten 56641 Auf dem Lande 179337	Se. 55050; in den Städten 16253. auf dem Lande 38797.

Digitized by Google

Benennung der Gewerbe etc. etc.	Hauptsumme der Beschäftigten.	In den einzelnen Kreisdirections-Bezirken.	In den Städten und auf dem Lande.	Zahl der unter den Beschäftigten sich befindenden weiblichen Individuen.
6) Verschiedene andere gewerbliche Beschäftigungen treibende Individuen.	131714	Dresden 39597	In den Städten 15004	Stdt. m. 7041 w. 7963
			Auf dem Lande 24593	Land. m. 17056 w. 7537
		Leipzig 39562	In den Städten 12883	Stdt. m. 5992 w. 6891
			Auf dem Lande 26679	Land. m. 18206 w. 8473
		Zwickau 36975	In den Städten 11353	Stdt. m. 5886 w. 5467
			Auf dem Lande 25622	Land. m. 19087 w. 6535
		Budissin 15580	In den Städten 2824	Stdt. m. 1691 w. 1133
			Auf dem Lande 12756	Land. m. 11171 w. 1585
			In den Städten 42064 Auf dem Lande 89650	Summe 45584; in den Städten 21454, auf dem Lande 24130.
7) In Privatdienstverhältnissen stehende Personen.	134098	Dresden 45128	In den Städten 10937	Stdt. m. 1521 w. 9416
			Auf dem Lande 34191	Land. m. 14143 w. 20048
		Leipzig 38041	In den Städten 10086	Stdt. m. 1371 w. 8715
			Auf dem Lande 27955	Land. m. 9938 w. 18017
		Zwickau 30005	In den Städten 9423	Stdt. m. 1315 w. 8108
			Auf dem Lande 20582	Land. m. 7782 w. 12800
		Budissin 20924	In den Städten 2461	Stdt. m. 407 w. 2054
			Auf dem Lande 18463	Land. m. 7183 w. 11280
			In den Städten 32907 Auf dem Lande 101191	Summe 90438; in den Städten 28293, auf dem Lande 62145.
8) Söhne als Wirthschaftsbeistände.	20932	Dresden 5879	In den Städten 71 Auf dem Lande 5808	
		Leipzig 5749	In den Städten 117 Auf dem Lande 5632	
		Zwickau 5510	In den Städten 211 Auf dem Lande 5299	
		Budissin 3794	In den Städten 36 Auf dem Lande 3758	
			In den Städten 435 Auf dem Lande 20497	
9) Töchter als Wirthschaftsbeistände.	35065	Dresden 8954	In den Städten 963 Auf dem Lande 7991	
		Leipzig 10187	In den Städten 827 Auf dem Lande 9360	
		Zwickau 9479	In den Städten 2508 Auf dem Lande 6971	
		Budissin 6445	In den Städten 873 Auf dem Lande 5572	
			In den Städten 5171 Auf dem Lande 29894	Summe 35065; in den Städten 5171, auf dem Lande 29894.
Summe	744405	Dresden 180833	In den Städten 63156 Auf dem Lande 117677	
		Leipzig 168178	In den Städten 71048 Auf dem Lande 97130	
		Zwickau 260384	In den Städten 95328 Auf dem Lande 165056	
		Budissin 135010	In den Städten 17401 Auf dem Lande 117609	Summe der m. Ind. 507652; i. d. St. 168060, a. d. L. 339592.
		744405	Se. i. d. Städt. 246933 Se. a. d. Lande 497472	„ „ w. Ind. 236753; i. d. St. 78873, a. d. L. 157880.
			744405	744405.

Digitized by Google

b) nach der Anzahlstärke der Beschäftigten.

1) **Fabriken:** 235978, soweit die Angaben reichen, befinden sich unter 85833 Individuen überhaupt 6654 Individuen unter 14 Jahren.

			Meister etc.		Gesellen etc.		Lehrlinge.	
2) Handwerksmässige Gewerbe und mechanische Künste:			in den Städten.	auf dem Lande.	in den Städten.	auf dem Lande.	in den Städten.	auf dem Lande.
142933, nämlich im Kr.-Dir.-Bz.	Dresden:		8679	5794	8931	10254	3364	1322
„ „	Leipzig:		10137	4975	11443	7534	4011	1023
„ „	Zwickau:		13867	8193	10556	9911	4412	1704
„ „	Budissin:		3100	4524	2686	4789	1031	693
			35783	23486	33616	32488	12818	4742

3) In Privatdienstverhältnissen stehende Individuen: 134098, „ 43660 männl. Geschl. und 90438 weibl. Geschl.

4) Verschiedene andere gewerbliche Beschäftigungen treibende Individuen: 131714, „ 86130 „ „ „ 45584 „ „ ; unter ihnen befinden sich 23907 mit Grundbesitz.

5) Töchter als Landwirthschaftsbeistände: 35065, „ 5171 in den Städten und 29894 auf dem Lande.

			Eigenthümer etc.		Gehülfen etc.		Lehrlinge.	
6) Handelsgewerbe:			in den Städten.	auf dem Lande.	in den Städten.	auf dem Lande.	in den Städten.	auf dem Lande.
26329, „ im Kr.-Dir.-Bz.	Dresden:		2952	2498	1067	115	463	26
„ „	Leipzig:		2862	1495	2648	199	516	11
„ „	Zwickau:		3391	3237	1140	312	367	27
„ „	Budissin:		703	1757	325	128	63	7
			9908	8987	5200	754	1409	71

7) Söhne als Landwirthschaftsbeistände: 20932, „ 435 in den Städten und 20497 auf dem Lande.

			Eigenthümer etc.		Gehülfen etc.		Lehrlinge.	
8) Verkehrsgewerbe:			in den Städten.	auf dem Lande.	in den Städten	auf dem Lande.	in den Städten.	auf dem Lande.
13708, „ im Kr.-Dir.-Bz.	Dresden:		1252	1154	1291	1184	19	2
„ „	Leipzig:		1358	901	1443	303	7	—
„ „	Zwickau:		1018	1219	568	377	6	—
„ „	Budissin:		282	863	147	311	3	—
			3910	4137	3449	2175	35	2

			Eigenthümer etc.		Gehülfen etc.		Lehrlinge.	
9) Literarischer Verkehr:			in den Städten.	auf dem Lande.	in den Städten	auf dem Lande.	in den Städten.	auf dem Lande.
3648. „ „ „	Dresden:		168	4	441	7	110	—
„ „	Leipzig:		290	3	1835	—	371	—
„ „	Zwickau:		76	3	125	2	54	—
„ „	Budissin:		26	3	66	39	25	—
			560	13	2467	48	560	—

Summa: 744405.

Zusammenstellung der vier ersten Tabellen.

Benennung der Gewerbe.	Werkstätten und Etablissements.			Meister etc. und Eigenthümer oder Geschäftsinhaber.			Gesellen und überhaupt Gehülfen.			Lehrlinge.			Ueberhaupt Individuen.		
	in den Städten	auf dem Lande.	Summe.	in den Städten	auf dem Lande.	Summe.	in den Städten	auf dem Lande.	Summe.	in den Städten	auf dem Lande.	Summe.	in den Städten	auf dem Lande.	Summe.
1. Handwerksmässige Gewerbe und mechanische Künste:	33178	22366	55544	35783	23486	59269	33616	32488	66104	12818	4742	17560	82217	60716	142933
2. Handelsgewerbe:	11067	8989	20056	9908	8987	18895	5200	754	5954	1409	71	1480	16517	9812	26329
3. Verkehrsgewerbe:	3692	3940	7632	3910	4137	8047	3449	2175	5624	35	2	37	7394	6314	13708
4. Literarischer Verkehr:	605	14	619	560	13	573	2467	48	2515	560	—	560	3587	61	3648
Summe	48542	35309	83851	50161	36623	86784	44732	35465	80197	14822	4815	19637	109715	76903	186618

Da die Individuenzahl der vier ersten Tabellen überhaupt **186618**, in den Städten **109715**, auf dem Lande **76903**, die Summe der übrigen Gewerbtreibenden überhaupt **557787**, in den Städten **137223**, auf dem Lande **420564** beträgt, so verhält sich die erstere zur letztern überhaupt wie **1 : 3** (1 : 2,989), in den Städten wie **1 : 1¼** (1 : 1,250), auf dem Lande wie **1 : 5½** (1 : 5,468). Den Geschlechtsunterschied anlangend, so beträgt die Summe der weiblichen Individuen der vier ersten Tabellen **10016**, die Summe der weiblichen Individuen der übrigen Gewerbtreibenden dagegen **226137**; die Summe der erstern verhält sich zur letztern demnach ungefähr wie **1 : 21** (1 : 21,301). Wenn sich ferner unter den Gewerbtreibenden überhaupt die Zahl der weiblichen Individuen zu den männlichen beinahe wie **1 : 2** (1 : 2,144) verhält, so ist dagegen das Verhältniss der weiblichen Individuen der vier ersten Tabellen zu den übrigen Gewerbtreibenden beinahe wie **1 : 17** (1 : 16,578).

Digitized by Google

Fasst man die Gewerbtreibenden im weitern Sinne zusammen, d. h. rechnet man zu den bei den handwerksmässigen Gewerben und mechanischen Künsten, beim literarischen Verkehr, beim Handelsgewerbe, bei den Verkehrsgewerben und beim Fabrikwesen Beschäftigten noch die verschiedene andere gewerbliche Beschäftigungen treibenden und in Privatdienstverhältnissen stehenden Individuen, sowie die als Landwirthschaftsbeistände verwendeten Söhne und Töchter hinzu, so ergiebt sich, dass im Königreiche beinahe die Hälfte der Einwohner dem gewerbtreibenden Stande angehört. Die Volkszahl vom Jahre 1846 ist 1836433; die in obigem Sinne verstandene Gesammtzahl der Gewerbtreibenden von demselben Jahre ist 744405; das Verhältniss derselben zur Volkszahl demnach überhaupt 1 zu 2,46
in den Städten 1 „ 2,57
auf dem Lande 1 „ 2,41.

Die Gewerbtreibenden im engern Sinne, d. h. ohne Hinzurechnung der verschiedene andere gewerbliche Beschäftigungen treibenden und in Privatdienstverhältnissen stehenden Individuen, sowie der zur Landwirthschaft gebrauchten Söhne und Töchter ins Auge gefasst, so gehört beinahe das vierte Individuum im Königreiche dem Gewerbstande an. Die Gewerbtreibenden in diesem Sinne betragen 422596; das Verhältniss derselben zur Volkszahl ist demnach
überhaupt 1 zu 4,34
in den Städten 1 „ 3,81
auf dem Lande 1 „ 4,68.

1) Auf das *Fabrikwesen* kommt im Königreich überhaupt fast das 8te Individuum (7,77), in den Städten 11,21, auf dem Lande 6,69.

		überhaupt.	in den Städten.	auf dem Lande.
Kreisdirections-Bezirk	Dresden	15,3.	22,2.	13,2.
„ „	Leipzig	19,5.	16,6.	22,4.
„ „	Zwickau	5,6.	7,1.	5,0.
„ „	Budissin	4,3.	16,1.	3,8.

2) Auf die *handwerksmässigen Gewerbe und mechanischen Künste* kommt im Königreich überhaupt fast das 13te Individuum (12,9) *), in den Städten 7,7, auf dem Lande 19,8.

		überhaupt.	in den Städten.	auf dem Lande.
Kreisdirections-Bezirk	Dresden	12,1.	7,8.	17,3.
„ „	Leipzig	10,6.	6,6.	18,3.
„ „	Zwickau	13,7.	8,9.	20,8.
„ „	Budissin	17,0.	6,5.	240,3.

3) Auf die *Handelsgewerbe* kommt im Königreich überhaupt fast das 70ste Individuum (69,7), in den Städten 38,5, auf dem Lande 122,4.

		überhaupt.	in den Städten.	auf dem Lande.
Kreisdirections-Bezirk	Dresden	64,9.	36,5.	113,5.
„ „	Leipzig	53,9.	28,1.	145,4.
„ „	Zwickau	78,9.	52,5.	115,2.
„ „	Budissin	95,9.	40,7.	127,8.

4) Auf die *Verkehrsgewerbe* kommt im Königreich überhaupt fast das 134ste Individuum (133,9); in den Städten 85,9, auf dem Lande 190,3.

		überhaupt.	in den Städten.	auf dem Lande.
Kreisdirections-Bezirk	Dresden	94,6.	64,2.	128,1.
„ „	Leipzig	103,9.	60,2.	205,9.
„ „	Zwickau	209,8.	161,6.	258,1.
„ „	Budissin	178,0.	102,7.	205,9.

5) Auf den *literarischen Verkehr* kommt im Königreich überhaupt fast das 504te Individuum (503,4), in den Städten 117,1, auf dem Lande 19692,4.

		überhaupt.	in den Städten.	auf dem Lande.
Kreisdirections-Bezirk	Dresden	635,7.	228,7.	27241,4.
„ „	Leipzig	166,8.	67,8.	82636,7.
„ „	Zwickau	2573,5.	1008,7.	82377,2.
„ „	Budissin	1799,7.	379,2.	5756,9.

*) Im Preussischen Staate im Jahre 1822 das 26ste Individuum, in Berlin das 12te Individuum
„ „ 1846 „ 21ste „ „ „ „ 10te „
Den Kleinhandel dazu gerechnet im Preussischen Staate das 19te Individuum
in Grossbritannien „ 16te oder 17te Individuum.
Zu vergleichen die vom Herrn Director Dieterici herausgegebenen Mittheilungen des statistischen Büreau's in Berlin, S. 11 u. 16.

Digitized by Google

6) Auf **5, 4, 3** und **2** *zusammengenommen* kommt überhaupt im Königreich fast das 10te Individuum (9,84), in den Städten 5,8, auf dem Lande 15,6.

	überhaupt.	in den Städten.	auf dem Lande.
Kreisdirections-Bezirk Dresden	9,1.	5,7.	13,4.
„ „ Leipzig	7,8.	4,6.	15,1.
„ „ Zwickau	11,0.	7,2.	16,5.
„ „ Budissin	13,3.	5,2.	18,4.

7) Auf **5, 4, 3, 2** und **1** *zusammengenommen* kommt überhanpt im Königreich fast das 4te Individuum (4,34), in den Städten 3,81, auf dem Lande 4,68.

	überhaupt.	in den Städten.	auf dem Lande.
Kreisdirections-Bezirk Dresden	5,7.	4,5.	6,6.
„ „ Leipzig	5,9.	3,6.	9,0.
„ „ Zwickau	3,8.	3,6.	3,9.
„ „ Budissin	3,2.	4,0.	3,1.

8) Auf die *verschiedene andere gewerbliche Beschäftigungen treibenden Individuen* kommt im Königreich überhaupt fast das 14te Individuum (13,9), in den Städten 15,1, auf dem Lande 13,4.

	überhaupt.	in den Städten.	auf dem Lande.
Kreisdirections-Bezirk Dresden	11,7.	10,9.	12,2.
„ „ Leipzig	10,5.	13,1.	9,3.
„ „ Zwickau	18,1.	22,7.	16,1.
„ „ Budissin	18,3.	15,7.	11,1.

9) Auf die *in Privatdienstverhältnissen stehenden Individuen* kommt im Königreiche überhaupt fast das 14te Individuum (13,6); in den Städten 19,3, auf dem Lande 11,9.

	überhaupt.	in den Städten.	auf dem Lande
Kreisdirections-Bezirk Dresden	10,2.	15,0.	8,8.
„ „ Leipzig	10,9.	16,8.	8,9.
„ „ Zwickau	22,3.	27,3.	20,0.
„ „ Budissin	13,6.	18,0.	13,1.

10) Auf **9** und **8** *zusammen* kommt im Königreiche überhaupt fast das 7te Individuum (6,9), in den Städten 8,5, auf dem Lande 6,3.

	überhaupt.	in den Städten.	auf dem Lande.
Kreisdirections-Bezirk Dresden	5,4.	6,3.	5,1.
„ „ Leipzig	5,3.	7,4.	4,5.
„ „ Zwickau	9,9.	12,4.	8,9.
„ „ Budissin	7,8.	8,4.	7,8.

11) Auf *Töchter als Landwirthschaftsbeistände* kommt im Königreiche überhaupt fast das 53ste Individuum (52,4), in den Städten 122,8, auf dem Lande 40,2.

	überhaupt.	in den Städten.	auf dem Lande.
Kreisdirections-Bezirk Dresden	51,8.	170,8.	37,5.
„ „ Leipzig	40,9.	204,5.	26,5.
„ „ Zwickau	70,6.	102,6.	59,1.
„ „ Budissin	44,4.	50,8.	43,4.

12) Auf *Söhne als Landwirthschaftsbeistände* kommt im Königreiche überhaupt fast das 88ste Individuum (87,7), in den Städten 1460,2, auf dem Lande 58,6.

	überhaupt.	in den Städten.	auf dem Lande.
Kreisdirections-Bezirk Dresden	78,9.	2316,2.	51,6.
„ „ Leipzig	72,5.	1445,6.	44,0.
„ „ Zwickau	121,4.	1219,1.	77,7.
„ „ Budissin	75,4.	1232,9.	64,3.

13) Auf **12** und **11** *zusammen* kommt im Königreiche überhaupt fast das 33ste Individuum (32,7), in den Städten 113,3, auf dem Lande 23,8.

	überhaupt.	in den Städten.	auf dem Lande.
Kreisdirections-Bezirk Dresden	31,3.	159,0.	21,7.
„ „ Leipzig	26,2.	179,1.	16,5.
„ „ Zwickau	44,6.	94,6.	33,6.
„ „ Budissin	27,9.	48,8.	25,9.

14) Auf **13, 12, 11** und **10** *zusammen* kommt im Königreiche überhaupt fast das 6te Individuum (5,8), in den Städten 7,9, auf dem Lande 5,0.

	überhaupt.	in den Städten.	auf dem Lande
Kreisdirections-Bezirk Dresden	4,7.	6,1.	4,1.
„ „ Leipzig	4,5.	7,1.	3,6.
„ „ Zwickau	8,2.	11,0.	7,0.
„ „ Budissin	6,1.	7,1.	6,0.

Digitized by Google

a) Bei den *handwerksmässigen Gewerben* und *mechanischen Künsten* kommt

im Königreiche:

1 Meister überhaupt auf 31 Individuen, in den Städten 18, auf dem Lande 51.
1 Geselle „ „ 27 „ „ „ „ 19 „ „ „ 37.
1 Lehrling „ „ 104 „ „ „ „ 49 „ „ „ 253.
(1 Gehülfe „ „ 22 „) *).

in den Kreisdirections-Bezirken:

	1 Meister auf			1 Geselle auf			1 Lehrling auf		
	überhaupt.	in den Städten.	auf dem Lande.	überhaupt.	in den Städten.	auf dem Lande.	überhaupt.	in den Städten.	auf dem Lande.
Dresden	32 Indiv.	19	52.	24 Indiv.	18	29.	99 Indiv.	46	227.
Leipzig	28 „	17	50.	22 „	15	33.	82 „	42	242.
Zwickau	30 „	18	50.	33 „	24	41.	109 „	58	242.
Budissin	37 „	14	53.	38 „	16	50.	166 „	43	349.

b) Bei dem *Handelsgewerbe* kommt:

im Königreiche:

1 Eigenthümer oder Geschäftsinhaber überhaupt auf 97 Individuen, in den Städten 64, auf dem Lande 134.
1 Gehülfe . . . . . „ „ 308 „ „ „ „ 122 „ „ „ 1593.
1 Lehrling . . . . . „ „ 1240 „ „ „ „ 451 „ „ „ 16919.

in den Kreisdirections-Bezirken:

	1 Eigenthümer auf			1 Gehülfe auf			1 Lehrling auf		
	überhaupt.	in den Städten.	auf dem Lande.	überhaupt.	in den Städten.	auf dem Lande.	überhaupt.	in den Städten.	auf dem Lande.
Dresden	85 Indiv.	56	120.	386 Indiv.	151	2606.	949 Indiv.	355	11525.
Leipzig	95 „	59	166.	146 „	64	1246.	791 „	328	22537.
Zwickau	101 „	76	127.	461 „	226	1320.	1698 „	701	15255.
Budissin	116 „	63	138.	632 „	137	1889.	4088 „	704	34541.

c) Bei den *Verkehrsgewerben* kommt

im Königreiche:

1 Eigenthümer oder Geschäftsinhaber überhaupt auf 228 Individuen, in den Städten 162, auf dem Lande 290.
1 Gehülfe . . . . . „ „ 326 „ „ „ „ 184 „ „ „ 552.
1 Lehrling . . . . . „ „ 49633 „ „ „ „ 18148 „ „ „ 600619.

in den Kreisdirections-Bezirken:

	1 Eigenthümer auf			1 Gehülfe auf			1 Lehrling auf		
	überhaupt.	in den Städten.	auf dem Lande.	überhaupt.	in den Städten.	auf dem Lande.	überhaupt.	in den Städten.	auf dem Lande.
Dresden	193 Indiv.	131	260.	187 Indiv.	127	253.	22100 Indiv.	8655	149827.
Leipzig	185 „	124	275.	239 „	117	818.	59577 „	24162	—
Zwickau	299 „	253	338.	708 „	453	1092.	111519 „	42871	—
Budissin	250 „	157	280.	625 „	302	777.	95390 „	14794	—

d) Bei dem *literarischen Verkehr* kommt

im Königreiche:

1 Eigenthümer oder Geschäftsinhaber überhaupt auf 3205 Individuen, in den Städten 1134, auf dem Lande 92403.
1 Gehülfe . . . . . „ „ 730 „ „ „ „ 257 „ „ „ 25026.
1 Lehrling . . . . . „ „ 3279 „ „ „ „ 1134 „ „ „ —

in den Kreisdirections-Bezirken:

	1 Eigenthümer auf			1 Gehülfe auf			1 Lehrling auf		
	überhaupt.	in den Städten.	auf dem Lande.	überhaupt.	in den Städten.	auf dem Lande.	überhaupt.	in den Städten.	auf dem Lande.
Dresden	2698 Indiv.	979	74914.	10359 Indiv.	373	42808.	4219 Indiv.	1495	—
Leipzig	1423 „	583	82637.	227 „	92	—	1134 „	456	—
Zwickau	8469 „	3385	137295.	5268 „	2058	205943.	12391 „	4763	—
Budissin	9868 „	1707	80596.	2725 „	672	6200.	11446 „	1775	—

*) Im Preussischen Staate im Jahre 1822, 1 Meister auf 41 Individuen, 1 Gehülfe (Geselle und Lehrling) auf 71 Individuen.
„ „ 1846, 1 „ „ 39 „ 1 „ „ „ „ „ 47 „
zu vergleichen die vom Herrn Director Dieterici herausgegebenen Mittheilungen des statist. Büreau's in Berlin, Seite 16

Digitized by Google

e) Die *Handelsgewerbe*, die *Verkehrsgewerbe* und den *literarischen Verkehr zusammengenommen*, so kommt

im Königreiche:

1 Eigenthümer oder Geschäftsinhaber überhaupt auf 66,7 Individuen, in den Städten 44,2, auf dem Lande 91,4.
1 Gehülfe . . . . . „ „ 130,3 „ „ „ „ 57,1 „ „ „ 403,5.
1 Lehrling . . . . . „ „ 884,2 „ „ „ „ 317,0 „ „ „ 16455,3.

in den Kreisdirections-Bezirken:

	1 Eigenthümer auf			1 Gehülfe auf			1 Lehrling auf		
	überhaupt.	in den Städten.	auf dem Lande.	überhaupt.	in den Städten.	auf dem Lande.	überhaupt.	in den Städten.	auf dem Lande.
Dresden	57,8 Ind.	37,7	82,0.	112,5 Ind.	58,3	229,4.	748,6 Ind.	277,8	10702,0.
Leipzig	60,1 „	37,5	103,3.	64,9 „	28,5	493,8.	460,8 „	189,2	22537,3.
Zwickau	74,8 „	57,4	92,4.	265,1 „	140,3	596,1.	1473,8 „	602,4	15255,0.
Budissin	78,7 „	43,9	92,2.	281,7 „	82,5	505,8.	2920,1 „	487,7	34541,1.

f) Die *handwerksmässigen Gewerbe* und *mechanischen Künste*, die *Handelsgewerbe*, die *Verkehrsgewerbe* und den *literarischen Verkehr zusammengenommen*, so kommt

im Königreiche:

1 Meister, Eigenthümer oder Geschäftsinhaber überh. auf 21,2 Individuen, in den Städten 12,7, auf dem Lande 32,8.
1 Geselle oder Gehülfe . . . . . „ „ 22,9 „ „ „ „ 14,2 „ „ „ 33,9.
1 Lehrling . . . . . „ „ 93,5 „ „ „ „ 42,9 „ „ „ 249,5.

in den Kreisdirections-Bezirken:

	1 Meister etc. auf			1 Gehülfe etc. auf			1 Lehrling auf		
	überhaupt.	in den Städten.	auf dem Lande.	überhaupt.	in den Städten.	auf dem Lande.	überhaupt.	in den Städten.	auf dem Lande.
Dresden	20,6 Ind.	12,6	31,7.	19,9 Ind.	13,9	25,9.	87,5 Ind.	41,6	221,9.
Leipzig	18,9 „	11,5	33,6.	16,4 „	9,7	30,8.	70,2 „	34,5	239,8.
Zwickau	21,6 „	14,0	32,6.	29,1 „	20,8	38,8.	101,8 „	53,2	237,8.
Budissin	25,4 „	10,8	33,8.	33,7 „	13,9	45,9.	15,7 „	39,5	345,4.

Berichtigung.

Seite 7 auf der 8ten Zeile von unten ist statt 664 zu lesen 663.

Digitized by Google

Digitized by Google

Digitized by Google

Digitized by Google

Digitized by Google